


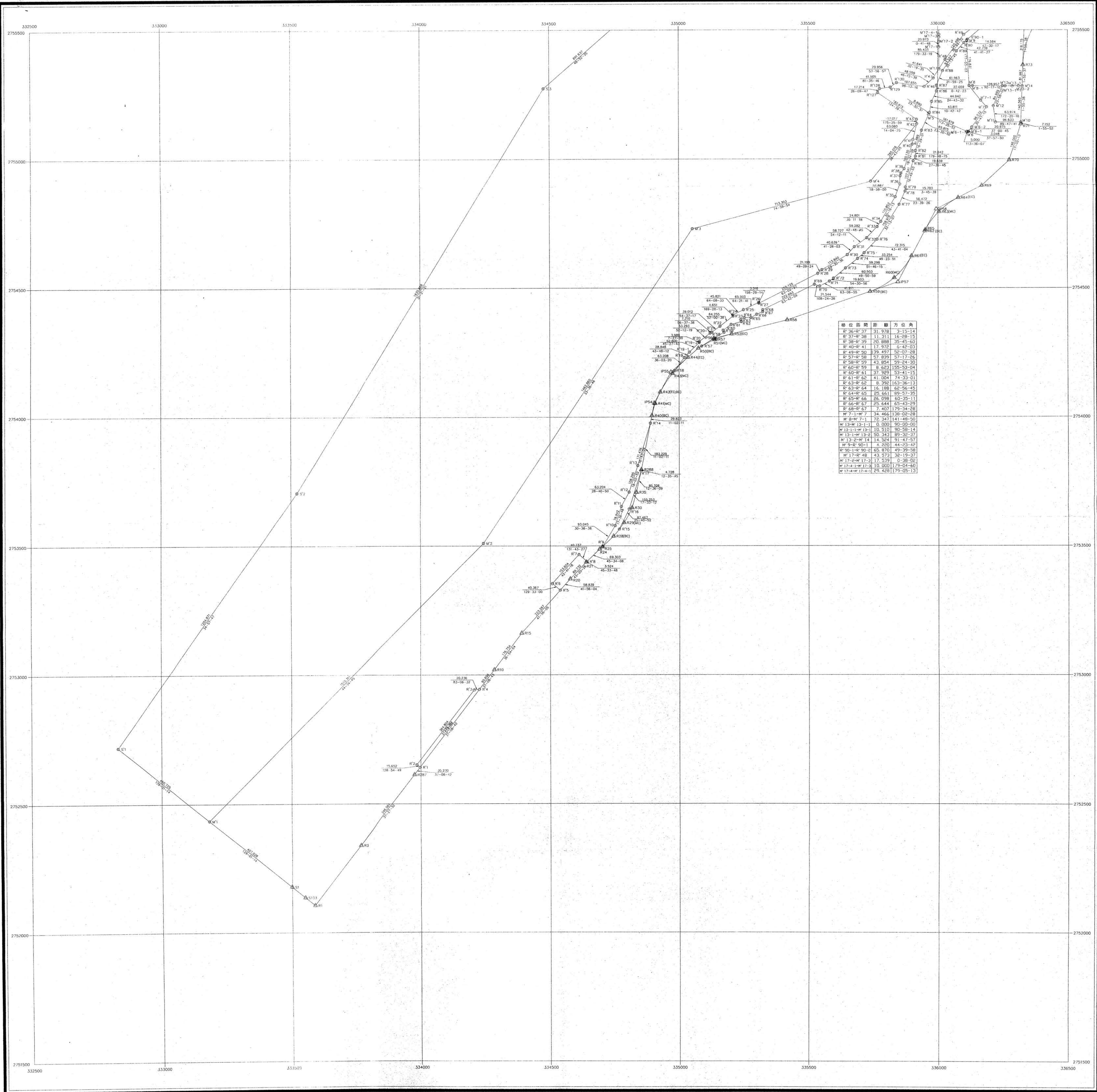
東北角海岸風景特定區(宜蘭縣境)都市計畫樁位測定及恢復工程樁位圖

中華民國九十四年十二月

二度分帶橫梅氏坐標系統(TWD67)



1/5
2
3
4
5



樁位號碼	距離	方位角
R ³⁶ -R ³⁷	31.978	3-15-14
R ³⁷ -R ³⁸	11.311	16-28-15
R ³⁸ -R ³⁹	30.088	25-45-40
R ⁴⁰ -R ⁴¹	17.972	6-42-03
R ⁴⁹ -R ⁵⁰	239.497	32-07-28
R ⁵⁷ -R ⁵⁸	57.879	57-17-26
R ⁵⁸ -R ⁵⁹	43.054	59-24-30
R ⁶⁰ -R ⁵⁹	8.623	135-53-04
R ⁶⁰ -R ⁶¹	27.251	53-41-15
R ⁶¹ -R ⁶²	41.004	74-33-01
R ⁶³ -R ⁶²	8.392	163-36-13
R ⁶³ -R ⁶⁴	16.188	62-56-43
R ⁶⁴ -R ⁶⁵	25.661	89-57-35
R ⁶⁵ -R ⁶⁶	26.098	60-25-11
R ⁶⁶ -R ⁶⁷	25.644	63-13-29
R ⁶⁸ -R ⁶⁷	7.407	179-34-28
M ⁷ -M ⁷	34.466	138-02-28
M ⁸ -M ⁷	32.243	141-48-40
M ¹³ -M ¹³	0.000	90-00-00
M ¹³ -M ¹¹	10.510	90-58-14
M ¹³ -M ¹²	50.343	89-32-37
M ¹³ -M ¹⁴	14.524	91-47-57
M ⁹ -R ⁹⁰	4.280	44-23-42
R ⁹² -R ⁹¹	65.870	49-59-58
M ¹⁷ -R ⁴⁸	43.573	32-19-37
M ¹⁷ -R ¹⁷	17.539	0-38-02
M ¹⁷ -M ¹³	10.000	179-04-40
M ¹⁷ -M ¹⁷	29.428	179-05-13


種類	樁別	中心樁	虛樁	副樁	界樁
新釘樁位	○	⊙	⊕	⊗	⊘
利用舊樁	△	⊖	⊗	⊘	⊙

測繪單位：內政部土地重劃工程局
比例尺：伍仟分之一

工程代碼：0941CG01
圖號編碼：S01Z00010011

東北角海岸風景特定區(宜蘭縣境)都市計畫

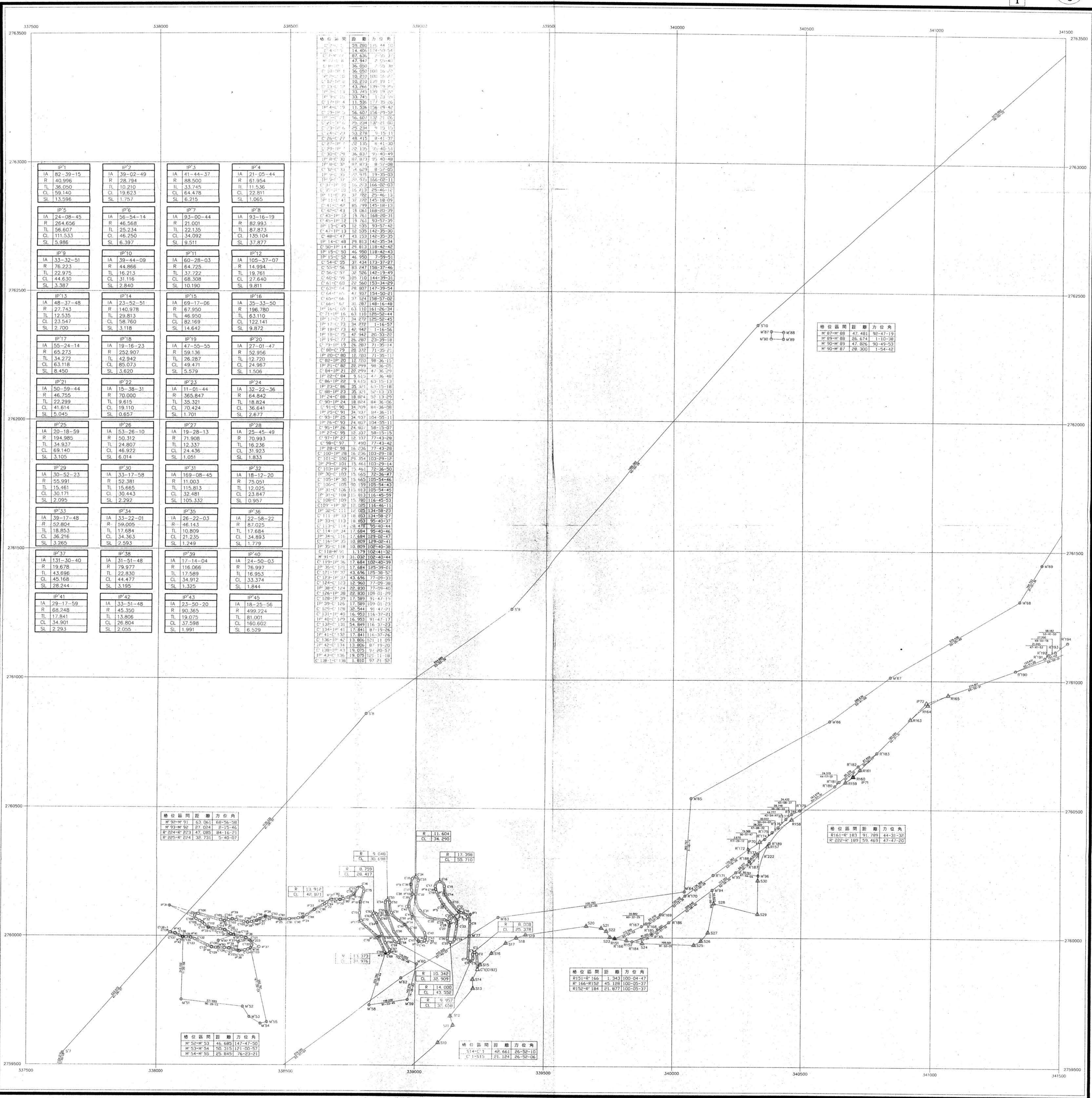
中華民國九十四年十二月



樁位測定及恢復工程樁位圖

二度分帶橫梅氏坐標系統(TWD67)

5
4
3
2
1
3
5



樁位區間	距離	方位角
M87-M88	47.481	92-47-19
M88-M89	26.674	1-10-38
M89-M90	47.606	90-49-53
M90-M91	26.300	1-54-42

樁位區間	距離	方位角
M87-M88	47.481	92-47-19
M88-M89	26.674	1-10-38
M89-M90	47.606	90-49-53
M90-M91	26.300	1-54-42

樁位區間	距離	方位角
M87-M88	47.481	92-47-19
M88-M89	26.674	1-10-38
M89-M90	47.606	90-49-53
M90-M91	26.300	1-54-42

樁位區間	距離	方位角
M87-M88	47.481	92-47-19
M88-M89	26.674	1-10-38
M89-M90	47.606	90-49-53
M90-M91	26.300	1-54-42

樁位區間	距離	方位角
M92-M91	63.061	68-56-58
M93-M92	27.024	2-15-46
M94-M93	47.085	64-16-21
M95-M94	32.731	5-40-07

樁位區間	距離	方位角
M92-M91	63.061	68-56-58
M93-M92	27.024	2-15-46
M94-M93	47.085	64-16-21
M95-M94	32.731	5-40-07

樁位區間	距離	方位角
M92-M91	63.061	68-56-58
M93-M92	27.024	2-15-46
M94-M93	47.085	64-16-21
M95-M94	32.731	5-40-07

樁位區間	距離	方位角
M92-M91	63.061	68-56-58
M93-M92	27.024	2-15-46
M94-M93	47.085	64-16-21
M95-M94	32.731	5-40-07

種類	中心樁	虛樁	副樁	界樁
新釘樁位	○	⊕	⊗	⊙
利用舊樁	△	⊖	⊗	⊙

測繪單位：內政部土地重劃工程局
 比例尺：伍仟分之一
 工程代碼：0941CG01
 圖號：SO1200010031

東北角海岸風景特定區(宜蘭縣境)都市

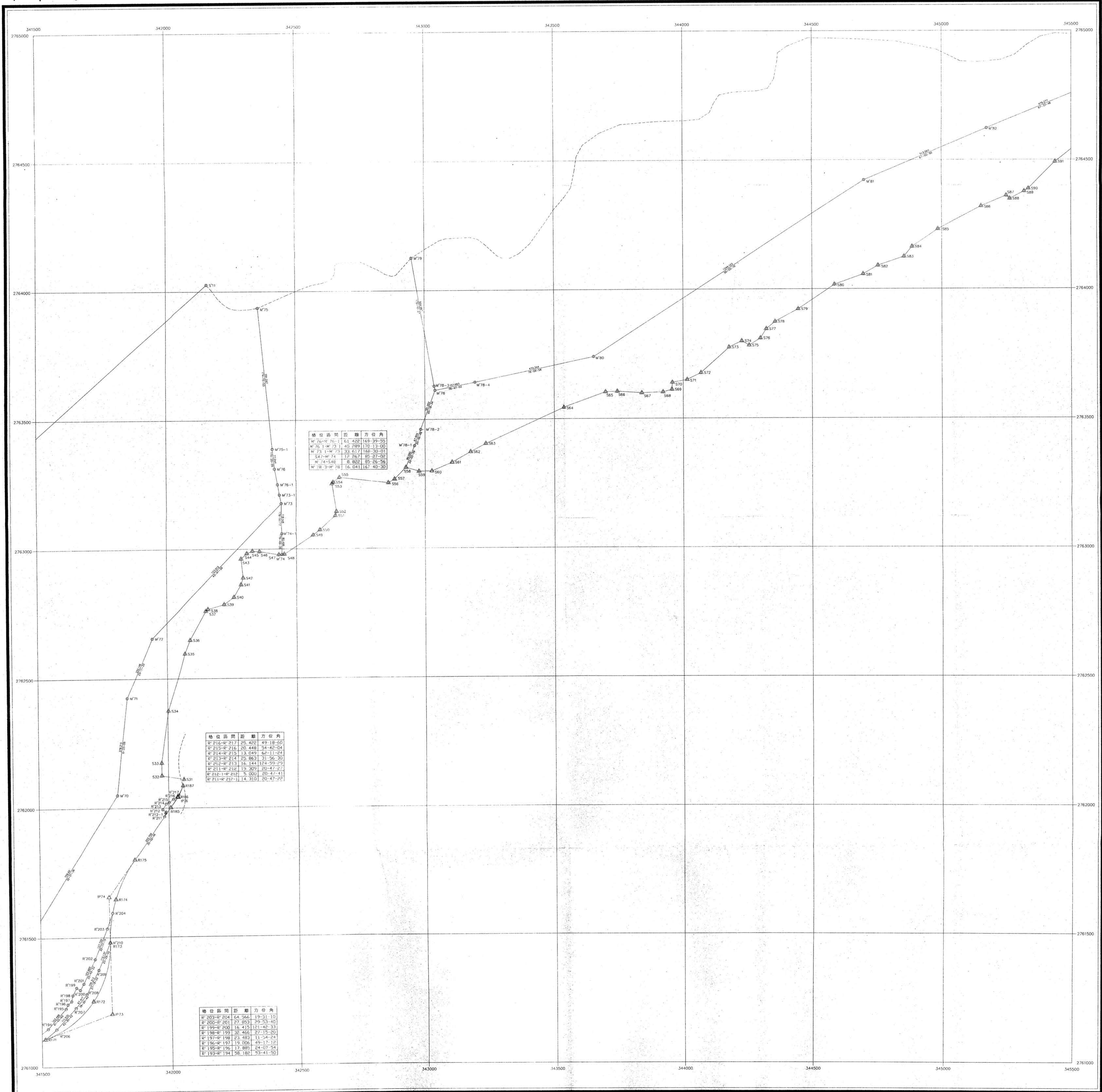
中華民國九十四年十二月



樁位測定及恢復工程樁位圖

二度分帶橫梅氏坐標系統(TWD67)

1 2 3 4 5
1 2 3 4 5



種類	中心樁	虛樁	副樁	界樁
新釘樁位	○	⊕	⊗	⊙
利用舊樁	△	⊖	⊗	⊙

測繪單位：內政部土地重劃工程局
比例尺：伍仟分之一


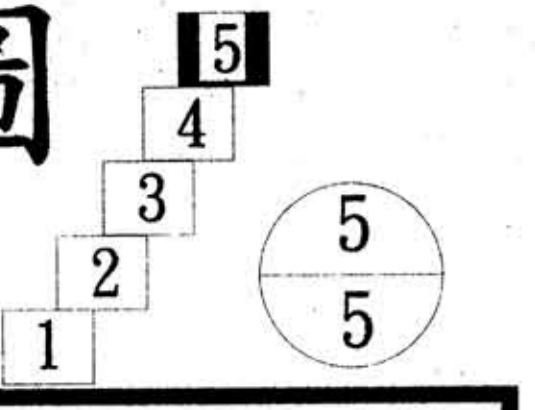
工程代碼：0941CG01
圖號：S01Z00010041

東北角海岸風景特定區(宜蘭縣境)都市計畫書繪位測定及恢復工程樁位圖

中華民國九十四年十二月



一、反力帶橫梅氏坐標系統(TWD67)



種類	中心樁	虛樁	副樁	界樁
新釘樁位	○	⊖	⊕	⊗
利用舊樁	△	⊙	⊚	⊛

測繪單位：內政部土地重劃工程局
比例尺：伍仟分之一

工程代碼：0941CG01
圖編碼：S01Z00010051