

變更東北角海岸(含大溪海岸及頭城濱海)風景特定區計畫(部分乙種住宅區、景觀保護區、學校用地、港埠用地為道路用地暨部分道路用地為甲種住宅區、景觀保護區、港埠用地、廣場兼停車場用地)樁位公告圖

### 金斗公路段




圖	例
中心樁	○
界樁	⊙
虛樁	⊖
原樁位	⊕

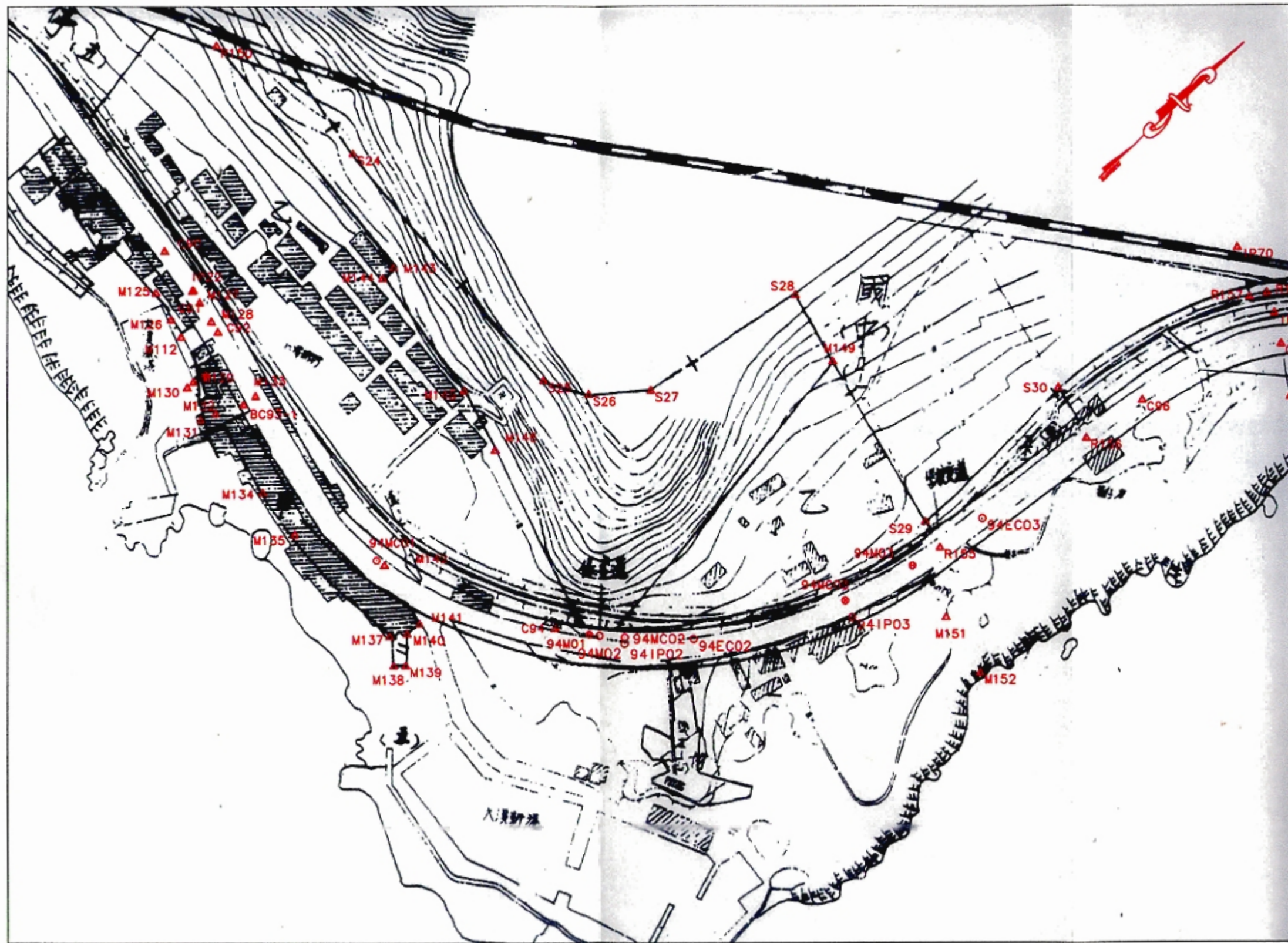
比例尺 1/3000

主辦單位：宜蘭縣政府

測繪單位：盟基測量工程有限公司

變更東北角海岸(含大溪海岸及頭城濱海)風景特定區計畫(部分乙種住宅區、景觀保護區、學校用地、港埠用地為道路用地暨部分道路用地為甲種住宅區、景觀保護區、港埠用地、廣場兼停車場用地)樁位公告圖

### 大溪漁港以北



中心樁	○	邊樁	⊙
界樁	⊕	原樁位	△

比例尺 1/3000

主辦單位：宜蘭縣政府


測繪單位：盟基測量工程有限公司



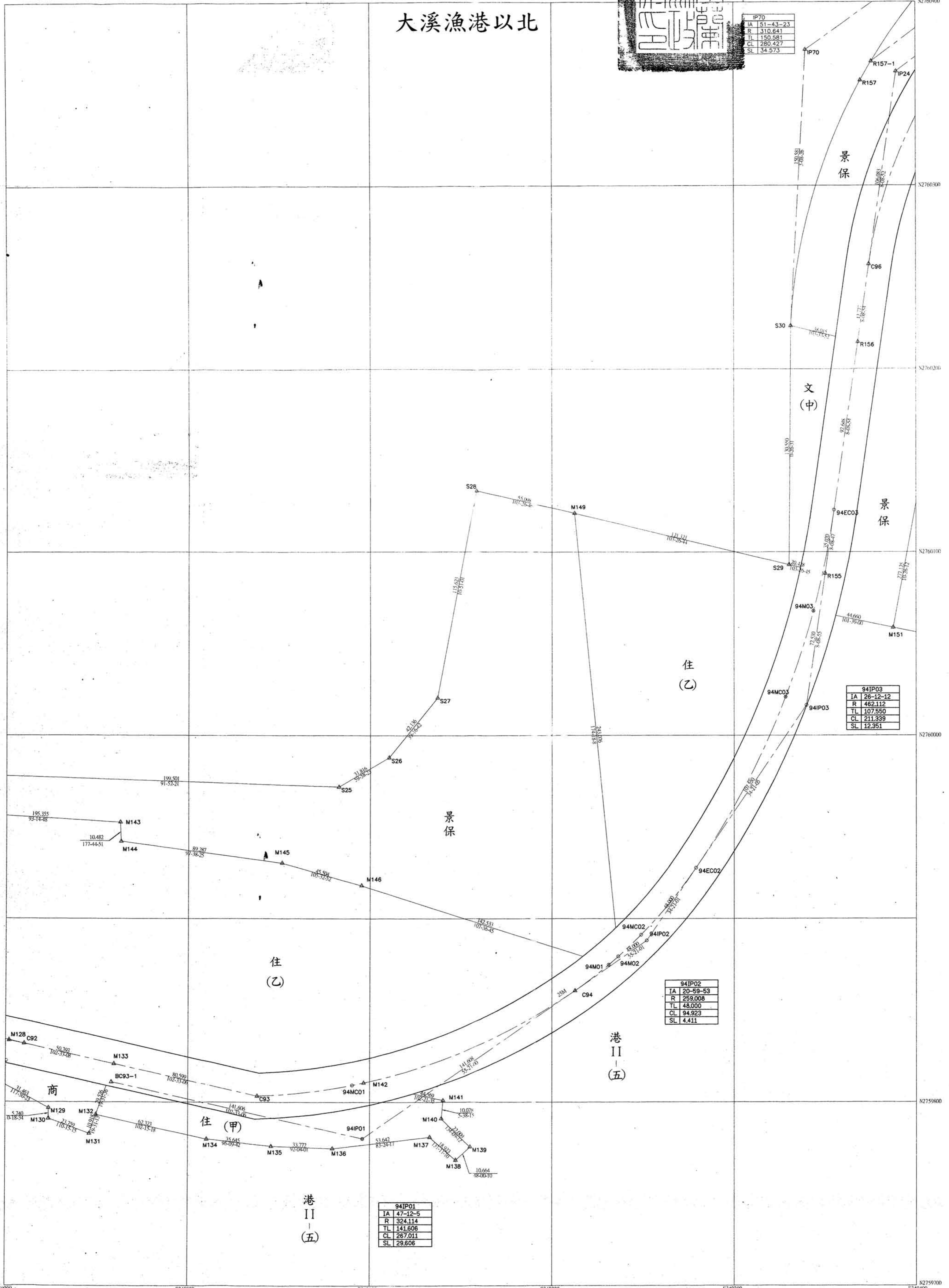
變更東北角海岸(含大溪海岸及頭城濱海)風景特定區計畫(部分乙種住宅區、景觀保護區、學校用地、港埠用地為道路用地暨部分道路用地為甲種住宅區、景觀保護區、港埠兼停車場用地)樁位圖

中華民國九十四年六月

大溪漁港以北



IP70
IA 51-43-23
R 310.641
TL 150.581
CL 280.427
SL 34.573



94IP03
IA 26-12-12
R 462.112
TL 107.550
CL 211.339
SL 12.351

94IP02
IA 20-59-53
R 259.008
TL 48.000
CL 94.923
SL 4.411

94IP01
IA 47-12-5
R 324.114
TL 141.606
CL 267.011
SL 29.606

圖例	
中心樁	○
虛樁	⊙
界樁	⊕
原樁位	△