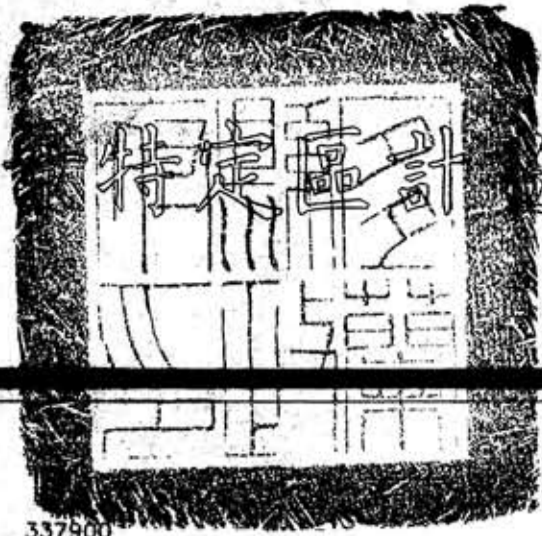


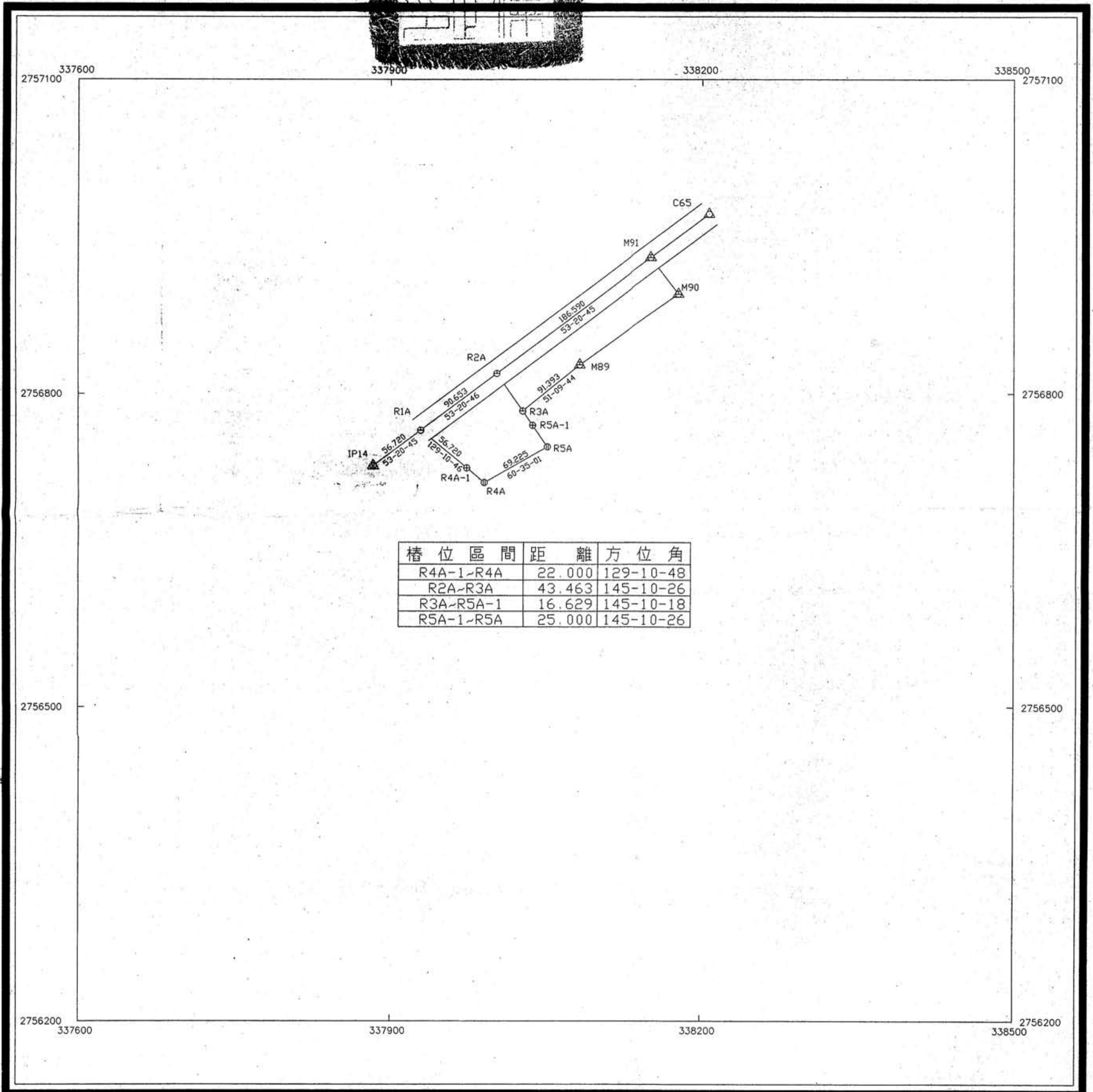
宜蘭縣東北角海岸風

中華民國八十七年十二月



(北關海潮) 公園用地樁位圖

(二度分帶橫梅氏投影座標系統)



種類	樁別 道路 中心樁	虛樁	副樁	界樁
新釘樁位	○	⊖	⊕	⊗
利用舊樁	△	⊖	⊕	⊗

繪製單位：臺灣省政府地政處土地重劃工程局

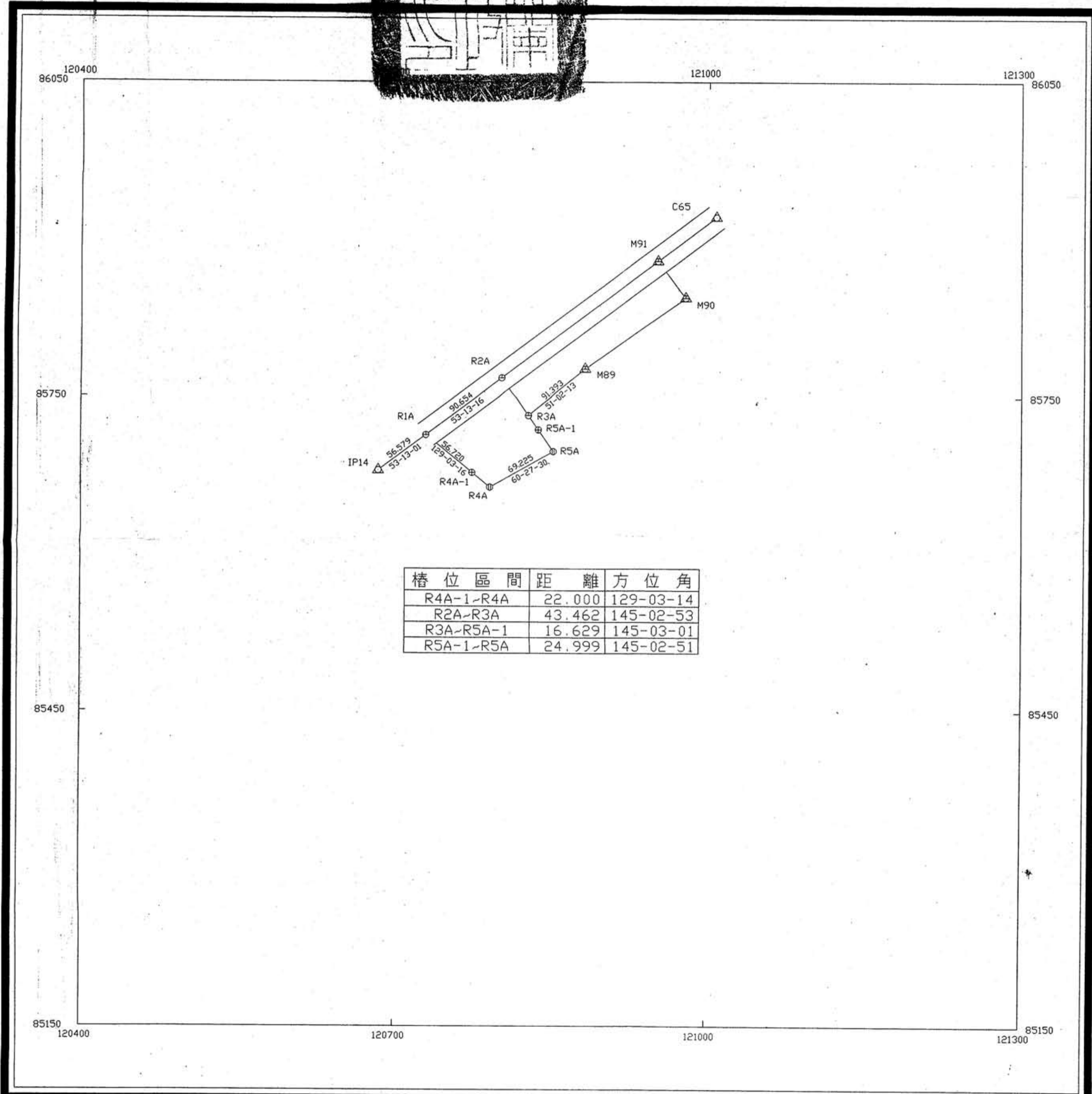
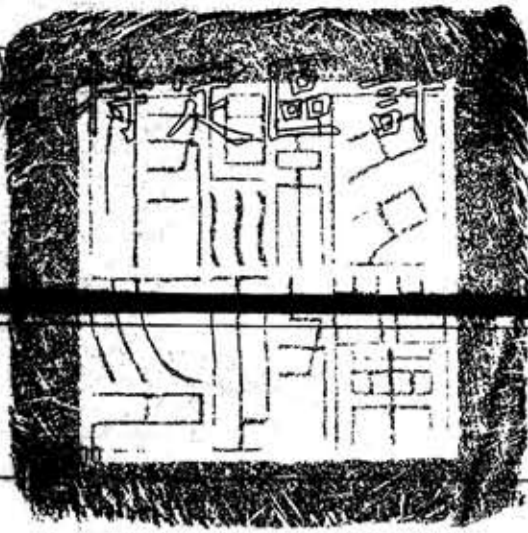
比例尺：參仟分之一

宜蘭縣東北角海岸風

中華民國八十七年十二月

(北關海潮) 公園用地樁位圖

(臺灣地籍座標系統)



樁位區間	距離	方位角
R4A-1-R4A	22.000	129-03-14
R2A-R3A	43.462	145-02-53
R3A-R5A-1	16.629	145-03-01
R5A-1-R5A	24.999	145-02-51

種類	樁別	道 路	虛 樁	副 樁	界 樁
	中心樁				
新釘樁位	○	⊙	⊕	⊗	⊕
利用舊樁	△	⊙	⊕	⊗	⊕

繪製單位：臺灣省政府地政處土地重劃工程局
 比例尺：參仟分之一