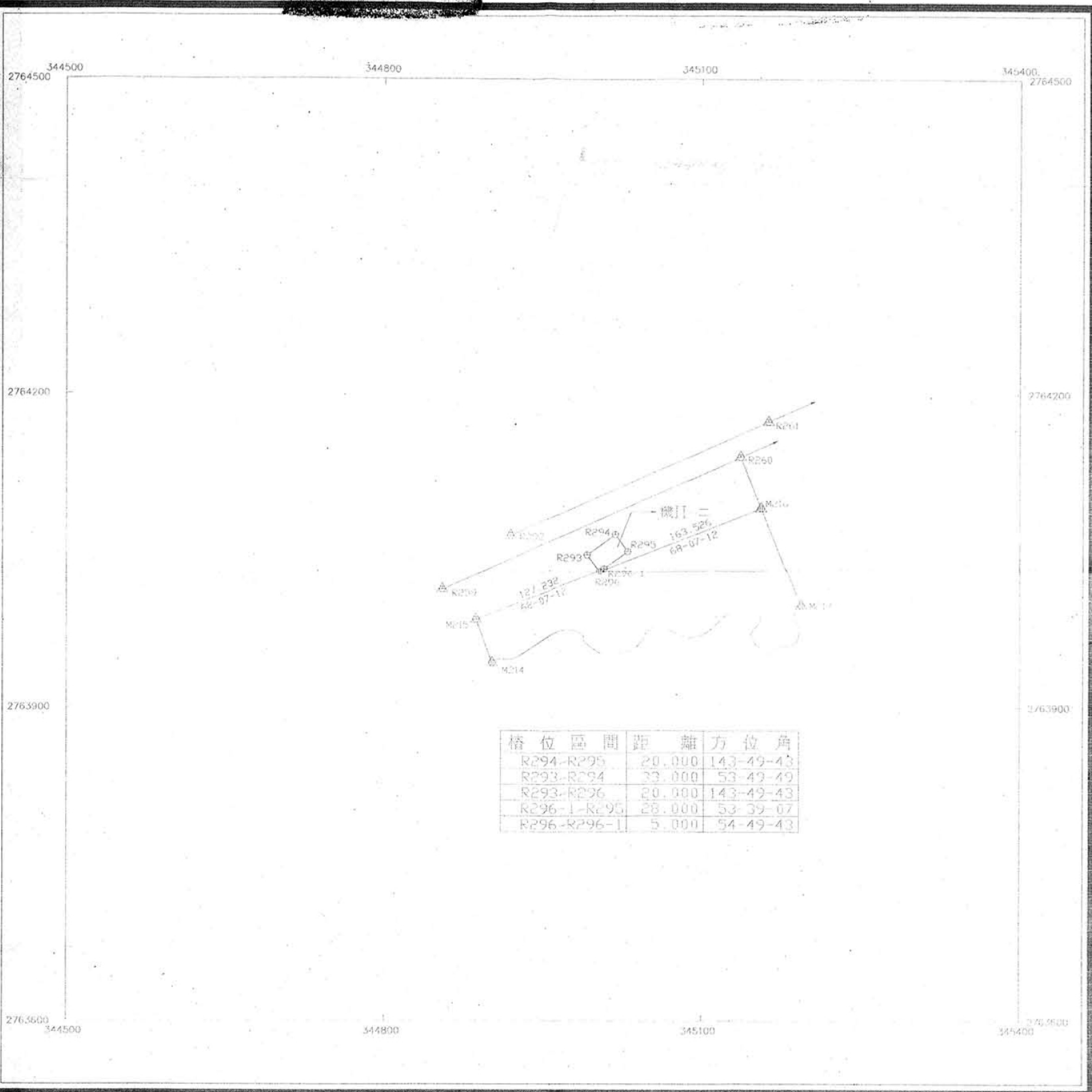


# 變更東北角海岸(含大溪海岸及頭城濱海)

## 風景特定區計畫(部份景觀保護區為機關用地)樁位圖

中華民國87年09月

(二度分帶橫梅氏投影坐標系統)



樁位區間	距離	方位角
R294-R295	20.000	143-49-43
R293-R294	33.000	53-49-49
R293-R296	20.000	143-49-43
R296-1-R295	28.000	53-39-07
R296-R296-1	5.000	54-49-43

種類	樁別			
	道路中心樁	虛樁	副樁	界樁
新釘樁位	○	⊖	⊕	⊗
補釘樁位	⊙	⊖	⊕	⊗
利用舊樁	△	△	△	△

繪製單位：臺灣省政府地政處土地重劃工程局  
 比例尺：參仟分之一

變更

北港海濱

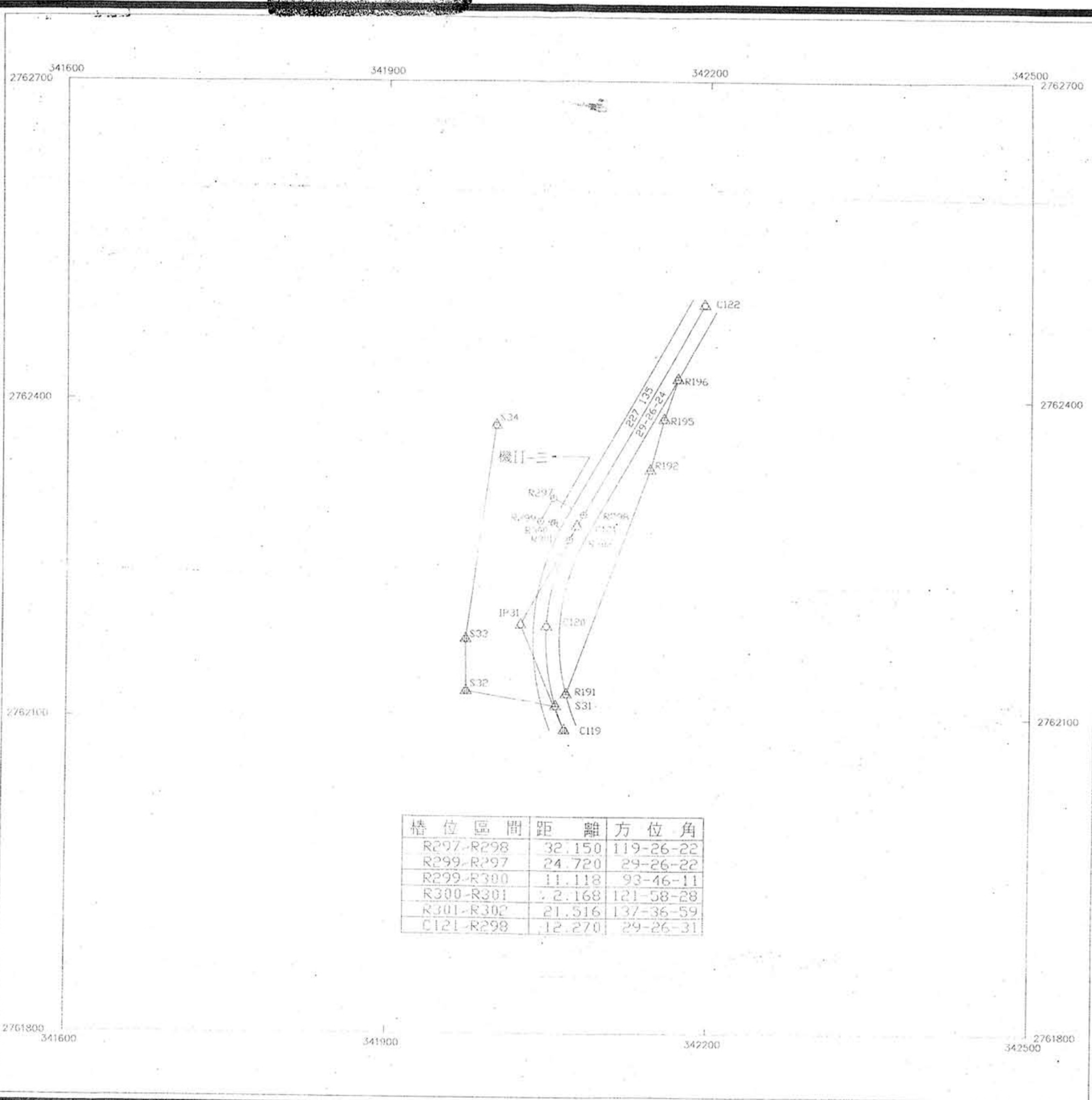
(含大溪海岸及頭城濱海)

風景特定區計畫(修訂)

景觀保護區為機關用地) 樁位圖

中華民國87年09月

(二度分帶橫梅氏投影坐標系統)

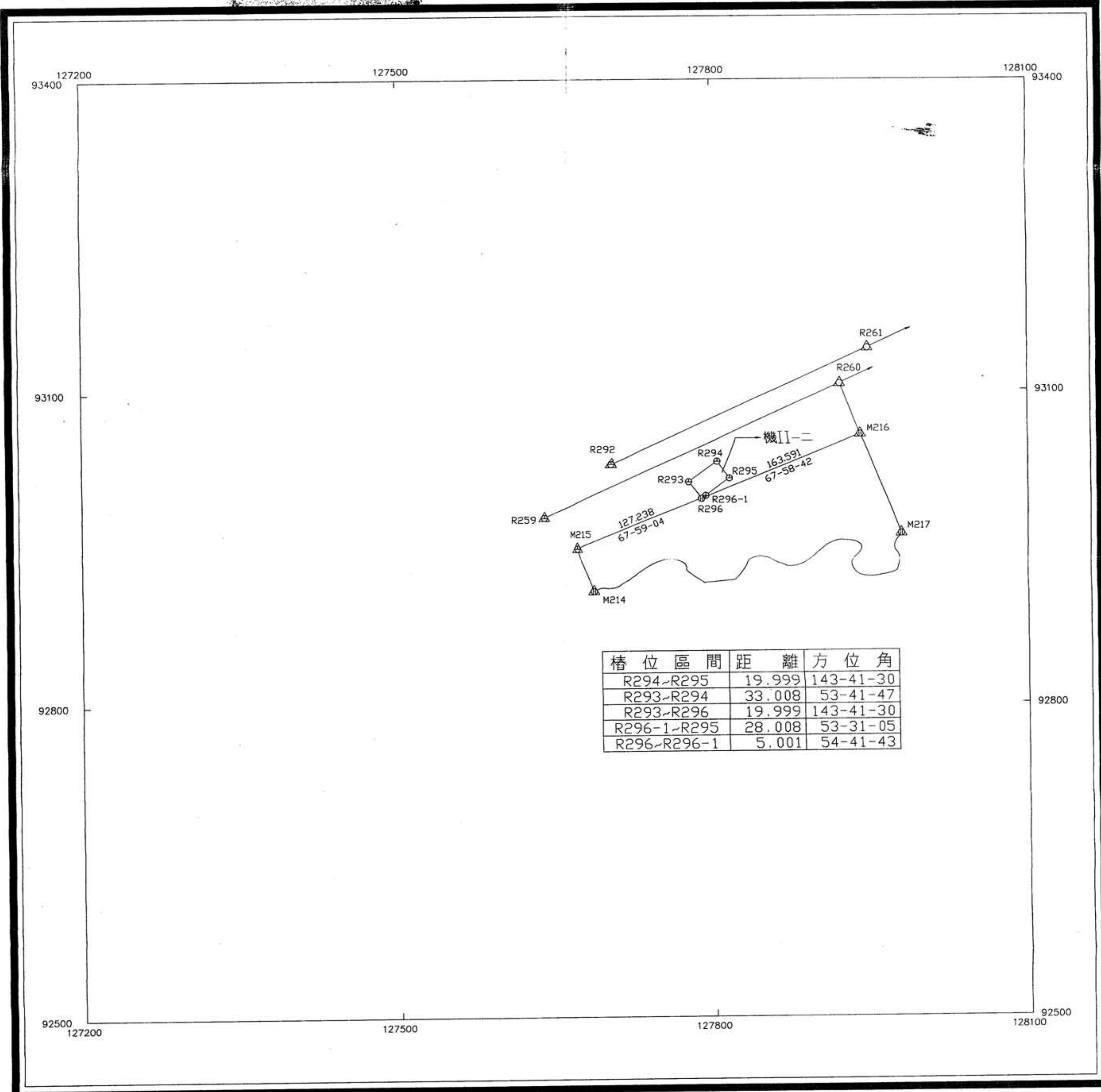


種類	樁別 道路 中心樁	虛樁	副樁	界樁
新釘樁位	○	⊖	⊕	⊗
補釘樁位	⊙	⊖	⊕	⊗
利用舊樁	△	△	△	△

繪製單位：臺灣省政府地政處土地重劃工程局  
比例尺：參仟分之一

# 變更東北角海岸(含大溪海岸及頭城濱海) 風景特定區計畫(部份景觀保護區為機關用地)樁位圖

中華民國87年09月 (臺灣地籍坐標系統)



種類	樁別 道路 中心樁	虛樁	副樁	界樁
新釘樁位	○	⊖	⊕	⊗
補釘樁位	⊙	⊖	⊕	⊗
利用舊樁	△	△	△	△

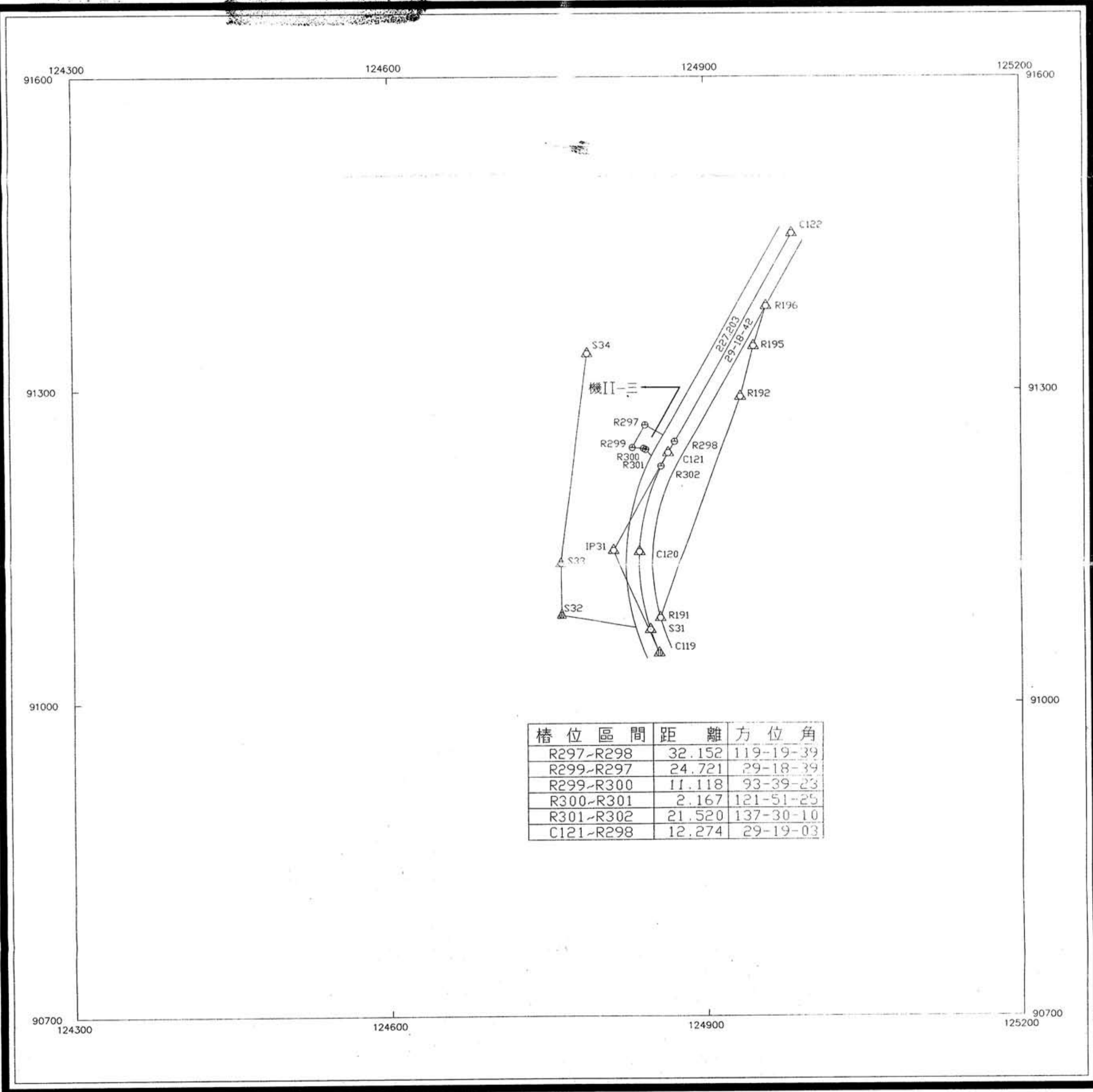
繪製單位：臺灣省政府地政處土地重劃工程局  
比例尺：參仟分之一

# 變更東北角海岸(含大溪海岸及頭城濱海)

## 風景特定區計畫(部份景觀保護區為機關用地)樁位圖

中華民國87年09月

(臺灣地籍坐標系統)



種類	樁別	道路中心樁	虛樁	副樁	界樁
新釘樁位	○	○	⊖	⊕	⊗
補釘樁位	⊙	⊙	⊖	⊕	⊗
利用舊樁	△	△	△	△	△

繪製單位：臺灣省政府地政處土地重劃工程局  
比例尺：參仟分之一