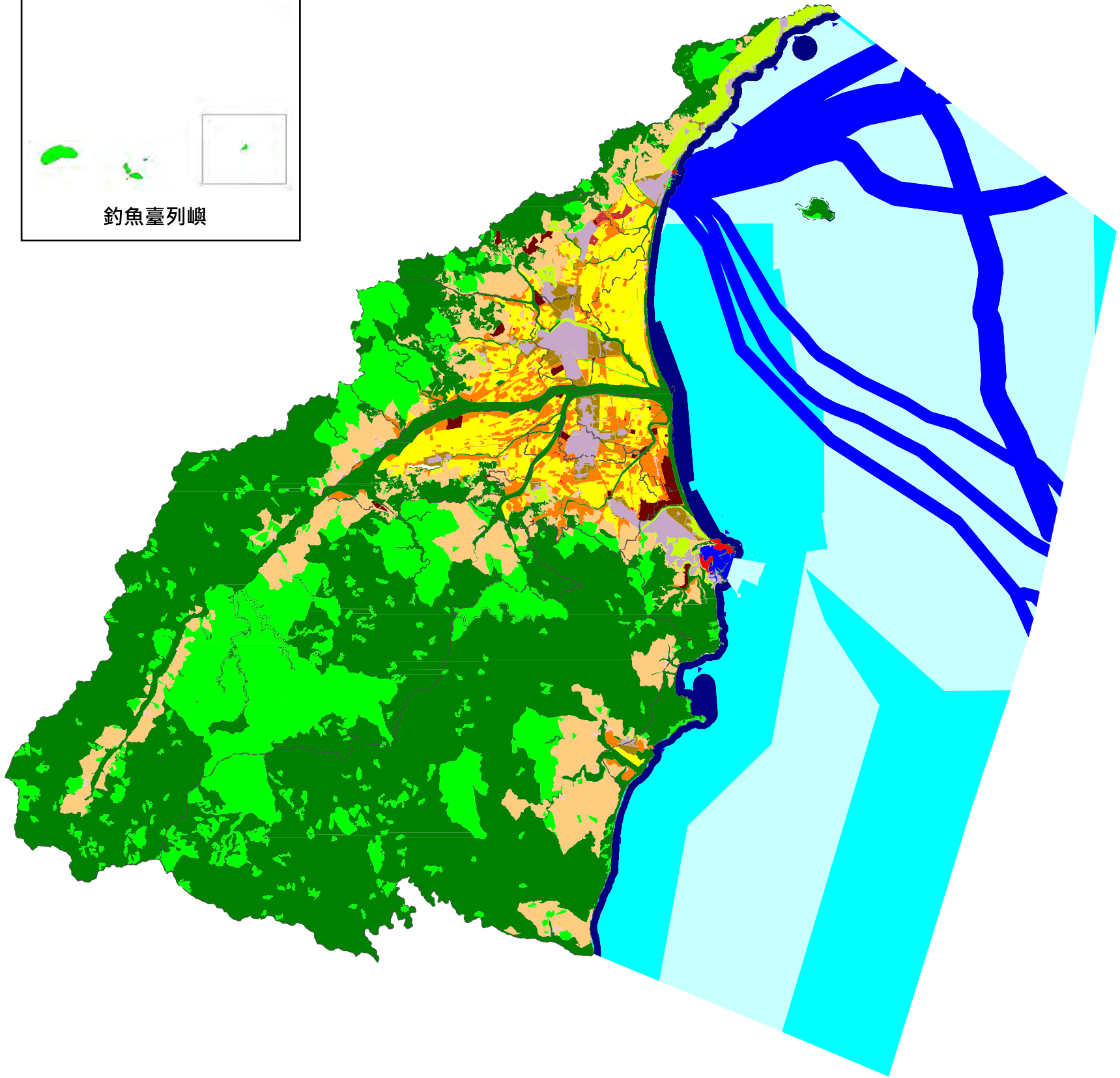



宜蘭縣國土功能分區圖 公開展覽草案


















第三冊
(共三冊)

擬定機關：宜蘭縣政府
中華民國 112 年 2 月

宜蘭縣國土功能分區圖



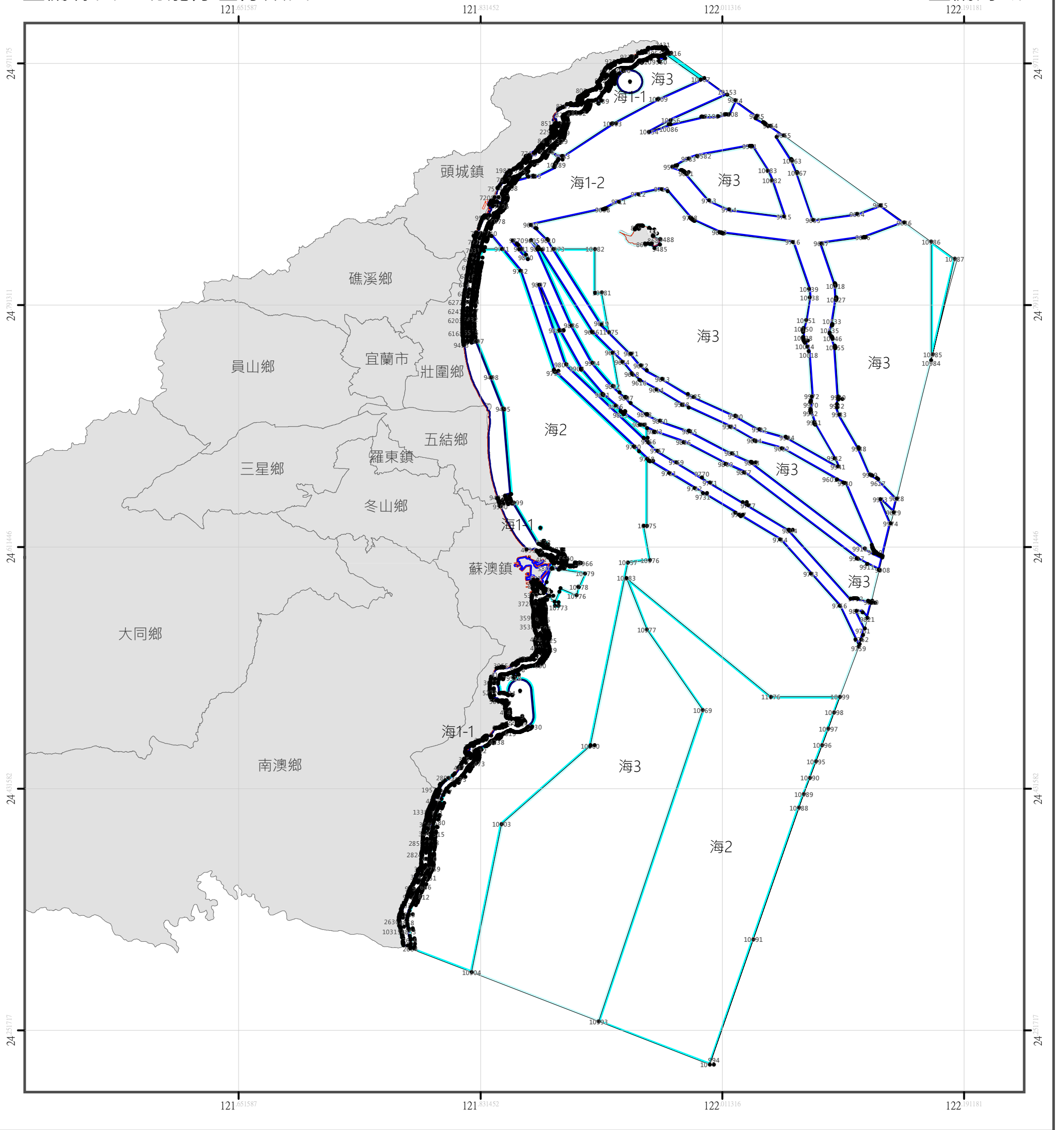
國土保育地區 海洋資源地區 農業發展地區 城鄉發展地區

 國1	 海1-1	 農1	 城1
 國2	 海1-2	 農2	 城2-1
 國4	 海2	 農3	 城2-2
	 海3	 農4	 城2-3
		 農4(原)	
		 農5	

宜蘭縣海洋資源地區


宜蘭縣國土功能分區分類圖

宜蘭海域

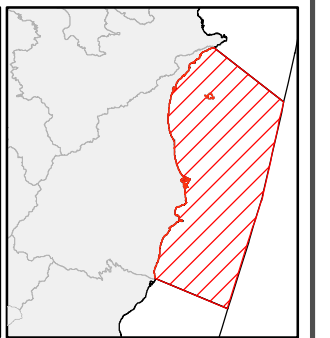
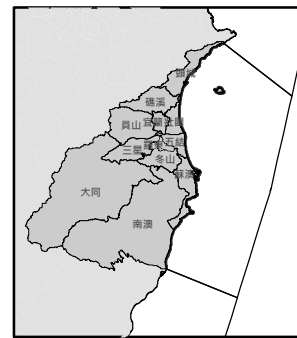


國土保育地區	海洋資源地區	農業發展地區	城鄉發展地區	其他
國1 第一類	海1-1 第一類之一	農1 第一類	城1 第一類	— 平均高潮線1110107
國2 第二類	海1-2 第一類之二	農2 第二類	城2-1 第二類之一	
國3 第三類	海1-3 第一類之三	農3 第三類	城2-2 第二類之二	
國4 第四類	海2 第二類	農4 第四類	城2-3 第二類之三	
	海3 第三類	農4(原) 第四類(原)	城3 第三類	
		農5 第五類		

繪製日期:111年12月



0 5,000 10,000 M



海洋資源地區-參考坐標 WGS84

編號	X 坐標	Y 坐標	國土功能分區	備註
1*	121.942500	24.957778	海洋資源地區第 1 類之 1	1. 石城人工魚礁禁漁區 2. 屬圓心標註
2*	121.860833	24.504444	海洋資源地區第 1 類之 1	1. 東澳保護礁禁漁區 2. 屬圓心標註
3*	121.862500	24.485556	海洋資源地區第 1 類之 1	1. 東澳保護礁禁漁區 2. 屬圓心標註
4*	121.876111	24.625556	海洋資源地區第 1 類之 2	1. 蘇澳資料浮標 2. 屬圓心標註
5	121.821824	24.463014	海洋資源地區第 1 類之 1	烏石鼻海岸自然保留區
6	121.821921	24.463091	海洋資源地區第 1 類之 1	烏石鼻海岸自然保留區
7	121.821926	24.463095	海洋資源地區第 1 類之 1	烏石鼻海岸自然保留區
8	121.823105	24.463560	海洋資源地區第 1 類之 1	烏石鼻海岸自然保留區
9	121.823543	24.463865	海洋資源地區第 1 類之 1	烏石鼻海岸自然保留區
10	121.823375	24.463738	海洋資源地區第 1 類之 1	烏石鼻海岸自然保留區
11	121.823498	24.463831	海洋資源地區第 1 類之 1	烏石鼻海岸自然保留區
12	121.823618	24.463921	海洋資源地區第 1 類之 1	烏石鼻海岸自然保留區
13	121.823819	24.464193	海洋資源地區第 1 類之 1	烏石鼻海岸自然保留區
14	121.823563	24.463916	海洋資源地區第 1 類之 1	烏石鼻海岸自然保留區
15	121.824148	24.464641	海洋資源地區第 1 類之 1	烏石鼻海岸自然保留區
16	121.824390	24.464961	海洋資源地區第 1 類之 1	烏石鼻海岸自然保留區
17	121.824335	24.464932	海洋資源地區第 1 類之 1	烏石鼻海岸自然保留區
18	121.824358	24.464954	海洋資源地區第 1 類之 1	烏石鼻海岸自然保留區
19	121.826573	24.465506	海洋資源地區第 1 類之 1	烏石鼻海岸自然保留區
20	121.826543	24.465502	海洋資源地區第 1 類之 1	烏石鼻海岸自然保留區
21	121.826691	24.465599	海洋資源地區第 1 類之 1	烏石鼻海岸自然保留區
22	121.826720	24.465650	海洋資源地區第 1 類之 1	烏石鼻海岸自然保留區
23	121.828071	24.466585	海洋資源地區第 1 類之 1	烏石鼻海岸自然保留區
24	121.828091	24.466569	海洋資源地區第 1 類之 1	烏石鼻海岸自然保留區
25	121.828258	24.466625	海洋資源地區第 1 類之 1	烏石鼻海岸自然保留區
26	121.828822	24.466836	海洋資源地區第 1 類之 1	烏石鼻海岸自然保留區
27	121.829204	24.466998	海洋資源地區第 1 類之 1	烏石鼻海岸自然保留區
28	121.829642	24.467134	海洋資源地區第 1 類之 1	烏石鼻海岸自然保留區
29	121.830274	24.467374	海洋資源地區第 1 類之 1	烏石鼻海岸自然保留區
30	121.830263	24.467400	海洋資源地區第 1 類之 1	烏石鼻海岸自然保留區
31	121.831043	24.467639	海洋資源地區第 1 類之 1	烏石鼻海岸自然保留區
32	121.831601	24.467871	海洋資源地區第 1 類之 1	烏石鼻海岸自然保留區
33	121.831847	24.467907	海洋資源地區第 1 類之 1	烏石鼻海岸自然保留區
34	121.831842	24.467955	海洋資源地區第 1 類之 1	烏石鼻海岸自然保留區
35	121.832579	24.468165	海洋資源地區第 1 類之 1	烏石鼻海岸自然保留區
36	121.832981	24.468303	海洋資源地區第 1 類之 1	烏石鼻海岸自然保留區
37	121.832864	24.468315	海洋資源地區第 1 類之 1	烏石鼻海岸自然保留區
38	121.832559	24.468207	海洋資源地區第 1 類之 1	烏石鼻海岸自然保留區
39	121.832825	24.468546	海洋資源地區第 1 類之 1	烏石鼻海岸自然保留區
40	121.832933	24.468747	海洋資源地區第 1 類之 1	烏石鼻海岸自然保留區
41	121.834208	24.470476	海洋資源地區第 1 類之 1	烏石鼻海岸自然保留區
42	121.834460	24.470584	海洋資源地區第 1 類之 1	烏石鼻海岸自然保留區
43	121.834869	24.470757	海洋資源地區第 1 類之 1	烏石鼻海岸自然保留區

海洋資源地區-參考坐標 WGS84

編號	X 坐標	Y 坐標	國土功能分區	備註
44	121.834937	24.470739	海洋資源地區第 1 類之 1	烏石鼻海岸自然保留區
45	121.834632	24.470614	海洋資源地區第 1 類之 1	烏石鼻海岸自然保留區
46	121.834843	24.470701	海洋資源地區第 1 類之 1	烏石鼻海岸自然保留區
47	121.835289	24.470974	海洋資源地區第 1 類之 1	烏石鼻海岸自然保留區
48	121.842448	24.476183	海洋資源地區第 1 類之 1	烏石鼻海岸自然保留區
49	121.842595	24.476323	海洋資源地區第 1 類之 1	烏石鼻海岸自然保留區
50	121.842229	24.476767	海洋資源地區第 1 類之 1	烏石鼻海岸自然保留區
51	121.842743	24.476462	海洋資源地區第 1 類之 1	烏石鼻海岸自然保留區
52	121.842923	24.476617	海洋資源地區第 1 類之 1	烏石鼻海岸自然保留區
53	121.843052	24.476718	海洋資源地區第 1 類之 1	烏石鼻海岸自然保留區
54	121.843173	24.476827	海洋資源地區第 1 類之 1	烏石鼻海岸自然保留區
55	121.843237	24.476877	海洋資源地區第 1 類之 1	烏石鼻海岸自然保留區
56	121.842898	24.476852	海洋資源地區第 1 類之 1	烏石鼻海岸自然保留區
57	121.843364	24.476957	海洋資源地區第 1 類之 1	烏石鼻海岸自然保留區
58	121.843494	24.477033	海洋資源地區第 1 類之 1	烏石鼻海岸自然保留區
59	121.843650	24.477120	海洋資源地區第 1 類之 1	烏石鼻海岸自然保留區
60	121.843788	24.477209	海洋資源地區第 1 類之 1	烏石鼻海岸自然保留區
61	121.843799	24.477205	海洋資源地區第 1 類之 1	烏石鼻海岸自然保留區
62	121.845899	24.477525	海洋資源地區第 1 類之 1	烏石鼻海岸自然保留區
63	121.846007	24.477586	海洋資源地區第 1 類之 1	烏石鼻海岸自然保留區
64	121.845801	24.477473	海洋資源地區第 1 類之 1	烏石鼻海岸自然保留區
65	121.846087	24.477624	海洋資源地區第 1 類之 1	烏石鼻海岸自然保留區
66	121.846156	24.477637	海洋資源地區第 1 類之 1	烏石鼻海岸自然保留區
67	121.846220	24.477643	海洋資源地區第 1 類之 1	烏石鼻海岸自然保留區
68	121.846297	24.477650	海洋資源地區第 1 類之 1	烏石鼻海岸自然保留區
69	121.846379	24.477663	海洋資源地區第 1 類之 1	烏石鼻海岸自然保留區
70	121.846424	24.477678	海洋資源地區第 1 類之 1	烏石鼻海岸自然保留區
71	121.846468	24.477705	海洋資源地區第 1 類之 1	烏石鼻海岸自然保留區
72	121.846525	24.477754	海洋資源地區第 1 類之 1	烏石鼻海岸自然保留區
73	121.846608	24.477813	海洋資源地區第 1 類之 1	烏石鼻海岸自然保留區
74	121.846637	24.477831	海洋資源地區第 1 類之 1	烏石鼻海岸自然保留區
75	121.846682	24.477859	海洋資源地區第 1 類之 1	烏石鼻海岸自然保留區
76	121.846750	24.478004	海洋資源地區第 1 類之 1	烏石鼻海岸自然保留區
77	121.846809	24.478048	海洋資源地區第 1 類之 1	烏石鼻海岸自然保留區
78	121.846942	24.478004	海洋資源地區第 1 類之 1	烏石鼻海岸自然保留區
79	121.846999	24.478032	海洋資源地區第 1 類之 1	烏石鼻海岸自然保留區
80	121.847146	24.478305	海洋資源地區第 1 類之 1	烏石鼻海岸自然保留區
81	121.847117	24.478108	海洋資源地區第 1 類之 1	烏石鼻海岸自然保留區
82	121.847231	24.478181	海洋資源地區第 1 類之 1	烏石鼻海岸自然保留區
83	121.847311	24.478242	海洋資源地區第 1 類之 1	烏石鼻海岸自然保留區
84	121.847362	24.478309	海洋資源地區第 1 類之 1	烏石鼻海岸自然保留區
85	121.847417	24.478406	海洋資源地區第 1 類之 1	烏石鼻海岸自然保留區
86	121.847466	24.478510	海洋資源地區第 1 類之 1	烏石鼻海岸自然保留區
87	121.847489	24.478559	海洋資源地區第 1 類之 1	烏石鼻海岸自然保留區
88	121.848366	24.479226	海洋資源地區第 1 類之 1	烏石鼻海岸自然保留區
89	121.848527	24.479356	海洋資源地區第 1 類之 1	烏石鼻海岸自然保留區
90	121.848398	24.479231	海洋資源地區第 1 類之 1	烏石鼻海岸自然保留區

海洋資源地區-參考坐標 WGS84

編號	X 坐標	Y 坐標	國土功能分區	備註
91	121.848485	24.479269	海洋資源地區第 1 類之 1	烏石鼻海岸自然保留區
92	121.848583	24.479320	海洋資源地區第 1 類之 1	烏石鼻海岸自然保留區
93	121.848702	24.479384	海洋資源地區第 1 類之 1	烏石鼻海岸自然保留區
94	121.853569	24.480712	海洋資源地區第 1 類之 1	烏石鼻海岸自然保留區
95	121.853444	24.480706	海洋資源地區第 1 類之 1	烏石鼻海岸自然保留區
96	121.853736	24.480731	海洋資源地區第 1 類之 1	烏石鼻海岸自然保留區
97	121.853975	24.480752	海洋資源地區第 1 類之 1	烏石鼻海岸自然保留區
98	121.854147	24.480772	海洋資源地區第 1 類之 1	烏石鼻海岸自然保留區
99	121.854315	24.480796	海洋資源地區第 1 類之 1	烏石鼻海岸自然保留區
100	121.854445	24.480887	海洋資源地區第 1 類之 1	烏石鼻海岸自然保留區
101	121.854535	24.480810	海洋資源地區第 1 類之 1	烏石鼻海岸自然保留區
102	121.854706	24.480821	海洋資源地區第 1 類之 1	烏石鼻海岸自然保留區
103	121.854982	24.480844	海洋資源地區第 1 類之 1	烏石鼻海岸自然保留區
104	121.855114	24.480854	海洋資源地區第 1 類之 1	烏石鼻海岸自然保留區
105	121.855242	24.480865	海洋資源地區第 1 類之 1	烏石鼻海岸自然保留區
106	121.855452	24.480895	海洋資源地區第 1 類之 1	烏石鼻海岸自然保留區
107	121.855573	24.480910	海洋資源地區第 1 類之 1	烏石鼻海岸自然保留區
108	121.855629	24.480915	海洋資源地區第 1 類之 1	烏石鼻海岸自然保留區
109	121.855580	24.480951	海洋資源地區第 1 類之 1	烏石鼻海岸自然保留區
110	121.858453	24.479467	海洋資源地區第 1 類之 1	烏石鼻海岸自然保留區
111	121.859304	24.479280	海洋資源地區第 1 類之 1	烏石鼻海岸自然保留區
112	121.858668	24.479317	海洋資源地區第 1 類之 1	烏石鼻海岸自然保留區
113	121.858821	24.479491	海洋資源地區第 1 類之 1	烏石鼻海岸自然保留區
114	121.858842	24.479436	海洋資源地區第 1 類之 1	烏石鼻海岸自然保留區
115	121.858852	24.479352	海洋資源地區第 1 類之 1	烏石鼻海岸自然保留區
116	121.859205	24.479380	海洋資源地區第 1 類之 1	烏石鼻海岸自然保留區
117	121.859223	24.479517	海洋資源地區第 1 類之 1	烏石鼻海岸自然保留區
118	121.859224	24.479513	海洋資源地區第 1 類之 1	烏石鼻海岸自然保留區
119	121.859301	24.479283	海洋資源地區第 1 類之 1	烏石鼻海岸自然保留區
120	121.859406	24.479287	海洋資源地區第 1 類之 1	烏石鼻海岸自然保留區
121	121.859442	24.479487	海洋資源地區第 1 類之 1	烏石鼻海岸自然保留區
122	121.859462	24.479532	海洋資源地區第 1 類之 1	烏石鼻海岸自然保留區
123	121.859499	24.479538	海洋資源地區第 1 類之 1	烏石鼻海岸自然保留區
124	121.859634	24.479303	海洋資源地區第 1 類之 1	烏石鼻海岸自然保留區
125	121.859638	24.479418	海洋資源地區第 1 類之 1	烏石鼻海岸自然保留區
126	121.859661	24.479511	海洋資源地區第 1 類之 1	烏石鼻海岸自然保留區
127	121.859692	24.479506	海洋資源地區第 1 類之 1	烏石鼻海岸自然保留區
128	121.859770	24.479677	海洋資源地區第 1 類之 1	烏石鼻海岸自然保留區
129	121.859855	24.479480	海洋資源地區第 1 類之 1	烏石鼻海岸自然保留區
130	121.859917	24.479528	海洋資源地區第 1 類之 1	烏石鼻海岸自然保留區
131	121.859947	24.479553	海洋資源地區第 1 類之 1	烏石鼻海岸自然保留區
132	121.860006	24.479599	海洋資源地區第 1 類之 1	烏石鼻海岸自然保留區
133	121.861123	24.479856	海洋資源地區第 1 類之 1	烏石鼻海岸自然保留區
134	121.861156	24.479946	海洋資源地區第 1 類之 1	烏石鼻海岸自然保留區
135	121.861193	24.480061	海洋資源地區第 1 類之 1	烏石鼻海岸自然保留區
136	121.861268	24.479932	海洋資源地區第 1 類之 1	烏石鼻海岸自然保留區
137	121.861276	24.479891	海洋資源地區第 1 類之 1	烏石鼻海岸自然保留區

海洋資源地區-參考坐標 WGS84

編號	X 坐標	Y 坐標	國土功能分區	備註
138	121.861037	24.479976	海洋資源地區第 1 類之 1	烏石鼻海岸自然保留區
139	121.861096	24.479980	海洋資源地區第 1 類之 1	烏石鼻海岸自然保留區
140	121.861206	24.480066	海洋資源地區第 1 類之 1	烏石鼻海岸自然保留區
141	121.861278	24.480090	海洋資源地區第 1 類之 1	烏石鼻海岸自然保留區
142	121.861322	24.480106	海洋資源地區第 1 類之 1	烏石鼻海岸自然保留區
143	121.861332	24.480191	海洋資源地區第 1 類之 1	烏石鼻海岸自然保留區
144	121.861671	24.480334	海洋資源地區第 1 類之 1	烏石鼻海岸自然保留區
145	121.861675	24.480453	海洋資源地區第 1 類之 1	烏石鼻海岸自然保留區
146	121.861751	24.480421	海洋資源地區第 1 類之 1	烏石鼻海岸自然保留區
147	121.861310	24.480201	海洋資源地區第 1 類之 1	烏石鼻海岸自然保留區
148	121.861463	24.480384	海洋資源地區第 1 類之 1	烏石鼻海岸自然保留區
149	121.861579	24.480376	海洋資源地區第 1 類之 1	烏石鼻海岸自然保留區
150	121.861702	24.480742	海洋資源地區第 1 類之 1	烏石鼻海岸自然保留區
151	121.861439	24.480920	海洋資源地區第 1 類之 1	烏石鼻海岸自然保留區
152	121.861621	24.480603	海洋資源地區第 1 類之 1	烏石鼻海岸自然保留區
153	121.861643	24.480723	海洋資源地區第 1 類之 1	烏石鼻海岸自然保留區
154	121.861642	24.480880	海洋資源地區第 1 類之 1	烏石鼻海岸自然保留區
155	121.861656	24.480848	海洋資源地區第 1 類之 1	烏石鼻海岸自然保留區
156	121.861299	24.481301	海洋資源地區第 1 類之 1	烏石鼻海岸自然保留區
157	121.861302	24.481293	海洋資源地區第 1 類之 1	烏石鼻海岸自然保留區
158	121.861409	24.481450	海洋資源地區第 1 類之 1	烏石鼻海岸自然保留區
159	121.861436	24.481471	海洋資源地區第 1 類之 1	烏石鼻海岸自然保留區
160	121.861446	24.481075	海洋資源地區第 1 類之 1	烏石鼻海岸自然保留區
161	121.861515	24.481517	海洋資源地區第 1 類之 1	烏石鼻海岸自然保留區
162	121.861516	24.481466	海洋資源地區第 1 類之 1	烏石鼻海岸自然保留區
163	121.861127	24.481771	海洋資源地區第 1 類之 1	烏石鼻海岸自然保留區
164	121.861339	24.481902	海洋資源地區第 1 類之 1	烏石鼻海岸自然保留區
165	121.861478	24.481764	海洋資源地區第 1 類之 1	烏石鼻海岸自然保留區
166	121.861038	24.481927	海洋資源地區第 1 類之 1	烏石鼻海岸自然保留區
167	121.861108	24.481823	海洋資源地區第 1 類之 1	烏石鼻海岸自然保留區
168	121.861074	24.482005	海洋資源地區第 1 類之 1	烏石鼻海岸自然保留區
169	121.861116	24.482048	海洋資源地區第 1 類之 1	烏石鼻海岸自然保留區
170	121.861125	24.481912	海洋資源地區第 1 類之 1	烏石鼻海岸自然保留區
171	121.861172	24.482099	海洋資源地區第 1 類之 1	烏石鼻海岸自然保留區
172	121.861183	24.482210	海洋資源地區第 1 類之 1	烏石鼻海岸自然保留區
173	121.860440	24.482814	海洋資源地區第 1 類之 1	烏石鼻海岸自然保留區
174	121.860445	24.482811	海洋資源地區第 1 類之 1	烏石鼻海岸自然保留區
175	121.860457	24.482793	海洋資源地區第 1 類之 1	烏石鼻海岸自然保留區
176	121.860473	24.482770	海洋資源地區第 1 類之 1	烏石鼻海岸自然保留區
177	121.860622	24.482843	海洋資源地區第 1 類之 1	烏石鼻海岸自然保留區
178	121.860786	24.482564	海洋資源地區第 1 類之 1	烏石鼻海岸自然保留區
179	121.860943	24.482521	海洋資源地區第 1 類之 1	烏石鼻海岸自然保留區
180	121.860423	24.482821	海洋資源地區第 1 類之 1	烏石鼻海岸自然保留區
181	121.860066	24.483193	海洋資源地區第 1 類之 1	烏石鼻海岸自然保留區
182	121.860353	24.482960	海洋資源地區第 1 類之 1	烏石鼻海岸自然保留區
183	121.860357	24.482957	海洋資源地區第 1 類之 1	烏石鼻海岸自然保留區
184	121.859506	24.483551	海洋資源地區第 1 類之 1	烏石鼻海岸自然保留區

海洋資源地區-參考坐標 WGS84

編號	X 坐標	Y 坐標	國土功能分區	備註
185	121.859588	24.483519	海洋資源地區第 1 類之 1	烏石鼻海岸自然保留區
186	121.859703	24.483478	海洋資源地區第 1 類之 1	烏石鼻海岸自然保留區
187	121.859829	24.483387	海洋資源地區第 1 類之 1	烏石鼻海岸自然保留區
188	121.858679	24.483786	海洋資源地區第 1 類之 1	烏石鼻海岸自然保留區
189	121.859322	24.483620	海洋資源地區第 1 類之 1	烏石鼻海岸自然保留區
190	121.858185	24.483498	海洋資源地區第 1 類之 1	烏石鼻海岸自然保留區
191	121.858050	24.483636	海洋資源地區第 1 類之 1	烏石鼻海岸自然保留區
192	121.858138	24.483681	海洋資源地區第 1 類之 1	烏石鼻海岸自然保留區
193	121.858195	24.483708	海洋資源地區第 1 類之 1	烏石鼻海岸自然保留區
194	121.857604	24.483394	海洋資源地區第 1 類之 1	烏石鼻海岸自然保留區
195	121.857953	24.483493	海洋資源地區第 1 類之 1	烏石鼻海岸自然保留區
196	121.857242	24.483441	海洋資源地區第 1 類之 1	烏石鼻海岸自然保留區
197	121.857280	24.483444	海洋資源地區第 1 類之 1	烏石鼻海岸自然保留區
198	121.857456	24.483468	海洋資源地區第 1 類之 1	烏石鼻海岸自然保留區
199	121.857499	24.483474	海洋資源地區第 1 類之 1	烏石鼻海岸自然保留區
200	121.857774	24.483535	海洋資源地區第 1 類之 1	烏石鼻海岸自然保留區
201	121.857925	24.483585	海洋資源地區第 1 類之 1	烏石鼻海岸自然保留區
202	121.856205	24.483396	海洋資源地區第 1 類之 1	烏石鼻海岸自然保留區
203	121.856371	24.483382	海洋資源地區第 1 類之 1	烏石鼻海岸自然保留區
204	121.856488	24.483377	海洋資源地區第 1 類之 1	烏石鼻海岸自然保留區
205	121.856638	24.483382	海洋資源地區第 1 類之 1	烏石鼻海岸自然保留區
206	121.857043	24.483421	海洋資源地區第 1 類之 1	烏石鼻海岸自然保留區
207	121.857072	24.483424	海洋資源地區第 1 類之 1	烏石鼻海岸自然保留區
208	121.854601	24.483442	海洋資源地區第 1 類之 1	烏石鼻海岸自然保留區
209	121.854737	24.483434	海洋資源地區第 1 類之 1	烏石鼻海岸自然保留區
210	121.854905	24.483438	海洋資源地區第 1 類之 1	烏石鼻海岸自然保留區
211	121.855155	24.483427	海洋資源地區第 1 類之 1	烏石鼻海岸自然保留區
212	121.855438	24.483430	海洋資源地區第 1 類之 1	烏石鼻海岸自然保留區
213	121.855678	24.483413	海洋資源地區第 1 類之 1	烏石鼻海岸自然保留區
214	121.855878	24.483412	海洋資源地區第 1 類之 1	烏石鼻海岸自然保留區
215	121.856058	24.483406	海洋資源地區第 1 類之 1	烏石鼻海岸自然保留區
216	121.853343	24.483586	海洋資源地區第 1 類之 1	烏石鼻海岸自然保留區
217	121.853524	24.483576	海洋資源地區第 1 類之 1	烏石鼻海岸自然保留區
218	121.853717	24.483553	海洋資源地區第 1 類之 1	烏石鼻海岸自然保留區
219	121.854001	24.483538	海洋資源地區第 1 類之 1	烏石鼻海岸自然保留區
220	121.854180	24.483530	海洋資源地區第 1 類之 1	烏石鼻海岸自然保留區
221	121.854285	24.483520	海洋資源地區第 1 類之 1	烏石鼻海岸自然保留區
222	121.854389	24.483499	海洋資源地區第 1 類之 1	烏石鼻海岸自然保留區
223	121.854497	24.483469	海洋資源地區第 1 類之 1	烏石鼻海岸自然保留區
224	121.852858	24.483637	海洋資源地區第 1 類之 1	烏石鼻海岸自然保留區
225	121.853104	24.483604	海洋資源地區第 1 類之 1	烏石鼻海岸自然保留區
226	121.852784	24.483651	海洋資源地區第 1 類之 1	烏石鼻海岸自然保留區
227	121.851222	24.484232	海洋資源地區第 1 類之 1	烏石鼻海岸自然保留區
228	121.851251	24.484199	海洋資源地區第 1 類之 1	烏石鼻海岸自然保留區
229	121.851324	24.484151	海洋資源地區第 1 類之 1	烏石鼻海岸自然保留區
230	121.851330	24.484148	海洋資源地區第 1 類之 1	烏石鼻海岸自然保留區
231	121.850654	24.484981	海洋資源地區第 1 類之 1	烏石鼻海岸自然保留區

海洋資源地區-參考坐標 WGS84

編號	X 坐標	Y 坐標	國土功能分區	備註
232	121.850708	24.484904	海洋資源地區第 1 類之 1	烏石鼻海岸自然保留區
233	121.850786	24.484811	海洋資源地區第 1 類之 1	烏石鼻海岸自然保留區
234	121.850806	24.484784	海洋資源地區第 1 類之 1	烏石鼻海岸自然保留區
235	121.850537	24.485526	海洋資源地區第 1 類之 1	烏石鼻海岸自然保留區
236	121.850538	24.485512	海洋資源地區第 1 類之 1	烏石鼻海岸自然保留區
237	121.850564	24.485417	海洋資源地區第 1 類之 1	烏石鼻海岸自然保留區
238	121.850580	24.485340	海洋資源地區第 1 類之 1	烏石鼻海岸自然保留區
239	121.850592	24.485254	海洋資源地區第 1 類之 1	烏石鼻海岸自然保留區
240	121.850608	24.485148	海洋資源地區第 1 類之 1	烏石鼻海岸自然保留區
241	121.850623	24.485053	海洋資源地區第 1 類之 1	烏石鼻海岸自然保留區
242	121.850403	24.485928	海洋資源地區第 1 類之 1	烏石鼻海岸自然保留區
243	121.850488	24.486099	海洋資源地區第 1 類之 1	烏石鼻海岸自然保留區
244	121.850490	24.486370	海洋資源地區第 1 類之 1	烏石鼻海岸自然保留區
245	121.850449	24.486351	海洋資源地區第 1 類之 1	烏石鼻海岸自然保留區
246	121.850452	24.486421	海洋資源地區第 1 類之 1	烏石鼻海岸自然保留區
247	121.850453	24.486437	海洋資源地區第 1 類之 1	烏石鼻海岸自然保留區
248	121.850435	24.486213	海洋資源地區第 1 類之 1	烏石鼻海岸自然保留區
249	121.850449	24.486183	海洋資源地區第 1 類之 1	烏石鼻海岸自然保留區
250	121.850557	24.486406	海洋資源地區第 1 類之 1	烏石鼻海岸自然保留區
251	121.850750	24.486917	海洋資源地區第 1 類之 1	烏石鼻海岸自然保留區
252	121.850761	24.486863	海洋資源地區第 1 類之 1	烏石鼻海岸自然保留區
253	121.850762	24.486861	海洋資源地區第 1 類之 1	烏石鼻海岸自然保留區
254	121.850713	24.487293	海洋資源地區第 1 類之 1	烏石鼻海岸自然保留區
255	121.850706	24.487312	海洋資源地區第 1 類之 1	烏石鼻海岸自然保留區
256	121.850736	24.487314	海洋資源地區第 1 類之 1	烏石鼻海岸自然保留區
257	121.850765	24.486987	海洋資源地區第 1 類之 1	烏石鼻海岸自然保留區
258	121.850796	24.487075	海洋資源地區第 1 類之 1	烏石鼻海岸自然保留區
259	121.850814	24.487316	海洋資源地區第 1 類之 1	烏石鼻海岸自然保留區
260	121.850827	24.487147	海洋資源地區第 1 類之 1	烏石鼻海岸自然保留區
261	121.850867	24.487191	海洋資源地區第 1 類之 1	烏石鼻海岸自然保留區
262	121.850887	24.487196	海洋資源地區第 1 類之 1	烏石鼻海岸自然保留區
263	121.850888	24.487311	海洋資源地區第 1 類之 1	烏石鼻海岸自然保留區
264	121.850285	24.488837	海洋資源地區第 1 類之 1	烏石鼻海岸自然保留區
265	121.850166	24.490507	海洋資源地區第 1 類之 1	烏石鼻海岸自然保留區
266	121.850203	24.490436	海洋資源地區第 1 類之 1	烏石鼻海岸自然保留區
267	121.850225	24.490364	海洋資源地區第 1 類之 1	烏石鼻海岸自然保留區
268	121.850239	24.490266	海洋資源地區第 1 類之 1	烏石鼻海岸自然保留區
269	121.850098	24.490381	海洋資源地區第 1 類之 1	烏石鼻海岸自然保留區
270	121.850097	24.489481	海洋資源地區第 1 類之 1	烏石鼻海岸自然保留區
271	121.850325	24.488933	海洋資源地區第 1 類之 1	烏石鼻海岸自然保留區
272	121.850353	24.488986	海洋資源地區第 1 類之 1	烏石鼻海岸自然保留區
273	121.850001	24.490864	海洋資源地區第 1 類之 1	烏石鼻海岸自然保留區
274	121.850040	24.490785	海洋資源地區第 1 類之 1	烏石鼻海岸自然保留區
275	121.850102	24.490651	海洋資源地區第 1 類之 1	烏石鼻海岸自然保留區
276	121.849970	24.490823	海洋資源地區第 1 類之 1	烏石鼻海岸自然保留區
277	121.850099	24.490533	海洋資源地區第 1 類之 1	烏石鼻海岸自然保留區
278	121.849957	24.490993	海洋資源地區第 1 類之 1	烏石鼻海岸自然保留區

海洋資源地區-參考坐標 WGS84

編號	X 坐標	Y 坐標	國土功能分區	備註
279	121.849967	24.490934	海洋資源地區第 1 類之 1	烏石鼻海岸自然保留區
280	121.849968	24.491054	海洋資源地區第 1 類之 1	烏石鼻海岸自然保留區
281	121.850002	24.491119	海洋資源地區第 1 類之 1	烏石鼻海岸自然保留區
282	121.850040	24.491166	海洋資源地區第 1 類之 1	烏石鼻海岸自然保留區
283	121.849849	24.491093	海洋資源地區第 1 類之 1	烏石鼻海岸自然保留區
284	121.849826	24.491470	海洋資源地區第 1 類之 1	烏石鼻海岸自然保留區
285	121.849827	24.491393	海洋資源地區第 1 類之 1	烏石鼻海岸自然保留區
286	121.849833	24.491647	海洋資源地區第 1 類之 1	烏石鼻海岸自然保留區
287	121.850037	24.492810	海洋資源地區第 1 類之 1	烏石鼻海岸自然保留區
288	121.850061	24.492768	海洋資源地區第 1 類之 1	烏石鼻海岸自然保留區
289	121.849797	24.492973	海洋資源地區第 1 類之 1	烏石鼻海岸自然保留區
290	121.849810	24.492989	海洋資源地區第 1 類之 1	烏石鼻海岸自然保留區
291	121.849897	24.493079	海洋資源地區第 1 類之 1	烏石鼻海岸自然保留區
292	121.849928	24.493018	海洋資源地區第 1 類之 1	烏石鼻海岸自然保留區
293	121.849950	24.492976	海洋資源地區第 1 類之 1	烏石鼻海岸自然保留區
294	121.850366	24.493595	海洋資源地區第 1 類之 1	烏石鼻海岸自然保留區
295	121.850401	24.493557	海洋資源地區第 1 類之 1	烏石鼻海岸自然保留區
296	121.850352	24.493603	海洋資源地區第 1 類之 1	烏石鼻海岸自然保留區
297	121.850401	24.493668	海洋資源地區第 1 類之 1	烏石鼻海岸自然保留區
298	121.850445	24.493520	海洋資源地區第 1 類之 1	烏石鼻海岸自然保留區
299	121.850492	24.493527	海洋資源地區第 1 類之 1	烏石鼻海岸自然保留區
300	121.850537	24.493545	海洋資源地區第 1 類之 1	烏石鼻海岸自然保留區
301	121.850593	24.493594	海洋資源地區第 1 類之 1	烏石鼻海岸自然保留區
302	121.850702	24.493706	海洋資源地區第 1 類之 1	烏石鼻海岸自然保留區
303	121.850787	24.493778	海洋資源地區第 1 類之 1	烏石鼻海岸自然保留區
304	121.850825	24.493825	海洋資源地區第 1 類之 1	烏石鼻海岸自然保留區
305	121.850833	24.493882	海洋資源地區第 1 類之 1	烏石鼻海岸自然保留區
306	121.850843	24.493970	海洋資源地區第 1 類之 1	烏石鼻海岸自然保留區
307	121.850843	24.494143	海洋資源地區第 1 類之 1	烏石鼻海岸自然保留區
308	121.850861	24.494093	海洋資源地區第 1 類之 1	烏石鼻海岸自然保留區
309	121.850866	24.494125	海洋資源地區第 1 類之 1	烏石鼻海岸自然保留區
310	121.850868	24.494155	海洋資源地區第 1 類之 1	烏石鼻海岸自然保留區
311	121.850869	24.494155	海洋資源地區第 1 類之 1	烏石鼻海岸自然保留區
312	121.774305	24.346831	海洋資源地區第 1 類之 1	保安林
313	121.776819	24.351084	海洋資源地區第 1 類之 1	保安林
314	121.776818	24.351083	海洋資源地區第 1 類之 1	保安林
315	121.776844	24.351164	海洋資源地區第 1 類之 1	保安林
316	121.776852	24.351558	海洋資源地區第 1 類之 1	保安林
317	121.779256	24.357936	海洋資源地區第 1 類之 1	保安林
318	121.780834	24.360564	海洋資源地區第 1 類之 1	保安林
319	121.782869	24.364554	海洋資源地區第 1 類之 1	保安林
320	121.782651	24.364341	海洋資源地區第 1 類之 1	保安林
321	121.783530	24.366741	海洋資源地區第 1 類之 1	保安林
322	121.783434	24.366928	海洋資源地區第 1 類之 1	保安林
323	121.783493	24.366988	海洋資源地區第 1 類之 1	保安林
324	121.783447	24.367181	海洋資源地區第 1 類之 1	保安林
325	121.785014	24.370880	海洋資源地區第 1 類之 1	保安林

海洋資源地區-參考坐標 WGS84

編號	X 坐標	Y 坐標	國土功能分區	備註
326	121.785580	24.371507	海洋資源地區第 1 類之 1	保安林
327	121.785701	24.371641	海洋資源地區第 1 類之 1	保安林
328	121.785713	24.371654	海洋資源地區第 1 類之 1	保安林
329	121.786196	24.372361	海洋資源地區第 1 類之 1	保安林
330	121.788941	24.398538	海洋資源地區第 1 類之 1	保安林
331	121.788954	24.398583	海洋資源地區第 1 類之 1	保安林
332	121.788992	24.398730	海洋資源地區第 1 類之 1	保安林
333	121.789023	24.398879	海洋資源地區第 1 類之 1	保安林
334	121.789024	24.398986	海洋資源地區第 1 類之 1	保安林
335	121.789032	24.399089	海洋資源地區第 1 類之 1	保安林
336	121.789038	24.399222	海洋資源地區第 1 類之 1	保安林
337	121.789067	24.399348	海洋資源地區第 1 類之 1	保安林
338	121.789073	24.399378	海洋資源地區第 1 類之 1	保安林
339	121.789313	24.400464	海洋資源地區第 1 類之 1	保安林
340	121.789316	24.400475	海洋資源地區第 1 類之 1	保安林
341	121.789320	24.400526	海洋資源地區第 1 類之 1	保安林
342	121.789447	24.401319	海洋資源地區第 1 類之 1	保安林
343	121.789461	24.401396	海洋資源地區第 1 類之 1	保安林
344	121.789466	24.401475	海洋資源地區第 1 類之 1	保安林
345	121.789519	24.401834	海洋資源地區第 1 類之 1	保安林
346	121.789534	24.401873	海洋資源地區第 1 類之 1	保安林
347	121.789566	24.402027	海洋資源地區第 1 類之 1	保安林
348	121.789617	24.402192	海洋資源地區第 1 類之 1	保安林
349	121.789648	24.402350	海洋資源地區第 1 類之 1	保安林
350	121.789674	24.402530	海洋資源地區第 1 類之 1	保安林
351	121.789683	24.402684	海洋資源地區第 1 類之 1	保安林
352	121.789699	24.402992	海洋資源地區第 1 類之 1	保安林
353	121.789705	24.403141	海洋資源地區第 1 類之 1	保安林
354	121.789704	24.402837	海洋資源地區第 1 類之 1	保安林
355	121.789733	24.403445	海洋資源地區第 1 類之 1	保安林
356	121.789738	24.403275	海洋資源地區第 1 類之 1	保安林
357	121.789751	24.403737	海洋資源地區第 1 類之 1	保安林
358	121.789754	24.403579	海洋資源地區第 1 類之 1	保安林
359	121.789774	24.403940	海洋資源地區第 1 類之 1	保安林
360	121.789781	24.404148	海洋資源地區第 1 類之 1	保安林
361	121.789786	24.404396	海洋資源地區第 1 類之 1	保安林
362	121.789810	24.404590	海洋資源地區第 1 類之 1	保安林
363	121.789853	24.404800	海洋資源地區第 1 類之 1	保安林
364	121.789862	24.404848	海洋資源地區第 1 類之 1	保安林
365	121.819376	24.453863	海洋資源地區第 1 類之 1	保安林
366	121.825293	24.465346	海洋資源地區第 1 類之 1	保安林
367	121.825388	24.465394	海洋資源地區第 1 類之 1	保安林
368	121.825644	24.465407	海洋資源地區第 1 類之 1	保安林
369	121.826505	24.465472	海洋資源地區第 1 類之 1	保安林
370	121.826504	24.465479	海洋資源地區第 1 類之 1	保安林
371	121.834959	24.470741	海洋資源地區第 1 類之 1	保安林
372	121.835200	24.470842	海洋資源地區第 1 類之 1	保安林

海洋資源地區-參考坐標 WGS84

編號	X 坐標	Y 坐標	國土功能分區	備註
373	121.835728	24.470837	海洋資源地區第 1 類之 1	保安林
374	121.836023	24.470841	海洋資源地區第 1 類之 1	保安林
375	121.836087	24.470867	海洋資源地區第 1 類之 1	保安林
376	121.836309	24.470915	海洋資源地區第 1 類之 1	保安林
377	121.836332	24.470920	海洋資源地區第 1 類之 1	保安林
378	121.865754	24.527953	海洋資源地區第 1 類之 1	保安林
379	121.866167	24.527966	海洋資源地區第 1 類之 1	保安林
380	121.866578	24.528262	海洋資源地區第 1 類之 1	保安林
381	121.866721	24.528366	海洋資源地區第 1 類之 1	保安林
382	121.869698	24.528475	海洋資源地區第 1 類之 1	保安林
383	121.869262	24.529152	海洋資源地區第 1 類之 1	保安林
384	121.869665	24.529695	海洋資源地區第 1 類之 1	保安林
385	121.870081	24.530371	海洋資源地區第 1 類之 1	保安林
386	121.870751	24.530586	海洋資源地區第 1 類之 1	保安林
387	121.870808	24.530856	海洋資源地區第 1 類之 1	保安林
388	121.872286	24.531754	海洋資源地區第 1 類之 1	保安林
389	121.872252	24.532659	海洋資源地區第 1 類之 1	保安林
390	121.872252	24.532659	海洋資源地區第 1 類之 1	保安林
391	121.872253	24.532660	海洋資源地區第 1 類之 1	保安林
392	121.872253	24.532659	海洋資源地區第 1 類之 1	保安林
393	121.872254	24.532662	海洋資源地區第 1 類之 1	保安林
394	121.872826	24.534002	海洋資源地區第 1 類之 1	保安林
395	121.872947	24.534140	海洋資源地區第 1 類之 1	保安林
396	121.873615	24.534614	海洋資源地區第 1 類之 1	保安林
397	121.873243	24.534441	海洋資源地區第 1 類之 1	保安林
398	121.873587	24.534552	海洋資源地區第 1 類之 1	保安林
399	121.873616	24.534615	海洋資源地區第 1 類之 1	保安林
400	121.876154	24.533991	海洋資源地區第 1 類之 1	保安林
401	121.876057	24.534618	海洋資源地區第 1 類之 1	保安林
402	121.876059	24.534619	海洋資源地區第 1 類之 1	保安林
403	121.875568	24.534628	海洋資源地區第 1 類之 1	保安林
404	121.875801	24.534624	海洋資源地區第 1 類之 1	保安林
405	121.876060	24.534617	海洋資源地區第 1 類之 1	保安林
406	121.876209	24.534443	海洋資源地區第 1 類之 1	保安林
407	121.875273	24.535167	海洋資源地區第 1 類之 1	保安林
408	121.875275	24.535168	海洋資源地區第 1 類之 1	保安林
409	121.875276	24.535165	海洋資源地區第 1 類之 1	保安林
410	121.875133	24.535129	海洋資源地區第 1 類之 1	保安林
411	121.874777	24.535032	海洋資源地區第 1 類之 1	保安林
412	121.874778	24.535032	海洋資源地區第 1 類之 1	保安林
413	121.873406	24.536262	海洋資源地區第 1 類之 1	保安林
414	121.874287	24.535129	海洋資源地區第 1 類之 1	保安林
415	121.874289	24.535130	海洋資源地區第 1 類之 1	保安林
416	121.874314	24.535125	海洋資源地區第 1 類之 1	保安林
417	121.873166	24.535747	海洋資源地區第 1 類之 1	保安林
418	121.873221	24.535361	海洋資源地區第 1 類之 1	保安林
419	121.873292	24.535135	海洋資源地區第 1 類之 1	保安林

海洋資源地區-參考坐標 WGS84

編號	X 坐標	Y 坐標	國土功能分區	備註
420	121.873512	24.534935	海洋資源地區第 1 類之 1	保安林
421	121.873187	24.535866	海洋資源地區第 1 類之 1	保安林
422	121.873167	24.535753	海洋資源地區第 1 類之 1	保安林
423	121.873224	24.535351	海洋資源地區第 1 類之 1	保安林
424	121.873291	24.535138	海洋資源地區第 1 類之 1	保安林
425	121.873522	24.534928	海洋資源地區第 1 類之 1	保安林
426	121.873646	24.535068	海洋資源地區第 1 類之 1	保安林
427	121.873647	24.535067	海洋資源地區第 1 類之 1	保安林
428	121.873690	24.535072	海洋資源地區第 1 類之 1	保安林
429	121.872871	24.537074	海洋資源地區第 1 類之 1	保安林
430	121.872679	24.538161	海洋資源地區第 1 類之 1	保安林
431	121.872303	24.539654	海洋資源地區第 1 類之 1	保安林
432	121.872238	24.540669	海洋資源地區第 1 類之 1	保安林
433	121.872274	24.542075	海洋資源地區第 1 類之 1	保安林
434	121.872310	24.542768	海洋資源地區第 1 類之 1	保安林
435	121.884712	24.603593	海洋資源地區第 1 類之 1	保安林
436	121.884713	24.603590	海洋資源地區第 1 類之 1	保安林
437	121.884503	24.603611	海洋資源地區第 1 類之 1	保安林
438	121.884375	24.603621	海洋資源地區第 1 類之 1	保安林
439	121.884287	24.603624	海洋資源地區第 1 類之 1	保安林
440	121.884308	24.603623	海洋資源地區第 1 類之 1	保安林
441	121.884322	24.603626	海洋資源地區第 1 類之 1	保安林
442	121.884170	24.603599	海洋資源地區第 1 類之 1	保安林
443	121.883048	24.603352	海洋資源地區第 1 類之 1	保安林
444	121.882875	24.603308	海洋資源地區第 1 類之 1	保安林
445	121.882837	24.603305	海洋資源地區第 1 類之 1	保安林
446	121.879474	24.605347	海洋資源地區第 1 類之 1	保安林
447	121.879480	24.605350	海洋資源地區第 1 類之 1	保安林
448	121.879109	24.605343	海洋資源地區第 1 類之 1	保安林
449	121.876933	24.605305	海洋資源地區第 1 類之 1	保安林
450	121.876735	24.605400	海洋資源地區第 1 類之 1	保安林
451	121.876629	24.605421	海洋資源地區第 1 類之 1	保安林
452	121.876704	24.605405	海洋資源地區第 1 類之 1	保安林
453	121.876450	24.605469	海洋資源地區第 1 類之 1	保安林
454	121.875673	24.605552	海洋資源地區第 1 類之 1	保安林
455	121.875680	24.605551	海洋資源地區第 1 類之 1	保安林
456	121.875670	24.605555	海洋資源地區第 1 類之 1	保安林
457	121.875674	24.605553	海洋資源地區第 1 類之 1	保安林
458	121.875771	24.605543	海洋資源地區第 1 類之 1	保安林
459	121.873434	24.608571	海洋資源地區第 1 類之 1	保安林
460	121.873434	24.608571	海洋資源地區第 1 類之 1	保安林
461	121.873272	24.608620	海洋資源地區第 1 類之 1	保安林
462	121.873271	24.608620	海洋資源地區第 1 類之 1	保安林
463	121.865663	24.609395	海洋資源地區第 1 類之 1	保安林
464	121.861556	24.481742	海洋資源地區第 1 類之 1	保安林
465	121.861582	24.481639	海洋資源地區第 1 類之 1	保安林
466	121.861604	24.481556	海洋資源地區第 1 類之 1	保安林

海洋資源地區-參考坐標 WGS84

編號	X 坐標	Y 坐標	國土功能分區	備註
467	121.860117	24.483172	海洋資源地區第 1 類之 1	保安林
468	121.857531	24.483482	海洋資源地區第 1 類之 1	保安林
469	121.857620	24.483505	海洋資源地區第 1 類之 1	保安林
470	121.857661	24.483516	海洋資源地區第 1 類之 1	保安林
471	121.857704	24.483524	海洋資源地區第 1 類之 1	保安林
472	121.857753	24.483531	海洋資源地區第 1 類之 1	保安林
473	121.850409	24.487991	海洋資源地區第 1 類之 1	保安林
474	121.850304	24.488720	海洋資源地區第 1 類之 1	保安林
475	121.850327	24.488600	海洋資源地區第 1 類之 1	保安林
476	121.850359	24.488445	海洋資源地區第 1 類之 1	保安林
477	121.850372	24.488386	海洋資源地區第 1 類之 1	保安林
478	121.849975	24.491399	海洋資源地區第 1 類之 1	保安林
479	121.849990	24.491398	海洋資源地區第 1 類之 1	保安林
480	121.849901	24.491389	海洋資源地區第 1 類之 1	保安林
481	121.849921	24.491392	海洋資源地區第 1 類之 1	保安林
482	121.849938	24.491397	海洋資源地區第 1 類之 1	保安林
483	121.849957	24.491400	海洋資源地區第 1 類之 1	保安林
484	121.849958	24.491400	海洋資源地區第 1 類之 1	保安林
485	121.850340	24.494730	海洋資源地區第 1 類之 1	保安林
486	121.850359	24.494736	海洋資源地區第 1 類之 1	保安林
487	121.850379	24.494750	海洋資源地區第 1 類之 1	保安林
488	121.850269	24.494760	海洋資源地區第 1 類之 1	保安林
489	121.850270	24.494800	海洋資源地區第 1 類之 1	保安林
490	121.850272	24.494750	海洋資源地區第 1 類之 1	保安林
491	121.850275	24.494834	海洋資源地區第 1 類之 1	保安林
492	121.850284	24.494737	海洋資源地區第 1 類之 1	保安林
493	121.850294	24.494733	海洋資源地區第 1 類之 1	保安林
494	121.850309	24.494730	海洋資源地區第 1 類之 1	保安林
495	121.850323	24.494729	海洋資源地區第 1 類之 1	保安林
496	121.848961	24.495297	海洋資源地區第 1 類之 1	保安林
497	121.848966	24.495382	海洋資源地區第 1 類之 1	保安林
498	121.848977	24.495348	海洋資源地區第 1 類之 1	保安林
499	121.848989	24.495318	海洋資源地區第 1 類之 1	保安林
500	121.849008	24.495280	海洋資源地區第 1 類之 1	保安林
501	121.849030	24.495244	海洋資源地區第 1 類之 1	保安林
502	121.848907	24.495558	海洋資源地區第 1 類之 1	保安林
503	121.848908	24.495556	海洋資源地區第 1 類之 1	保安林
504	121.848936	24.495500	海洋資源地區第 1 類之 1	保安林
505	121.848942	24.495486	海洋資源地區第 1 類之 1	保安林
506	121.848946	24.495467	海洋資源地區第 1 類之 1	保安林
507	121.848955	24.495429	海洋資源地區第 1 類之 1	保安林
508	121.848531	24.495764	海洋資源地區第 1 類之 1	保安林
509	121.848538	24.495763	海洋資源地區第 1 類之 1	保安林
510	121.848551	24.495753	海洋資源地區第 1 類之 1	保安林
511	121.848562	24.495737	海洋資源地區第 1 類之 1	保安林
512	121.848570	24.495717	海洋資源地區第 1 類之 1	保安林
513	121.848451	24.495723	海洋資源地區第 1 類之 1	保安林

海洋資源地區-參考坐標 WGS84

編號	X 坐標	Y 坐標	國土功能分區	備註
514	121.848475	24.495743	海洋資源地區第 1 類之 1	保安林
515	121.848491	24.495753	海洋資源地區第 1 類之 1	保安林
516	121.848504	24.495760	海洋資源地區第 1 類之 1	保安林
517	121.848518	24.495765	海洋資源地區第 1 類之 1	保安林
518	121.848563	24.495644	海洋資源地區第 1 類之 1	保安林
519	121.848570	24.495669	海洋資源地區第 1 類之 1	保安林
520	121.848573	24.495687	海洋資源地區第 1 類之 1	保安林
521	121.848573	24.495703	海洋資源地區第 1 類之 1	保安林
522	121.848314	24.495625	海洋資源地區第 1 類之 1	保安林
523	121.848355	24.495646	海洋資源地區第 1 類之 1	保安林
524	121.848369	24.495655	海洋資源地區第 1 類之 1	保安林
525	121.848382	24.495596	海洋資源地區第 1 類之 1	保安林
526	121.848387	24.495668	海洋資源地區第 1 類之 1	保安林
527	121.847576	24.495690	海洋資源地區第 1 類之 1	保安林
528	121.847450	24.496238	海洋資源地區第 1 類之 1	保安林
529	121.847474	24.496238	海洋資源地區第 1 類之 1	保安林
530	121.847513	24.496049	海洋資源地區第 1 類之 1	保安林
531	121.847514	24.496050	海洋資源地區第 1 類之 1	保安林
532	121.847525	24.495966	海洋資源地區第 1 類之 1	保安林
533	121.847534	24.496057	海洋資源地區第 1 類之 1	保安林
534	121.847577	24.496071	海洋資源地區第 1 類之 1	保安林
535	121.847607	24.496079	海洋資源地區第 1 類之 1	保安林
536	121.847637	24.496090	海洋資源地區第 1 類之 1	保安林
537	121.847566	24.496283	海洋資源地區第 1 類之 1	保安林
538	121.847567	24.496267	海洋資源地區第 1 類之 1	保安林
539	121.847571	24.496259	海洋資源地區第 1 類之 1	保安林
540	121.847579	24.496250	海洋資源地區第 1 類之 1	保安林
541	121.847594	24.496241	海洋資源地區第 1 類之 1	保安林
542	121.847670	24.496111	海洋資源地區第 1 類之 1	保安林
543	121.847687	24.496126	海洋資源地區第 1 類之 1	保安林
544	121.847695	24.496138	海洋資源地區第 1 類之 1	保安林
545	121.847700	24.496151	海洋資源地區第 1 類之 1	保安林
546	121.847572	24.496389	海洋資源地區第 1 類之 1	保安林
547	121.847574	24.496478	海洋資源地區第 1 類之 1	保安林
548	121.847578	24.496447	海洋資源地區第 1 類之 1	保安林
549	121.847578	24.496469	海洋資源地區第 1 類之 1	保安林
550	121.847619	24.496560	海洋資源地區第 1 類之 1	保安林
551	121.847617	24.496231	海洋資源地區第 1 類之 1	保安林
552	121.847637	24.496227	海洋資源地區第 1 類之 1	保安林
553	121.847647	24.496563	海洋資源地區第 1 類之 1	保安林
554	121.847654	24.496223	海洋資源地區第 1 類之 1	保安林
555	121.847664	24.496218	海洋資源地區第 1 類之 1	保安林
556	121.847667	24.496573	海洋資源地區第 1 類之 1	保安林
557	121.847676	24.496210	海洋資源地區第 1 類之 1	保安林
558	121.847688	24.496594	海洋資源地區第 1 類之 1	保安林
559	121.847689	24.496198	海洋資源地區第 1 類之 1	保安林
560	121.847697	24.496184	海洋資源地區第 1 類之 1	保安林

海洋資源地區-參考坐標 WGS84

編號	X 坐標	Y 坐標	國土功能分區	備註
561	121.847700	24.496166	海洋資源地區第 1 類之 1	保安林
562	121.847700	24.496168	海洋資源地區第 1 類之 1	保安林
563	121.847708	24.496619	海洋資源地區第 1 類之 1	保安林
564	121.847728	24.496635	海洋資源地區第 1 類之 1	保安林
565	121.847767	24.496664	海洋資源地區第 1 類之 1	保安林
566	121.847782	24.496677	海洋資源地區第 1 類之 1	保安林
567	121.847839	24.496759	海洋資源地區第 1 類之 1	保安林
568	121.847843	24.496773	海洋資源地區第 1 類之 1	保安林
569	121.847850	24.496800	海洋資源地區第 1 類之 1	保安林
570	121.847855	24.496830	海洋資源地區第 1 類之 1	保安林
571	121.847862	24.496857	海洋資源地區第 1 類之 1	保安林
572	121.847879	24.496900	海洋資源地區第 1 類之 1	保安林
573	121.847915	24.496985	海洋資源地區第 1 類之 1	保安林
574	121.847927	24.497019	海洋資源地區第 1 類之 1	保安林
575	121.847929	24.497199	海洋資源地區第 1 類之 1	保安林
576	121.847934	24.497061	海洋資源地區第 1 類之 1	保安林
577	121.847935	24.497142	海洋資源地區第 1 類之 1	保安林
578	121.847152	24.496820	海洋資源地區第 1 類之 1	保安林
579	121.847167	24.496844	海洋資源地區第 1 類之 1	保安林
580	121.847199	24.496845	海洋資源地區第 1 類之 1	保安林
581	121.847234	24.496988	海洋資源地區第 1 類之 1	保安林
582	121.847249	24.496918	海洋資源地區第 1 類之 1	保安林
583	121.847281	24.497030	海洋資源地區第 1 類之 1	保安林
584	121.847304	24.497071	海洋資源地區第 1 類之 1	保安林
585	121.847335	24.497086	海洋資源地區第 1 類之 1	保安林
586	121.845026	24.496724	海洋資源地區第 1 類之 1	保安林
587	121.845002	24.496734	海洋資源地區第 1 類之 1	保安林
588	121.845015	24.496732	海洋資源地區第 1 類之 1	保安林
589	121.845048	24.496731	海洋資源地區第 1 類之 1	保安林
590	121.870663	24.587161	海洋資源地區第 1 類之 1	保安林
591	121.870671	24.587148	海洋資源地區第 1 類之 1	保安林
592	121.872024	24.584264	海洋資源地區第 1 類之 1	保安林
593	121.872045	24.584270	海洋資源地區第 1 類之 1	保安林
594	121.872057	24.584351	海洋資源地區第 1 類之 1	保安林
595	121.872065	24.584337	海洋資源地區第 1 類之 1	保安林
596	121.872101	24.584315	海洋資源地區第 1 類之 1	保安林
597	121.872103	24.584106	海洋資源地區第 1 類之 1	保安林
598	121.872106	24.584101	海洋資源地區第 1 類之 1	保安林
599	121.872107	24.584101	海洋資源地區第 1 類之 1	保安林
600	121.872119	24.584101	海洋資源地區第 1 類之 1	保安林
601	121.872126	24.584337	海洋資源地區第 1 類之 1	保安林
602	121.872158	24.584334	海洋資源地區第 1 類之 1	保安林
603	121.872159	24.584335	海洋資源地區第 1 類之 1	保安林
604	121.872167	24.584445	海洋資源地區第 1 類之 1	保安林
605	121.872170	24.584435	海洋資源地區第 1 類之 1	保安林
606	121.872172	24.584338	海洋資源地區第 1 類之 1	保安林
607	121.872172	24.584426	海洋資源地區第 1 類之 1	保安林

海洋資源地區-參考坐標 WGS84

編號	X 坐標	Y 坐標	國土功能分區	備註
608	121.872180	24.584339	海洋資源地區第 1 類之 1	保安林
609	121.872182	24.584420	海洋資源地區第 1 類之 1	保安林
610	121.872192	24.584342	海洋資源地區第 1 類之 1	保安林
611	121.872195	24.584407	海洋資源地區第 1 類之 1	保安林
612	121.872197	24.584345	海洋資源地區第 1 類之 1	保安林
613	121.872199	24.584346	海洋資源地區第 1 類之 1	保安林
614	121.872203	24.584374	海洋資源地區第 1 類之 1	保安林
615	121.872205	24.584357	海洋資源地區第 1 類之 1	保安林
616	121.872218	24.584321	海洋資源地區第 1 類之 1	保安林
617	121.872256	24.584182	海洋資源地區第 1 類之 1	保安林
618	121.872260	24.584170	海洋資源地區第 1 類之 1	保安林
619	121.872260	24.584209	海洋資源地區第 1 類之 1	保安林
620	121.872262	24.584161	海洋資源地區第 1 類之 1	保安林
621	121.872263	24.584238	海洋資源地區第 1 類之 1	保安林
622	121.872266	24.584222	海洋資源地區第 1 類之 1	保安林
623	121.872270	24.584263	海洋資源地區第 1 類之 1	保安林
624	121.872270	24.584274	海洋資源地區第 1 類之 1	保安林
625	121.872270	24.584286	海洋資源地區第 1 類之 1	保安林
626	121.872272	24.584148	海洋資源地區第 1 類之 1	保安林
627	121.872274	24.584141	海洋資源地區第 1 類之 1	保安林
628	121.872274	24.584258	海洋資源地區第 1 類之 1	保安林
629	121.872280	24.584301	海洋資源地區第 1 類之 1	保安林
630	121.872280	24.584116	海洋資源地區第 1 類之 1	保安林
631	121.872282	24.584136	海洋資源地區第 1 類之 1	保安林
632	121.872290	24.584303	海洋資源地區第 1 類之 1	保安林
633	121.872296	24.584319	海洋資源地區第 1 類之 1	保安林
634	121.872297	24.584089	海洋資源地區第 1 類之 1	保安林
635	121.872305	24.584319	海洋資源地區第 1 類之 1	保安林
636	121.872310	24.584328	海洋資源地區第 1 類之 1	保安林
637	121.872319	24.584328	海洋資源地區第 1 類之 1	保安林
638	121.872328	24.584328	海洋資源地區第 1 類之 1	保安林
639	121.872339	24.584339	海洋資源地區第 1 類之 1	保安林
640	121.872352	24.584341	海洋資源地區第 1 類之 1	保安林
641	121.872373	24.584344	海洋資源地區第 1 類之 1	保安林
642	121.872381	24.584344	海洋資源地區第 1 類之 1	保安林
643	121.872129	24.584541	海洋資源地區第 1 類之 1	保安林
644	121.872133	24.584549	海洋資源地區第 1 類之 1	保安林
645	121.872141	24.584535	海洋資源地區第 1 類之 1	保安林
646	121.872144	24.584534	海洋資源地區第 1 類之 1	保安林
647	121.872150	24.584521	海洋資源地區第 1 類之 1	保安林
648	121.872159	24.584511	海洋資源地區第 1 類之 1	保安林
649	121.872163	24.584501	海洋資源地區第 1 類之 1	保安林
650	121.872166	24.584465	海洋資源地區第 1 類之 1	保安林
651	121.872167	24.584483	海洋資源地區第 1 類之 1	保安林
652	121.872168	24.584493	海洋資源地區第 1 類之 1	保安林
653	121.872169	24.584455	海洋資源地區第 1 類之 1	保安林
654	121.872219	24.584556	海洋資源地區第 1 類之 1	保安林

海洋資源地區-參考坐標 WGS84

編號	X 坐標	Y 坐標	國土功能分區	備註
655	121.872334	24.584565	海洋資源地區第 1 類之 1	保安林
656	121.872347	24.584546	海洋資源地區第 1 類之 1	保安林
657	121.872348	24.584547	海洋資源地區第 1 類之 1	保安林
658	121.872352	24.584541	海洋資源地區第 1 類之 1	保安林
659	121.872356	24.584536	海洋資源地區第 1 類之 1	保安林
660	121.872372	24.584520	海洋資源地區第 1 類之 1	保安林
661	121.872377	24.584511	海洋資源地區第 1 類之 1	保安林
662	121.872387	24.584506	海洋資源地區第 1 類之 1	保安林
663	121.872392	24.584353	海洋資源地區第 1 類之 1	保安林
664	121.872402	24.584359	海洋資源地區第 1 類之 1	保安林
665	121.872405	24.584501	海洋資源地區第 1 類之 1	保安林
666	121.872408	24.584368	海洋資源地區第 1 類之 1	保安林
667	121.872420	24.584495	海洋資源地區第 1 類之 1	保安林
668	121.872422	24.584375	海洋資源地區第 1 類之 1	保安林
669	121.872429	24.584485	海洋資源地區第 1 類之 1	保安林
670	121.872436	24.584384	海洋資源地區第 1 類之 1	保安林
671	121.872439	24.584476	海洋資源地區第 1 類之 1	保安林
672	121.872444	24.584395	海洋資源地區第 1 類之 1	保安林
673	121.872449	24.584404	海洋資源地區第 1 類之 1	保安林
674	121.872449	24.584463	海洋資源地區第 1 類之 1	保安林
675	121.872451	24.584422	海洋資源地區第 1 類之 1	保安林
676	121.872454	24.584424	海洋資源地區第 1 類之 1	保安林
677	121.872454	24.584440	海洋資源地區第 1 類之 1	保安林
678	121.872455	24.584451	海洋資源地區第 1 類之 1	保安林
679	121.872336	24.585972	海洋資源地區第 1 類之 1	保安林
680	121.872572	24.585924	海洋資源地區第 1 類之 1	保安林
681	121.872688	24.585811	海洋資源地區第 1 類之 1	保安林
682	121.874878	24.578648	海洋資源地區第 1 類之 1	保安林
683	121.874905	24.578615	海洋資源地區第 1 類之 1	保安林
684	121.874912	24.578631	海洋資源地區第 1 類之 1	保安林
685	121.875116	24.579064	海洋資源地區第 1 類之 1	保安林
686	121.876814	24.578674	海洋資源地區第 1 類之 1	保安林
687	121.876931	24.578591	海洋資源地區第 1 類之 1	保安林
688	121.877075	24.578403	海洋資源地區第 1 類之 1	保安林
689	121.876612	24.578400	海洋資源地區第 1 類之 1	保安林
690	121.876624	24.578356	海洋資源地區第 1 類之 1	保安林
691	121.876684	24.578301	海洋資源地區第 1 類之 1	保安林
692	121.876746	24.578243	海洋資源地區第 1 類之 1	保安林
693	121.876790	24.578202	海洋資源地區第 1 類之 1	保安林
694	121.877096	24.578378	海洋資源地區第 1 類之 1	保安林
695	121.877104	24.578370	海洋資源地區第 1 類之 1	保安林
696	121.877147	24.578270	海洋資源地區第 1 類之 1	保安林
697	121.877227	24.578235	海洋資源地區第 1 類之 1	保安林
698	121.876737	24.579176	海洋資源地區第 1 類之 1	保安林
699	121.876913	24.579104	海洋資源地區第 1 類之 1	保安林
700	121.876913	24.579100	海洋資源地區第 1 類之 1	保安林
701	121.876939	24.578881	海洋資源地區第 1 類之 1	保安林

海洋資源地區-參考坐標 WGS84

編號	X 坐標	Y 坐標	國土功能分區	備註
702	121.876969	24.578796	海洋資源地區第 1 類之 1	保安林
703	121.877341	24.578314	海洋資源地區第 1 類之 1	保安林
704	121.877366	24.578314	海洋資源地區第 1 類之 1	保安林
705	121.877372	24.578319	海洋資源地區第 1 類之 1	保安林
706	121.877599	24.578323	海洋資源地區第 1 類之 1	保安林
707	121.877832	24.578408	海洋資源地區第 1 類之 1	保安林
708	121.877882	24.578618	海洋資源地區第 1 類之 1	保安林
709	121.877888	24.578582	海洋資源地區第 1 類之 1	保安林
710	121.877891	24.578560	海洋資源地區第 1 類之 1	保安林
711	121.877897	24.578528	海洋資源地區第 1 類之 1	保安林
712	121.877900	24.578509	海洋資源地區第 1 類之 1	保安林
713	121.877923	24.578580	海洋資源地區第 1 類之 1	保安林
714	121.877913	24.578638	海洋資源地區第 1 類之 1	保安林
715	121.878307	24.578520	海洋資源地區第 1 類之 1	保安林
716	121.878432	24.578580	海洋資源地區第 1 類之 1	保安林
717	121.878521	24.578623	海洋資源地區第 1 類之 1	保安林
718	121.878651	24.578685	海洋資源地區第 1 類之 1	保安林
719	121.878743	24.578729	海洋資源地區第 1 類之 1	保安林
720	121.879023	24.578927	海洋資源地區第 1 類之 1	保安林
721	121.850386	24.495147	海洋資源地區第 1 類之 1	保安林
722	121.850397	24.495160	海洋資源地區第 1 類之 1	保安林
723	121.850417	24.495175	海洋資源地區第 1 類之 1	保安林
724	121.850440	24.495190	海洋資源地區第 1 類之 1	保安林
725	121.850456	24.495195	海洋資源地區第 1 類之 1	保安林
726	121.850480	24.495201	海洋資源地區第 1 類之 1	保安林
727	121.850500	24.495209	海洋資源地區第 1 類之 1	保安林
728	121.850523	24.495219	海洋資源地區第 1 類之 1	保安林
729	121.850536	24.495225	海洋資源地區第 1 類之 1	保安林
730	121.850549	24.495229	海洋資源地區第 1 類之 1	保安林
731	121.850563	24.495229	海洋資源地區第 1 類之 1	保安林
732	121.850585	24.495226	海洋資源地區第 1 類之 1	保安林
733	121.850610	24.495219	海洋資源地區第 1 類之 1	保安林
734	121.850633	24.495211	海洋資源地區第 1 類之 1	保安林
735	121.850637	24.495209	海洋資源地區第 1 類之 1	保安林
736	121.850657	24.495197	海洋資源地區第 1 類之 1	保安林
737	121.850676	24.495182	海洋資源地區第 1 類之 1	保安林
738	121.850693	24.495164	海洋資源地區第 1 類之 1	保安林
739	121.850702	24.495150	海洋資源地區第 1 類之 1	保安林
740	121.850707	24.495136	海洋資源地區第 1 類之 1	保安林
741	121.850362	24.495072	海洋資源地區第 1 類之 1	保安林
742	121.850373	24.495104	海洋資源地區第 1 類之 1	保安林
743	121.850380	24.495131	海洋資源地區第 1 類之 1	保安林
744	121.850608	24.495008	海洋資源地區第 1 類之 1	保安林
745	121.850622	24.495008	海洋資源地區第 1 類之 1	保安林
746	121.850674	24.495004	海洋資源地區第 1 類之 1	保安林
747	121.850684	24.495003	海洋資源地區第 1 類之 1	保安林
748	121.850711	24.495113	海洋資源地區第 1 類之 1	保安林

海洋資源地區-參考坐標 WGS84

編號	X 坐標	Y 坐標	國土功能分區	備註
749	121.850713	24.495101	海洋資源地區第 1 類之 1	保安林
750	121.850718	24.495086	海洋資源地區第 1 類之 1	保安林
751	121.850727	24.495066	海洋資源地區第 1 類之 1	保安林
752	121.850727	24.495066	海洋資源地區第 1 類之 1	保安林
753	121.850282	24.494871	海洋資源地區第 1 類之 1	保安林
754	121.850290	24.494903	海洋資源地區第 1 類之 1	保安林
755	121.850303	24.494936	海洋資源地區第 1 類之 1	保安林
756	121.850339	24.495015	海洋資源地區第 1 類之 1	保安林
757	121.850349	24.495038	海洋資源地區第 1 類之 1	保安林
758	121.850406	24.494775	海洋資源地區第 1 類之 1	保安林
759	121.850441	24.494811	海洋資源地區第 1 類之 1	保安林
760	121.850500	24.494867	海洋資源地區第 1 類之 1	保安林
761	121.850544	24.494913	海洋資源地區第 1 類之 1	保安林
762	121.850561	24.494934	海洋資源地區第 1 類之 1	保安林
763	121.850572	24.494954	海洋資源地區第 1 類之 1	保安林
764	121.850579	24.494968	海洋資源地區第 1 類之 1	保安林
765	121.850586	24.494985	海洋資源地區第 1 類之 1	保安林
766	121.850587	24.494988	海洋資源地區第 1 類之 1	保安林
767	121.850592	24.494996	海洋資源地區第 1 類之 1	保安林
768	121.828152	24.845508	海洋資源地區第 1 類之 1	保安林
769	121.828215	24.845485	海洋資源地區第 1 類之 1	保安林
770	121.828217	24.845484	海洋資源地區第 1 類之 1	保安林
771	121.825921	24.837242	海洋資源地區第 1 類之 1	保安林
772	121.826006	24.837604	海洋資源地區第 1 類之 1	保安林
773	121.826160	24.838409	海洋資源地區第 1 類之 1	保安林
774	121.826071	24.837902	海洋資源地區第 1 類之 1	保安林
775	121.826073	24.837913	海洋資源地區第 1 類之 1	保安林
776	121.826171	24.838362	海洋資源地區第 1 類之 1	保安林
777	121.826235	24.838687	海洋資源地區第 1 類之 1	保安林
778	121.828118	24.845189	海洋資源地區第 1 類之 1	保安林
779	121.827835	24.843988	海洋資源地區第 1 類之 1	保安林
780	121.827858	24.844126	海洋資源地區第 1 類之 1	保安林
781	121.827838	24.843987	海洋資源地區第 1 類之 1	保安林
782	121.827861	24.844129	海洋資源地區第 1 類之 1	保安林
783	121.828050	24.844606	海洋資源地區第 1 類之 1	保安林
784	121.828110	24.844993	海洋資源地區第 1 類之 1	保安林
785	121.828112	24.844997	海洋資源地區第 1 類之 1	保安林
786	121.828193	24.844971	海洋資源地區第 1 類之 1	保安林
787	121.828196	24.844974	海洋資源地區第 1 類之 1	保安林
788	121.873652	24.583410	海洋資源地區第 1 類之 1	保安林
789	121.873662	24.583461	海洋資源地區第 1 類之 1	保安林
790	121.873659	24.583103	海洋資源地區第 1 類之 1	保安林
791	121.873683	24.583419	海洋資源地區第 1 類之 1	保安林
792	121.873690	24.583112	海洋資源地區第 1 類之 1	保安林
793	121.873717	24.583420	海洋資源地區第 1 類之 1	保安林
794	121.873718	24.583095	海洋資源地區第 1 類之 1	保安林
795	121.873718	24.583066	海洋資源地區第 1 類之 1	保安林

海洋資源地區-參考坐標 WGS84

編號	X 坐標	Y 坐標	國土功能分區	備註
796	121.873720	24.583418	海洋資源地區第 1 類之 1	保安林
797	121.873718	24.583066	海洋資源地區第 1 類之 1	保安林
798	121.873721	24.583220	海洋資源地區第 1 類之 1	保安林
799	121.873911	24.582945	海洋資源地區第 1 類之 1	保安林
800	121.873972	24.582932	海洋資源地區第 1 類之 1	保安林
801	121.874017	24.582881	海洋資源地區第 1 類之 1	保安林
802	121.873606	24.583503	海洋資源地區第 1 類之 1	保安林
803	121.876847	24.579414	海洋資源地區第 1 類之 1	保安林
804	121.876848	24.579412	海洋資源地區第 1 類之 1	保安林
805	121.876862	24.579437	海洋資源地區第 1 類之 1	保安林
806	121.876866	24.579446	海洋資源地區第 1 類之 1	保安林
807	121.876946	24.579496	海洋資源地區第 1 類之 1	保安林
808	121.876947	24.579490	海洋資源地區第 1 類之 1	保安林
809	121.876952	24.579493	海洋資源地區第 1 類之 1	保安林
810	121.876649	24.580005	海洋資源地區第 1 類之 1	保安林
811	121.876823	24.580040	海洋資源地區第 1 類之 1	保安林
812	121.876708	24.580361	海洋資源地區第 1 類之 1	保安林
813	121.876781	24.580309	海洋資源地區第 1 類之 1	保安林
814	121.875398	24.581134	海洋資源地區第 1 類之 1	保安林
815	121.874942	24.581454	海洋資源地區第 1 類之 1	保安林
816	121.875012	24.581353	海洋資源地區第 1 類之 1	保安林
817	121.874757	24.581516	海洋資源地區第 1 類之 1	保安林
818	121.874857	24.581652	海洋資源地區第 1 類之 1	保安林
819	121.874884	24.581922	海洋資源地區第 1 類之 1	保安林
820	121.875014	24.581889	海洋資源地區第 1 類之 1	保安林
821	121.875029	24.581885	海洋資源地區第 1 類之 1	保安林
822	121.875156	24.581980	海洋資源地區第 1 類之 1	保安林
823	121.874816	24.582364	海洋資源地區第 1 類之 1	保安林
824	121.874819	24.582247	海洋資源地區第 1 類之 1	保安林
825	121.874828	24.582201	海洋資源地區第 1 類之 1	保安林
826	121.874830	24.582190	海洋資源地區第 1 類之 1	保安林
827	121.874852	24.582287	海洋資源地區第 1 類之 1	保安林
828	121.874861	24.582284	海洋資源地區第 1 類之 1	保安林
829	121.874861	24.582339	海洋資源地區第 1 類之 1	保安林
830	121.875104	24.582190	海洋資源地區第 1 類之 1	保安林
831	121.877454	24.579828	海洋資源地區第 1 類之 1	保安林
832	121.877463	24.579809	海洋資源地區第 1 類之 1	保安林
833	121.877495	24.579799	海洋資源地區第 1 類之 1	保安林
834	121.877509	24.579789	海洋資源地區第 1 類之 1	保安林
835	121.877532	24.579772	海洋資源地區第 1 類之 1	保安林
836	121.877542	24.579730	海洋資源地區第 1 類之 1	保安林
837	121.877549	24.579759	海洋資源地區第 1 類之 1	保安林
838	121.877565	24.579748	海洋資源地區第 1 類之 1	保安林
839	121.877566	24.579747	海洋資源地區第 1 類之 1	保安林
840	121.877573	24.579735	海洋資源地區第 1 類之 1	保安林
841	121.877578	24.579739	海洋資源地區第 1 類之 1	保安林
842	121.878068	24.579657	海洋資源地區第 1 類之 1	保安林

海洋資源地區-參考坐標 WGS84

編號	X 坐標	Y 坐標	國土功能分區	備註
843	121.878102	24.579482	海洋資源地區第 1 類之 1	保安林
844	121.878109	24.579574	海洋資源地區第 1 類之 1	保安林
845	121.878110	24.579650	海洋資源地區第 1 類之 1	保安林
846	121.878134	24.579473	海洋資源地區第 1 類之 1	保安林
847	121.878141	24.579586	海洋資源地區第 1 類之 1	保安林
848	121.878694	24.579079	海洋資源地區第 1 類之 1	保安林
849	121.878710	24.579143	海洋資源地區第 1 類之 1	保安林
850	121.878336	24.579609	海洋資源地區第 1 類之 1	保安林
851	121.878346	24.579607	海洋資源地區第 1 類之 1	保安林
852	121.878639	24.579349	海洋資源地區第 1 類之 1	保安林
853	121.878590	24.579557	海洋資源地區第 1 類之 1	保安林
854	121.879167	24.579205	海洋資源地區第 1 類之 1	保安林
855	121.878854	24.579503	海洋資源地區第 1 類之 1	保安林
856	121.879246	24.579129	海洋資源地區第 1 類之 1	保安林
857	121.953741	24.837082	海洋資源地區第 1 類之 1	保安林
858	121.953809	24.836902	海洋資源地區第 1 類之 1	保安林
859	121.954458	24.836623	海洋資源地區第 1 類之 1	保安林
860	121.954466	24.836629	海洋資源地區第 1 類之 1	保安林
861	121.959377	24.845756	海洋資源地區第 1 類之 1	保安林
862	121.959610	24.843230	海洋資源地區第 1 類之 1	保安林
863	121.959708	24.842801	海洋資源地區第 1 類之 1	保安林
864	121.959725	24.844716	海洋資源地區第 1 類之 1	保安林
865	121.959733	24.844826	海洋資源地區第 1 類之 1	保安林
866	121.959737	24.842705	海洋資源地區第 1 類之 1	保安林
867	121.959961	24.842628	海洋資源地區第 1 類之 1	保安林
868	121.959994	24.842570	海洋資源地區第 1 類之 1	保安林
869	121.951630	24.850591	海洋資源地區第 1 類之 1	保安林
870	121.951671	24.850482	海洋資源地區第 1 類之 1	保安林
871	121.959002	24.846170	海洋資源地區第 1 類之 1	保安林
872	121.959052	24.846210	海洋資源地區第 1 類之 1	保安林
873	121.951522	24.850656	海洋資源地區第 1 類之 1	保安林
874	121.951544	24.850598	海洋資源地區第 1 類之 1	保安林
875	121.951949	24.850463	海洋資源地區第 1 類之 1	保安林
876	121.956917	24.848577	海洋資源地區第 1 類之 1	保安林
877	121.956933	24.848562	海洋資源地區第 1 類之 1	保安林
878	121.956957	24.848535	海洋資源地區第 1 類之 1	保安林
879	121.957561	24.847876	海洋資源地區第 1 類之 1	保安林
880	121.957747	24.847747	海洋資源地區第 1 類之 1	保安林
881	121.957835	24.847686	海洋資源地區第 1 類之 1	保安林
882	121.958015	24.847561	海洋資源地區第 1 類之 1	保安林
883	121.959087	24.846205	海洋資源地區第 1 類之 1	保安林
884	121.946570	24.848149	海洋資源地區第 1 類之 1	保安林
885	121.946584	24.848138	海洋資源地區第 1 類之 1	保安林
886	121.946462	24.848213	海洋資源地區第 1 類之 1	保安林
887	121.946560	24.848145	海洋資源地區第 1 類之 1	保安林
888	121.947012	24.849173	海洋資源地區第 1 類之 1	保安林
889	121.947413	24.849077	海洋資源地區第 1 類之 1	保安林

海洋資源地區-參考坐標 WGS84

編號	X 坐標	Y 坐標	國土功能分區	備註
890	121.773489	24.344161	海洋資源地區第 1 類之 1	國有林事業區
891	121.773104	24.344240	海洋資源地區第 1 類之 1	國有林事業區
892	121.773286	24.344203	海洋資源地區第 1 類之 1	國有林事業區
893	121.774370	24.345529	海洋資源地區第 1 類之 1	國有林事業區
894	121.774455	24.345660	海洋資源地區第 1 類之 1	國有林事業區
895	121.774457	24.345664	海洋資源地區第 1 類之 1	國有林事業區
896	121.774458	24.345487	海洋資源地區第 1 類之 1	國有林事業區
897	121.774460	24.345491	海洋資源地區第 1 類之 1	國有林事業區
898	121.774467	24.345603	海洋資源地區第 1 類之 1	國有林事業區
899	121.774468	24.345538	海洋資源地區第 1 類之 1	國有林事業區
900	121.774473	24.345570	海洋資源地區第 1 類之 1	國有林事業區
901	121.774899	24.346349	海洋資源地區第 1 類之 1	國有林事業區
902	121.774939	24.346577	海洋資源地區第 1 類之 1	國有林事業區
903	121.775697	24.347672	海洋資源地區第 1 類之 1	國有林事業區
904	121.776110	24.348754	海洋資源地區第 1 類之 1	國有林事業區
905	121.776083	24.349053	海洋資源地區第 1 類之 1	國有林事業區
906	121.776184	24.349020	海洋資源地區第 1 類之 1	國有林事業區
907	121.776900	24.351248	海洋資源地區第 1 類之 1	國有林事業區
908	121.776911	24.351268	海洋資源地區第 1 類之 1	國有林事業區
909	121.776921	24.351286	海洋資源地區第 1 類之 1	國有林事業區
910	121.776972	24.351403	海洋資源地區第 1 類之 1	國有林事業區
911	121.776977	24.351415	海洋資源地區第 1 類之 1	國有林事業區
912	121.776983	24.351441	海洋資源地區第 1 類之 1	國有林事業區
913	121.776999	24.351517	海洋資源地區第 1 類之 1	國有林事業區
914	121.777024	24.351653	海洋資源地區第 1 類之 1	國有林事業區
915	121.777064	24.351763	海洋資源地區第 1 類之 1	國有林事業區
916	121.777075	24.351792	海洋資源地區第 1 類之 1	國有林事業區
917	121.777088	24.351825	海洋資源地區第 1 類之 1	國有林事業區
918	121.777111	24.351885	海洋資源地區第 1 類之 1	國有林事業區
919	121.777163	24.352038	海洋資源地區第 1 類之 1	國有林事業區
920	121.777057	24.352168	海洋資源地區第 1 類之 1	國有林事業區
921	121.777068	24.352198	海洋資源地區第 1 類之 1	國有林事業區
922	121.777237	24.352213	海洋資源地區第 1 類之 1	國有林事業區
923	121.777259	24.352269	海洋資源地區第 1 類之 1	國有林事業區
924	121.777268	24.352284	海洋資源地區第 1 類之 1	國有林事業區
925	121.777299	24.352333	海洋資源地區第 1 類之 1	國有林事業區
926	121.777364	24.352477	海洋資源地區第 1 類之 1	國有林事業區
927	121.777407	24.352570	海洋資源地區第 1 類之 1	國有林事業區
928	121.777416	24.352588	海洋資源地區第 1 類之 1	國有林事業區
929	121.777425	24.352601	海洋資源地區第 1 類之 1	國有林事業區
930	121.777475	24.352667	海洋資源地區第 1 類之 1	國有林事業區
931	121.777318	24.352895	海洋資源地區第 1 類之 1	國有林事業區
932	121.777522	24.352741	海洋資源地區第 1 類之 1	國有林事業區
933	121.777598	24.352828	海洋資源地區第 1 類之 1	國有林事業區
934	121.777603	24.352836	海洋資源地區第 1 類之 1	國有林事業區
935	121.777614	24.352857	海洋資源地區第 1 類之 1	國有林事業區
936	121.777698	24.353038	海洋資源地區第 1 類之 1	國有林事業區

海洋資源地區-參考坐標 WGS84

編號	X 坐標	Y 坐標	國土功能分區	備註
937	121.777756	24.353156	海洋資源地區第 1 類之 1	國有林事業區
938	121.777761	24.353172	海洋資源地區第 1 類之 1	國有林事業區
939	121.777773	24.353231	海洋資源地區第 1 類之 1	國有林事業區
940	121.777808	24.353394	海洋資源地區第 1 類之 1	國有林事業區
941	121.777852	24.353584	海洋資源地區第 1 類之 1	國有林事業區
942	121.777899	24.353781	海洋資源地區第 1 類之 1	國有林事業區
943	121.777902	24.353803	海洋資源地區第 1 類之 1	國有林事業區
944	121.777904	24.353918	海洋資源地區第 1 類之 1	國有林事業區
945	121.777906	24.353929	海洋資源地區第 1 類之 1	國有林事業區
946	121.777922	24.354004	海洋資源地區第 1 類之 1	國有林事業區
947	121.777927	24.354019	海洋資源地區第 1 類之 1	國有林事業區
948	121.777941	24.354046	海洋資源地區第 1 類之 1	國有林事業區
949	121.777946	24.354058	海洋資源地區第 1 類之 1	國有林事業區
950	121.777969	24.354140	海洋資源地區第 1 類之 1	國有林事業區
951	121.777983	24.354205	海洋資源地區第 1 類之 1	國有林事業區
952	121.778006	24.354285	海洋資源地區第 1 類之 1	國有林事業區
953	121.778063	24.354462	海洋資源地區第 1 類之 1	國有林事業區
954	121.778065	24.354504	海洋資源地區第 1 類之 1	國有林事業區
955	121.778066	24.354475	海洋資源地區第 1 類之 1	國有林事業區
956	121.778066	24.354513	海洋資源地區第 1 類之 1	國有林事業區
957	121.778070	24.354533	海洋資源地區第 1 類之 1	國有林事業區
958	121.778101	24.354640	海洋資源地區第 1 類之 1	國有林事業區
959	121.777993	24.354774	海洋資源地區第 1 類之 1	國有林事業區
960	121.778125	24.354735	海洋資源地區第 1 類之 1	國有林事業區
961	121.778178	24.354852	海洋資源地區第 1 類之 1	國有林事業區
962	121.778225	24.354963	海洋資源地區第 1 類之 1	國有林事業區
963	121.778266	24.355069	海洋資源地區第 1 類之 1	國有林事業區
964	121.778271	24.355081	海洋資源地區第 1 類之 1	國有林事業區
965	121.778296	24.355122	海洋資源地區第 1 類之 1	國有林事業區
966	121.778306	24.355170	海洋資源地區第 1 類之 1	國有林事業區
967	121.778294	24.355220	海洋資源地區第 1 類之 1	國有林事業區
968	121.778306	24.355188	海洋資源地區第 1 類之 1	國有林事業區
969	121.778307	24.355181	海洋資源地區第 1 類之 1	國有林事業區
970	121.778499	24.355731	海洋資源地區第 1 類之 1	國有林事業區
971	121.778516	24.355748	海洋資源地區第 1 類之 1	國有林事業區
972	121.778528	24.355763	海洋資源地區第 1 類之 1	國有林事業區
973	121.778550	24.355858	海洋資源地區第 1 類之 1	國有林事業區
974	121.778551	24.355852	海洋資源地區第 1 類之 1	國有林事業區
975	121.778557	24.355813	海洋資源地區第 1 類之 1	國有林事業區
976	121.778561	24.355822	海洋資源地區第 1 類之 1	國有林事業區
977	121.778590	24.355956	海洋資源地區第 1 類之 1	國有林事業區
978	121.778596	24.355966	海洋資源地區第 1 類之 1	國有林事業區
979	121.778626	24.356034	海洋資源地區第 1 類之 1	國有林事業區
980	121.778653	24.356078	海洋資源地區第 1 類之 1	國有林事業區
981	121.778691	24.356208	海洋資源地區第 1 類之 1	國有林事業區
982	121.778696	24.356180	海洋資源地區第 1 類之 1	國有林事業區
983	121.778720	24.356279	海洋資源地區第 1 類之 1	國有林事業區

海洋資源地區-參考坐標 WGS84

編號	X 坐標	Y 坐標	國土功能分區	備註
984	121.778732	24.356294	海洋資源地區第 1 類之 1	國有林事業區
985	121.778749	24.356315	海洋資源地區第 1 類之 1	國有林事業區
986	121.778796	24.356400	海洋資源地區第 1 類之 1	國有林事業區
987	121.778831	24.356469	海洋資源地區第 1 類之 1	國有林事業區
988	121.778861	24.356538	海洋資源地區第 1 類之 1	國有林事業區
989	121.778937	24.356729	海洋資源地區第 1 類之 1	國有林事業區
990	121.778996	24.356877	海洋資源地區第 1 類之 1	國有林事業區
991	121.779166	24.357179	海洋資源地區第 1 類之 1	國有林事業區
992	121.779224	24.357274	海洋資源地區第 1 類之 1	國有林事業區
993	121.779287	24.357385	海洋資源地區第 1 類之 1	國有林事業區
994	121.779295	24.357396	海洋資源地區第 1 類之 1	國有林事業區
995	121.779302	24.357405	海洋資源地區第 1 類之 1	國有林事業區
996	121.779336	24.357433	海洋資源地區第 1 類之 1	國有林事業區
997	121.779378	24.357478	海洋資源地區第 1 類之 1	國有林事業區
998	121.779388	24.357491	海洋資源地區第 1 類之 1	國有林事業區
999	121.779397	24.357508	海洋資源地區第 1 類之 1	國有林事業區
1000	121.779417	24.357550	海洋資源地區第 1 類之 1	國有林事業區
1001	121.779464	24.357618	海洋資源地區第 1 類之 1	國有林事業區
1002	121.779473	24.357639	海洋資源地區第 1 類之 1	國有林事業區
1003	121.779500	24.357719	海洋資源地區第 1 類之 1	國有林事業區
1004	121.779535	24.357862	海洋資源地區第 1 類之 1	國有林事業區
1005	121.779600	24.358075	海洋資源地區第 1 類之 1	國有林事業區
1006	121.779618	24.358133	海洋資源地區第 1 類之 1	國有林事業區
1007	121.779636	24.358213	海洋資源地區第 1 類之 1	國有林事業區
1008	121.779643	24.358236	海洋資源地區第 1 類之 1	國有林事業區
1009	121.779665	24.358287	海洋資源地區第 1 類之 1	國有林事業區
1010	121.779712	24.358409	海洋資源地區第 1 類之 1	國有林事業區
1011	121.779724	24.358441	海洋資源地區第 1 類之 1	國有林事業區
1012	121.779727	24.358459	海洋資源地區第 1 類之 1	國有林事業區
1013	121.780862	24.360318	海洋資源地區第 1 類之 1	國有林事業區
1014	121.780867	24.360319	海洋資源地區第 1 類之 1	國有林事業區
1015	121.780877	24.360320	海洋資源地區第 1 類之 1	國有林事業區
1016	121.780885	24.360321	海洋資源地區第 1 類之 1	國有林事業區
1017	121.780925	24.360320	海洋資源地區第 1 類之 1	國有林事業區
1018	121.780929	24.360410	海洋資源地區第 1 類之 1	國有林事業區
1019	121.780930	24.360419	海洋資源地區第 1 類之 1	國有林事業區
1020	121.780930	24.360423	海洋資源地區第 1 類之 1	國有林事業區
1021	121.780930	24.360424	海洋資源地區第 1 類之 1	國有林事業區
1022	121.780930	24.360407	海洋資源地區第 1 類之 1	國有林事業區
1023	121.780930	24.360320	海洋資源地區第 1 類之 1	國有林事業區
1024	121.780930	24.360405	海洋資源地區第 1 類之 1	國有林事業區
1025	121.780930	24.360426	海洋資源地區第 1 類之 1	國有林事業區
1026	121.780932	24.360403	海洋資源地區第 1 類之 1	國有林事業區
1027	121.780933	24.360402	海洋資源地區第 1 類之 1	國有林事業區
1028	121.780936	24.360437	海洋資源地區第 1 類之 1	國有林事業區
1029	121.780937	24.360440	海洋資源地區第 1 類之 1	國有林事業區
1030	121.780946	24.360323	海洋資源地區第 1 類之 1	國有林事業區

海洋資源地區-參考坐標 WGS84

編號	X 坐標	Y 坐標	國土功能分區	備註
1031	121.780949	24.360392	海洋資源地區第 1 類之 1	國有林事業區
1032	121.780953	24.360389	海洋資源地區第 1 類之 1	國有林事業區
1033	121.780959	24.360384	海洋資源地區第 1 類之 1	國有林事業區
1034	121.780960	24.360325	海洋資源地區第 1 類之 1	國有林事業區
1035	121.780963	24.360376	海洋資源地區第 1 類之 1	國有林事業區
1036	121.780965	24.360341	海洋資源地區第 1 類之 1	國有林事業區
1037	121.780965	24.360368	海洋資源地區第 1 類之 1	國有林事業區
1038	121.780965	24.360356	海洋資源地區第 1 類之 1	國有林事業區
1039	121.780970	24.360493	海洋資源地區第 1 類之 1	國有林事業區
1040	121.780977	24.360501	海洋資源地區第 1 類之 1	國有林事業區
1041	121.780984	24.360506	海洋資源地區第 1 類之 1	國有林事業區
1042	121.781092	24.360569	海洋資源地區第 1 類之 1	國有林事業區
1043	121.781103	24.360577	海洋資源地區第 1 類之 1	國有林事業區
1044	121.781150	24.360623	海洋資源地區第 1 類之 1	國有林事業區
1045	121.781268	24.360725	海洋資源地區第 1 類之 1	國有林事業區
1046	121.781370	24.360791	海洋資源地區第 1 類之 1	國有林事業區
1047	121.781383	24.360801	海洋資源地區第 1 類之 1	國有林事業區
1048	121.781393	24.360810	海洋資源地區第 1 類之 1	國有林事業區
1049	121.781447	24.360865	海洋資源地區第 1 類之 1	國有林事業區
1050	121.781454	24.360875	海洋資源地區第 1 類之 1	國有林事業區
1051	121.781460	24.360888	海洋資源地區第 1 類之 1	國有林事業區
1052	121.781486	24.360956	海洋資源地區第 1 類之 1	國有林事業區
1053	121.781520	24.361016	海洋資源地區第 1 類之 1	國有林事業區
1054	121.781524	24.361026	海洋資源地區第 1 類之 1	國有林事業區
1055	121.781528	24.361039	海洋資源地區第 1 類之 1	國有林事業區
1056	121.781549	24.361136	海洋資源地區第 1 類之 1	國有林事業區
1057	121.781570	24.361231	海洋資源地區第 1 類之 1	國有林事業區
1058	121.781576	24.361247	海洋資源地區第 1 類之 1	國有林事業區
1059	121.781617	24.361336	海洋資源地區第 1 類之 1	國有林事業區
1060	121.781682	24.361502	海洋資源地區第 1 類之 1	國有林事業區
1061	121.781755	24.361665	海洋資源地區第 1 類之 1	國有林事業區
1062	121.781818	24.361825	海洋資源地區第 1 類之 1	國有林事業區
1063	121.781867	24.361959	海洋資源地區第 1 類之 1	國有林事業區
1064	121.781878	24.362001	海洋資源地區第 1 類之 1	國有林事業區
1065	121.781924	24.362094	海洋資源地區第 1 類之 1	國有林事業區
1066	121.781945	24.362111	海洋資源地區第 1 類之 1	國有林事業區
1067	121.781989	24.362154	海洋資源地區第 1 類之 1	國有林事業區
1068	121.781991	24.362212	海洋資源地區第 1 類之 1	國有林事業區
1069	121.781991	24.362228	海洋資源地區第 1 類之 1	國有林事業區
1070	121.781991	24.362230	海洋資源地區第 1 類之 1	國有林事業區
1071	121.781993	24.362158	海洋資源地區第 1 類之 1	國有林事業區
1072	121.781996	24.362164	海洋資源地區第 1 類之 1	國有林事業區
1073	121.781997	24.362166	海洋資源地區第 1 類之 1	國有林事業區
1074	121.781998	24.362169	海洋資源地區第 1 類之 1	國有林事業區
1075	121.781998	24.362177	海洋資源地區第 1 類之 1	國有林事業區
1076	121.781998	24.362174	海洋資源地區第 1 類之 1	國有林事業區
1077	121.782156	24.362581	海洋資源地區第 1 類之 1	國有林事業區

海洋資源地區-參考坐標 WGS84

編號	X 坐標	Y 坐標	國土功能分區	備註
1078	121.782187	24.362633	海洋資源地區第 1 類之 1	國有林事業區
1079	121.782277	24.362742	海洋資源地區第 1 類之 1	國有林事業區
1080	121.782286	24.362753	海洋資源地區第 1 類之 1	國有林事業區
1081	121.782416	24.362851	海洋資源地區第 1 類之 1	國有林事業區
1082	121.782428	24.362854	海洋資源地區第 1 類之 1	國有林事業區
1083	121.782443	24.362854	海洋資源地區第 1 類之 1	國有林事業區
1084	121.782488	24.362845	海洋資源地區第 1 類之 1	國有林事業區
1085	121.782499	24.362845	海洋資源地區第 1 類之 1	國有林事業區
1086	121.782513	24.362849	海洋資源地區第 1 類之 1	國有林事業區
1087	121.782532	24.362855	海洋資源地區第 1 類之 1	國有林事業區
1088	121.782556	24.362867	海洋資源地區第 1 類之 1	國有林事業區
1089	121.782571	24.362878	海洋資源地區第 1 類之 1	國有林事業區
1090	121.782629	24.362937	海洋資源地區第 1 類之 1	國有林事業區
1091	121.782638	24.362948	海洋資源地區第 1 類之 1	國有林事業區
1092	121.782330	24.362799	海洋資源地區第 1 類之 1	國有林事業區
1093	121.782345	24.362813	海洋資源地區第 1 類之 1	國有林事業區
1094	121.782361	24.362824	海洋資源地區第 1 類之 1	國有林事業區
1095	121.782395	24.362840	海洋資源地區第 1 類之 1	國有林事業區
1096	121.782619	24.363149	海洋資源地區第 1 類之 1	國有林事業區
1097	121.782622	24.363184	海洋資源地區第 1 類之 1	國有林事業區
1098	121.782622	24.363104	海洋資源地區第 1 類之 1	國有林事業區
1099	121.782627	24.363088	海洋資源地區第 1 類之 1	國有林事業區
1100	121.782642	24.362960	海洋資源地區第 1 類之 1	國有林事業區
1101	121.782644	24.363045	海洋資源地區第 1 類之 1	國有林事業區
1102	121.782650	24.363024	海洋資源地區第 1 類之 1	國有林事業區
1103	121.782651	24.363008	海洋資源地區第 1 類之 1	國有林事業區
1104	121.782639	24.363306	海洋資源地區第 1 類之 1	國有林事業區
1105	121.782654	24.363381	海洋資源地區第 1 類之 1	國有林事業區
1106	121.782662	24.363403	海洋資源地區第 1 類之 1	國有林事業區
1107	121.782681	24.363445	海洋資源地區第 1 類之 1	國有林事業區
1108	121.782685	24.363465	海洋資源地區第 1 類之 1	國有林事業區
1109	121.782697	24.363556	海洋資源地區第 1 類之 1	國有林事業區
1110	121.782712	24.363645	海洋資源地區第 1 類之 1	國有林事業區
1111	121.782732	24.363769	海洋資源地區第 1 類之 1	國有林事業區
1112	121.782752	24.363940	海洋資源地區第 1 類之 1	國有林事業區
1113	121.782771	24.364085	海洋資源地區第 1 類之 1	國有林事業區
1114	121.782784	24.364211	海洋資源地區第 1 類之 1	國有林事業區
1115	121.782793	24.364292	海洋資源地區第 1 類之 1	國有林事業區
1116	121.782798	24.364317	海洋資源地區第 1 類之 1	國有林事業區
1117	121.782806	24.364336	海洋資源地區第 1 類之 1	國有林事業區
1118	121.782848	24.364407	海洋資源地區第 1 類之 1	國有林事業區
1119	121.782856	24.364441	海洋資源地區第 1 類之 1	國有林事業區
1120	121.782866	24.364496	海洋資源地區第 1 類之 1	國有林事業區
1121	121.783518	24.367041	海洋資源地區第 1 類之 1	國有林事業區
1122	121.783564	24.367110	海洋資源地區第 1 類之 1	國有林事業區
1123	121.783655	24.367175	海洋資源地區第 1 類之 1	國有林事業區
1124	121.783759	24.367273	海洋資源地區第 1 類之 1	國有林事業區

海洋資源地區-參考坐標 WGS84

編號	X 坐標	Y 坐標	國土功能分區	備註
1125	121.783772	24.367286	海洋資源地區第 1 類之 1	國有林事業區
1126	121.783858	24.367386	海洋資源地區第 1 類之 1	國有林事業區
1127	121.783927	24.367444	海洋資源地區第 1 類之 1	國有林事業區
1128	121.783976	24.367495	海洋資源地區第 1 類之 1	國有林事業區
1129	121.783999	24.367521	海洋資源地區第 1 類之 1	國有林事業區
1130	121.784021	24.367582	海洋資源地區第 1 類之 1	國有林事業區
1131	121.784021	24.367547	海洋資源地區第 1 類之 1	國有林事業區
1132	121.784031	24.367588	海洋資源地區第 1 類之 1	國有林事業區
1133	121.784072	24.367591	海洋資源地區第 1 類之 1	國有林事業區
1134	121.784105	24.367634	海洋資源地區第 1 類之 1	國有林事業區
1135	121.784150	24.367672	海洋資源地區第 1 類之 1	國有林事業區
1136	121.784220	24.367732	海洋資源地區第 1 類之 1	國有林事業區
1137	121.784281	24.367771	海洋資源地區第 1 類之 1	國有林事業區
1138	121.784319	24.367825	海洋資源地區第 1 類之 1	國有林事業區
1139	121.784324	24.367832	海洋資源地區第 1 類之 1	國有林事業區
1140	121.784346	24.367936	海洋資源地區第 1 類之 1	國有林事業區
1141	121.784369	24.368023	海洋資源地區第 1 類之 1	國有林事業區
1142	121.784796	24.370026	海洋資源地區第 1 類之 1	國有林事業區
1143	121.784838	24.370110	海洋資源地區第 1 類之 1	國有林事業區
1144	121.784924	24.370329	海洋資源地區第 1 類之 1	國有林事業區
1145	121.785016	24.370477	海洋資源地區第 1 類之 1	國有林事業區
1146	121.785133	24.370620	海洋資源地區第 1 類之 1	國有林事業區
1147	121.785212	24.370786	海洋資源地區第 1 類之 1	國有林事業區
1148	121.785310	24.370946	海洋資源地區第 1 類之 1	國有林事業區
1149	121.785448	24.371141	海洋資源地區第 1 類之 1	國有林事業區
1150	121.785527	24.371289	海洋資源地區第 1 類之 1	國有林事業區
1151	121.785598	24.371325	海洋資源地區第 1 類之 1	國有林事業區
1152	121.785703	24.371347	海洋資源地區第 1 類之 1	國有林事業區
1153	121.785813	24.371419	海洋資源地區第 1 類之 1	國有林事業區
1154	121.785840	24.371573	海洋資源地區第 1 類之 1	國有林事業區
1155	121.785840	24.371633	海洋資源地區第 1 類之 1	國有林事業區
1156	121.785846	24.371508	海洋資源地區第 1 類之 1	國有林事業區
1157	121.785841	24.371734	海洋資源地區第 1 類之 1	國有林事業區
1158	121.785899	24.371787	海洋資源地區第 1 類之 1	國有林事業區
1159	121.786062	24.371899	海洋資源地區第 1 類之 1	國有林事業區
1160	121.786167	24.372017	海洋資源地區第 1 類之 1	國有林事業區
1161	121.786304	24.372159	海洋資源地區第 1 類之 1	國有林事業區
1162	121.786337	24.372266	海洋資源地區第 1 類之 1	國有林事業區
1163	121.786402	24.372301	海洋資源地區第 1 類之 1	國有林事業區
1164	121.786441	24.372319	海洋資源地區第 1 類之 1	國有林事業區
1165	121.786461	24.372319	海洋資源地區第 1 類之 1	國有林事業區
1166	121.786493	24.372307	海洋資源地區第 1 類之 1	國有林事業區
1167	121.786532	24.372301	海洋資源地區第 1 類之 1	國有林事業區
1168	121.786597	24.372294	海洋資源地區第 1 類之 1	國有林事業區
1169	121.786623	24.372460	海洋資源地區第 1 類之 1	國有林事業區
1170	121.786623	24.372306	海洋資源地區第 1 類之 1	國有林事業區
1171	121.786634	24.372394	海洋資源地區第 1 類之 1	國有林事業區

海洋資源地區-參考坐標 WGS84

編號	X 坐標	Y 坐標	國土功能分區	備註
1172	121.786637	24.372359	海洋資源地區第 1 類之 1	國有林事業區
1173	121.786642	24.372324	海洋資源地區第 1 類之 1	國有林事業區
1174	121.786647	24.372543	海洋資源地區第 1 類之 1	國有林事業區
1175	121.786667	24.372592	海洋資源地區第 1 類之 1	國有林事業區
1176	121.786700	24.372602	海洋資源地區第 1 類之 1	國有林事業區
1177	121.786731	24.372606	海洋資源地區第 1 類之 1	國有林事業區
1178	121.786778	24.372638	海洋資源地區第 1 類之 1	國有林事業區
1179	121.786817	24.372684	海洋資源地區第 1 類之 1	國有林事業區
1180	121.786849	24.372721	海洋資源地區第 1 類之 1	國有林事業區
1181	121.786926	24.372795	海洋資源地區第 1 類之 1	國有林事業區
1182	121.786988	24.372838	海洋資源地區第 1 類之 1	國有林事業區
1183	121.787003	24.372848	海洋資源地區第 1 類之 1	國有林事業區
1184	121.787088	24.372925	海洋資源地區第 1 類之 1	國有林事業區
1185	121.787128	24.373008	海洋資源地區第 1 類之 1	國有林事業區
1186	121.787153	24.373100	海洋資源地區第 1 類之 1	國有林事業區
1187	121.787179	24.373201	海洋資源地區第 1 類之 1	國有林事業區
1188	121.787212	24.373290	海洋資源地區第 1 類之 1	國有林事業區
1189	121.787233	24.373333	海洋資源地區第 1 類之 1	國有林事業區
1190	121.787255	24.373380	海洋資源地區第 1 類之 1	國有林事業區
1191	121.787284	24.373439	海洋資源地區第 1 類之 1	國有林事業區
1192	121.787403	24.374388	海洋資源地區第 1 類之 1	國有林事業區
1193	121.787408	24.374373	海洋資源地區第 1 類之 1	國有林事業區
1194	121.787384	24.374464	海洋資源地區第 1 類之 1	國有林事業區
1195	121.787414	24.374590	海洋資源地區第 1 類之 1	國有林事業區
1196	121.787415	24.374683	海洋資源地區第 1 類之 1	國有林事業區
1197	121.787415	24.374777	海洋資源地區第 1 類之 1	國有林事業區
1198	121.787416	24.374803	海洋資源地區第 1 類之 1	國有林事業區
1199	121.787421	24.374907	海洋資源地區第 1 類之 1	國有林事業區
1200	121.787490	24.375064	海洋資源地區第 1 類之 1	國有林事業區
1201	121.787500	24.375122	海洋資源地區第 1 類之 1	國有林事業區
1202	121.787534	24.375161	海洋資源地區第 1 類之 1	國有林事業區
1203	121.787405	24.376032	海洋資源地區第 1 類之 1	國有林事業區
1204	121.787415	24.376028	海洋資源地區第 1 類之 1	國有林事業區
1205	121.787423	24.375995	海洋資源地區第 1 類之 1	國有林事業區
1206	121.787423	24.376026	海洋資源地區第 1 類之 1	國有林事業區
1207	121.787411	24.375962	海洋資源地區第 1 類之 1	國有林事業區
1208	121.787419	24.375983	海洋資源地區第 1 類之 1	國有林事業區
1209	121.787674	24.383557	海洋資源地區第 1 類之 1	國有林事業區
1210	121.787724	24.383687	海洋資源地區第 1 類之 1	國有林事業區
1211	121.787764	24.383852	海洋資源地區第 1 類之 1	國有林事業區
1212	121.787775	24.383986	海洋資源地區第 1 類之 1	國有林事業區
1213	121.787829	24.384107	海洋資源地區第 1 類之 1	國有林事業區
1214	121.787859	24.384165	海洋資源地區第 1 類之 1	國有林事業區
1215	121.787875	24.384322	海洋資源地區第 1 類之 1	國有林事業區
1216	121.787560	24.383137	海洋資源地區第 1 類之 1	國有林事業區
1217	121.787570	24.383200	海洋資源地區第 1 類之 1	國有林事業區
1218	121.787590	24.383298	海洋資源地區第 1 類之 1	國有林事業區

海洋資源地區-參考坐標 WGS84

編號	X 坐標	Y 坐標	國土功能分區	備註
1219	121.787639	24.383419	海洋資源地區第 1 類之 1	國有林事業區
1220	121.787673	24.383551	海洋資源地區第 1 類之 1	國有林事業區
1221	121.787877	24.384689	海洋資源地區第 1 類之 1	國有林事業區
1222	121.787887	24.384747	海洋資源地區第 1 類之 1	國有林事業區
1223	121.787895	24.384509	海洋資源地區第 1 類之 1	國有林事業區
1224	121.787896	24.384594	海洋資源地區第 1 類之 1	國有林事業區
1225	121.787922	24.384827	海洋資源地區第 1 類之 1	國有林事業區
1226	121.787966	24.384930	海洋資源地區第 1 類之 1	國有林事業區
1227	121.788006	24.385028	海洋資源地區第 1 類之 1	國有林事業區
1228	121.788017	24.385176	海洋資源地區第 1 類之 1	國有林事業區
1229	121.788032	24.385256	海洋資源地區第 1 類之 1	國有林事業區
1230	121.788066	24.385332	海洋資源地區第 1 類之 1	國有林事業區
1231	121.788107	24.385542	海洋資源地區第 1 類之 1	國有林事業區
1232	121.788108	24.385757	海洋資源地區第 1 類之 1	國有林事業區
1233	121.788119	24.385891	海洋資源地區第 1 類之 1	國有林事業區
1234	121.788129	24.386012	海洋資源地區第 1 類之 1	國有林事業區
1235	121.788164	24.386101	海洋資源地區第 1 類之 1	國有林事業區
1236	121.788179	24.386217	海洋資源地區第 1 類之 1	國有林事業區
1237	121.788180	24.386329	海洋資源地區第 1 類之 1	國有林事業區
1238	121.788205	24.386405	海洋資源地區第 1 類之 1	國有林事業區
1239	121.788211	24.386517	海洋資源地區第 1 類之 1	國有林事業區
1240	121.788245	24.386638	海洋資源地區第 1 類之 1	國有林事業區
1241	121.788271	24.386754	海洋資源地區第 1 類之 1	國有林事業區
1242	121.788301	24.386848	海洋資源地區第 1 類之 1	國有林事業區
1243	121.788350	24.386951	海洋資源地區第 1 類之 1	國有林事業區
1244	121.788325	24.387613	海洋資源地區第 1 類之 1	國有林事業區
1245	121.788348	24.387492	海洋資源地區第 1 類之 1	國有林事業區
1246	121.788371	24.387125	海洋資源地區第 1 類之 1	國有林事業區
1247	121.788376	24.387210	海洋資源地區第 1 類之 1	國有林事業區
1248	121.788311	24.387761	海洋資源地區第 1 類之 1	國有林事業區
1249	121.788312	24.387864	海洋資源地區第 1 類之 1	國有林事業區
1250	121.788337	24.387989	海洋資源地區第 1 類之 1	國有林事業區
1251	121.788367	24.388119	海洋資源地區第 1 類之 1	國有林事業區
1252	121.788412	24.388244	海洋資源地區第 1 類之 1	國有林事業區
1253	121.788390	24.388642	海洋資源地區第 1 類之 1	國有林事業區
1254	121.788394	24.388494	海洋資源地區第 1 類之 1	國有林事業區
1255	121.788398	24.388400	海洋資源地區第 1 類之 1	國有林事業區
1256	121.788406	24.388817	海洋資源地區第 1 類之 1	國有林事業區
1257	121.788451	24.389027	海洋資源地區第 1 類之 1	國有林事業區
1258	121.788501	24.389246	海洋資源地區第 1 類之 1	國有林事業區
1259	121.788525	24.389411	海洋資源地區第 1 類之 1	國有林事業區
1260	121.788526	24.390172	海洋資源地區第 1 類之 1	國有林事業區
1261	121.788527	24.390288	海洋資源地區第 1 類之 1	國有林事業區
1262	121.788530	24.390101	海洋資源地區第 1 類之 1	國有林事業區
1263	121.788425	24.391139	海洋資源地區第 1 類之 1	國有林事業區
1264	121.788448	24.390960	海洋資源地區第 1 類之 1	國有林事業區
1265	121.788467	24.390839	海洋資源地區第 1 類之 1	國有林事業區

海洋資源地區-參考坐標 WGS84

編號	X 坐標	Y 坐標	國土功能分區	備註
1266	121.788471	24.390718	海洋資源地區第 1 類之 1	國有林事業區
1267	121.788509	24.390539	海洋資源地區第 1 類之 1	國有林事業區
1268	121.788424	24.391770	海洋資源地區第 1 類之 1	國有林事業區
1269	121.788435	24.391949	海洋資源地區第 1 類之 1	國有林事業區
1270	121.788435	24.392052	海洋資源地區第 1 類之 1	國有林事業區
1271	121.788452	24.391600	海洋資源地區第 1 類之 1	國有林事業區
1272	121.788455	24.391336	海洋資源地區第 1 類之 1	國有林事業區
1273	121.788456	24.391493	海洋資源地區第 1 類之 1	國有林事業區
1274	121.788453	24.392616	海洋資源地區第 1 類之 1	國有林事業區
1275	121.788466	24.393055	海洋資源地區第 1 類之 1	國有林事業區
1276	121.788471	24.393176	海洋資源地區第 1 類之 1	國有林事業區
1277	121.788467	24.392428	海洋資源地區第 1 類之 1	國有林事業區
1278	121.788472	24.393193	海洋資源地區第 1 類之 1	國有林事業區
1279	121.788471	24.392294	海洋資源地區第 1 類之 1	國有林事業區
1280	121.788492	24.393269	海洋資源地區第 1 類之 1	國有林事業區
1281	121.788425	24.392751	海洋資源地區第 1 類之 1	國有林事業區
1282	121.788426	24.392889	海洋資源地區第 1 類之 1	國有林事業區
1283	121.788425	24.392748	海洋資源地區第 1 類之 1	國有林事業區
1284	121.788429	24.392903	海洋資源地區第 1 類之 1	國有林事業區
1285	121.788451	24.392161	海洋資源地區第 1 類之 1	國有林事業區
1286	121.788518	24.393551	海洋資源地區第 1 類之 1	國有林事業區
1287	121.788522	24.393426	海洋資源地區第 1 類之 1	國有林事業區
1288	121.788537	24.394330	海洋資源地區第 1 類之 1	國有林事業區
1289	121.788533	24.393694	海洋資源地區第 1 類之 1	國有林事業區
1290	121.788548	24.394486	海洋資源地區第 1 類之 1	國有林事業區
1291	121.788551	24.394200	海洋資源地區第 1 類之 1	國有林事業區
1292	121.788559	24.393896	海洋資源地區第 1 類之 1	國有林事業區
1293	121.788570	24.394066	海洋資源地區第 1 類之 1	國有林事業區
1294	121.788573	24.394549	海洋資源地區第 1 類之 1	國有林事業區
1295	121.788617	24.394652	海洋資源地區第 1 類之 1	國有林事業區
1296	121.788623	24.394817	海洋資源地區第 1 類之 1	國有林事業區
1297	121.788629	24.394987	海洋資源地區第 1 類之 1	國有林事業區
1298	121.788640	24.395166	海洋資源地區第 1 類之 1	國有林事業區
1299	121.788680	24.395327	海洋資源地區第 1 類之 1	國有林事業區
1300	121.788696	24.395488	海洋資源地區第 1 類之 1	國有林事業區
1301	121.788721	24.395609	海洋資源地區第 1 類之 1	國有林事業區
1302	121.788741	24.395676	海洋資源地區第 1 類之 1	國有林事業區
1303	121.788757	24.395815	海洋資源地區第 1 類之 1	國有林事業區
1304	121.788772	24.395894	海洋資源地區第 1 類之 1	國有林事業區
1305	121.788934	24.397070	海洋資源地區第 1 類之 1	國有林事業區
1306	121.788921	24.397979	海洋資源地區第 1 類之 1	國有林事業區
1307	121.788931	24.397165	海洋資源地區第 1 類之 1	國有林事業區
1308	121.788933	24.397088	海洋資源地區第 1 類之 1	國有林事業區
1309	121.788953	24.397721	海洋資源地區第 1 類之 1	國有林事業區
1310	121.788962	24.397287	海洋資源地區第 1 類之 1	國有林事業區
1311	121.788972	24.397467	海洋資源地區第 1 類之 1	國有林事業區
1312	121.788973	24.397581	海洋資源地區第 1 類之 1	國有林事業區

海洋資源地區-參考坐標 WGS84

編號	X 坐標	Y 坐標	國土功能分區	備註
1313	121.791399	24.410611	海洋資源地區第 1 類之 1	國有林事業區
1314	121.791430	24.410700	海洋資源地區第 1 類之 1	國有林事業區
1315	121.791480	24.410906	海洋資源地區第 1 類之 1	國有林事業區
1316	121.791515	24.411071	海洋資源地區第 1 類之 1	國有林事業區
1317	121.791560	24.411224	海洋資源地區第 1 類之 1	國有林事業區
1318	121.791588	24.411354	海洋資源地區第 1 類之 1	國有林事業區
1319	121.791608	24.411490	海洋資源地區第 1 類之 1	國有林事業區
1320	121.791629	24.411664	海洋資源地區第 1 類之 1	國有林事業區
1321	121.791682	24.411962	海洋資源地區第 1 類之 1	國有林事業區
1322	121.791672	24.411792	海洋資源地區第 1 類之 1	國有林事業區
1323	121.791672	24.411806	海洋資源地區第 1 類之 1	國有林事業區
1324	121.791699	24.412116	海洋資源地區第 1 類之 1	國有林事業區
1325	121.791706	24.412187	海洋資源地區第 1 類之 1	國有林事業區
1326	121.791725	24.412364	海洋資源地區第 1 類之 1	國有林事業區
1327	121.791738	24.412583	海洋資源地區第 1 類之 1	國有林事業區
1328	121.791778	24.412749	海洋資源地區第 1 類之 1	國有林事業區
1329	121.791810	24.412941	海洋資源地區第 1 類之 1	國有林事業區
1330	121.791845	24.413106	海洋資源地區第 1 類之 1	國有林事業區
1331	121.791891	24.413278	海洋資源地區第 1 類之 1	國有林事業區
1332	121.791947	24.413445	海洋資源地區第 1 類之 1	國有林事業區
1333	121.791975	24.413584	海洋資源地區第 1 類之 1	國有林事業區
1334	121.792030	24.413800	海洋資源地區第 1 類之 1	國有林事業區
1335	121.792075	24.413937	海洋資源地區第 1 類之 1	國有林事業區
1336	121.792124	24.414147	海洋資源地區第 1 類之 1	國有林事業區
1337	121.792135	24.414287	海洋資源地區第 1 類之 1	國有林事業區
1338	121.792140	24.414354	海洋資源地區第 1 類之 1	國有林事業區
1339	121.792571	24.415521	海洋資源地區第 1 類之 1	國有林事業區
1340	121.792627	24.415644	海洋資源地區第 1 類之 1	國有林事業區
1341	121.792700	24.415828	海洋資源地區第 1 類之 1	國有林事業區
1342	121.792780	24.416009	海洋資源地區第 1 類之 1	國有林事業區
1343	121.792849	24.416168	海洋資源地區第 1 類之 1	國有林事業區
1344	121.792913	24.416297	海洋資源地區第 1 類之 1	國有林事業區
1345	121.792979	24.416471	海洋資源地區第 1 類之 1	國有林事業區
1346	121.792984	24.416489	海洋資源地區第 1 類之 1	國有林事業區
1347	121.796275	24.424894	海洋資源地區第 1 類之 1	國有林事業區
1348	121.796309	24.424968	海洋資源地區第 1 類之 1	國有林事業區
1349	121.796347	24.425069	海洋資源地區第 1 類之 1	國有林事業區
1350	121.796370	24.425130	海洋資源地區第 1 類之 1	國有林事業區
1351	121.796394	24.425194	海洋資源地區第 1 類之 1	國有林事業區
1352	121.796420	24.425267	海洋資源地區第 1 類之 1	國有林事業區
1353	121.796450	24.425373	海洋資源地區第 1 類之 1	國有林事業區
1354	121.796490	24.425479	海洋資源地區第 1 類之 1	國有林事業區
1355	121.796559	24.425657	海洋資源地區第 1 類之 1	國有林事業區
1356	121.796592	24.425706	海洋資源地區第 1 類之 1	國有林事業區
1357	121.796634	24.425797	海洋資源地區第 1 類之 1	國有林事業區
1358	121.796667	24.425848	海洋資源地區第 1 類之 1	國有林事業區
1359	121.796726	24.425960	海洋資源地區第 1 類之 1	國有林事業區

海洋資源地區-參考坐標 WGS84

編號	X 坐標	Y 坐標	國土功能分區	備註
1360	121.796781	24.426063	海洋資源地區第 1 類之 1	國有林事業區
1361	121.796854	24.426203	海洋資源地區第 1 類之 1	國有林事業區
1362	121.796882	24.426258	海洋資源地區第 1 類之 1	國有林事業區
1363	121.819331	24.453832	海洋資源地區第 1 類之 1	國有林事業區
1364	121.819344	24.453834	海洋資源地區第 1 類之 1	國有林事業區
1365	121.820186	24.453997	海洋資源地區第 1 類之 1	國有林事業區
1366	121.819912	24.453932	海洋資源地區第 1 類之 1	國有林事業區
1367	121.820636	24.454064	海洋資源地區第 1 類之 1	國有林事業區
1368	121.820714	24.454108	海洋資源地區第 1 類之 1	國有林事業區
1369	121.820723	24.454086	海洋資源地區第 1 類之 1	國有林事業區
1370	121.820757	24.454115	海洋資源地區第 1 類之 1	國有林事業區
1371	121.820768	24.454123	海洋資源地區第 1 類之 1	國有林事業區
1372	121.820799	24.454170	海洋資源地區第 1 類之 1	國有林事業區
1373	121.820859	24.454226	海洋資源地區第 1 類之 1	國有林事業區
1374	121.820854	24.454215	海洋資源地區第 1 類之 1	國有林事業區
1375	121.821054	24.454577	海洋資源地區第 1 類之 1	國有林事業區
1376	121.821054	24.454580	海洋資源地區第 1 類之 1	國有林事業區
1377	121.821160	24.455039	海洋資源地區第 1 類之 1	國有林事業區
1378	121.821159	24.455033	海洋資源地區第 1 類之 1	國有林事業區
1379	121.821267	24.455194	海洋資源地區第 1 類之 1	國有林事業區
1380	121.821297	24.455239	海洋資源地區第 1 類之 1	國有林事業區
1381	121.821319	24.455272	海洋資源地區第 1 類之 1	國有林事業區
1382	121.821417	24.455416	海洋資源地區第 1 類之 1	國有林事業區
1383	121.821381	24.455347	海洋資源地區第 1 類之 1	國有林事業區
1384	121.821382	24.455350	海洋資源地區第 1 類之 1	國有林事業區
1385	121.821477	24.455506	海洋資源地區第 1 類之 1	國有林事業區
1386	121.821506	24.455549	海洋資源地區第 1 類之 1	國有林事業區
1387	121.821507	24.455553	海洋資源地區第 1 類之 1	國有林事業區
1388	121.821522	24.455620	海洋資源地區第 1 類之 1	國有林事業區
1389	121.821538	24.455652	海洋資源地區第 1 類之 1	國有林事業區
1390	121.821541	24.455717	海洋資源地區第 1 類之 1	國有林事業區
1391	121.821588	24.455960	海洋資源地區第 1 類之 1	國有林事業區
1392	121.821601	24.456028	海洋資源地區第 1 類之 1	國有林事業區
1393	121.821626	24.456061	海洋資源地區第 1 類之 1	國有林事業區
1394	121.821516	24.456480	海洋資源地區第 1 類之 1	國有林事業區
1395	121.821435	24.456586	海洋資源地區第 1 類之 1	國有林事業區
1396	121.821525	24.456635	海洋資源地區第 1 類之 1	國有林事業區
1397	121.821314	24.456860	海洋資源地區第 1 類之 1	國有林事業區
1398	121.820975	24.457160	海洋資源地區第 1 類之 1	國有林事業區
1399	121.821026	24.457116	海洋資源地區第 1 類之 1	國有林事業區
1400	121.821066	24.457064	海洋資源地區第 1 類之 1	國有林事業區
1401	121.821003	24.457217	海洋資源地區第 1 類之 1	國有林事業區
1402	121.820785	24.457545	海洋資源地區第 1 類之 1	國有林事業區
1403	121.820358	24.457947	海洋資源地區第 1 類之 1	國有林事業區
1404	121.820523	24.457778	海洋資源地區第 1 類之 1	國有林事業區
1405	121.820200	24.458091	海洋資源地區第 1 類之 1	國有林事業區
1406	121.819979	24.458498	海洋資源地區第 1 類之 1	國有林事業區

海洋資源地區-參考坐標 WGS84

編號	X 坐標	Y 坐標	國土功能分區	備註
1407	121.819998	24.458435	海洋資源地區第 1 類之 1	國有林事業區
1408	121.820078	24.458246	海洋資源地區第 1 類之 1	國有林事業區
1409	121.822899	24.463308	海洋資源地區第 1 類之 1	國有林事業區
1410	121.822958	24.463313	海洋資源地區第 1 類之 1	國有林事業區
1411	121.823256	24.463608	海洋資源地區第 1 類之 1	國有林事業區
1412	121.823341	24.463692	海洋資源地區第 1 類之 1	國有林事業區
1413	121.825509	24.465382	海洋資源地區第 1 類之 1	國有林事業區
1414	121.826943	24.465646	海洋資源地區第 1 類之 1	國有林事業區
1415	121.827007	24.465705	海洋資源地區第 1 類之 1	國有林事業區
1416	121.827582	24.466239	海洋資源地區第 1 類之 1	國有林事業區
1417	121.827709	24.466357	海洋資源地區第 1 類之 1	國有林事業區
1418	121.833001	24.468883	海洋資源地區第 1 類之 1	國有林事業區
1419	121.833056	24.468991	海洋資源地區第 1 類之 1	國有林事業區
1420	121.833250	24.469293	海洋資源地區第 1 類之 1	國有林事業區
1421	121.833479	24.469631	海洋資源地區第 1 類之 1	國有林事業區
1422	121.833646	24.469855	海洋資源地區第 1 類之 1	國有林事業區
1423	121.833978	24.470149	海洋資源地區第 1 類之 1	國有林事業區
1424	121.834423	24.470524	海洋資源地區第 1 類之 1	國有林事業區
1425	121.834612	24.470597	海洋資源地區第 1 類之 1	國有林事業區
1426	121.838178	24.504322	海洋資源地區第 1 類之 1	國有林事業區
1427	121.838191	24.504583	海洋資源地區第 1 類之 1	國有林事業區
1428	121.838176	24.504985	海洋資源地區第 1 類之 1	國有林事業區
1429	121.838178	24.504973	海洋資源地區第 1 類之 1	國有林事業區
1430	121.843648	24.521281	海洋資源地區第 1 類之 1	國有林事業區
1431	121.843679	24.521277	海洋資源地區第 1 類之 1	國有林事業區
1432	121.843712	24.521283	海洋資源地區第 1 類之 1	國有林事業區
1433	121.843791	24.521350	海洋資源地區第 1 類之 1	國有林事業區
1434	121.846887	24.522102	海洋資源地區第 1 類之 1	國有林事業區
1435	121.847723	24.522154	海洋資源地區第 1 類之 1	國有林事業區
1436	121.859418	24.526849	海洋資源地區第 1 類之 1	國有林事業區
1437	121.859822	24.526997	海洋資源地區第 1 類之 1	國有林事業區
1438	121.860474	24.527356	海洋資源地區第 1 類之 1	國有林事業區
1439	121.862395	24.528092	海洋資源地區第 1 類之 1	國有林事業區
1440	121.863301	24.528171	海洋資源地區第 1 類之 1	國有林事業區
1441	121.863470	24.528161	海洋資源地區第 1 類之 1	國有林事業區
1442	121.863776	24.528058	海洋資源地區第 1 類之 1	國有林事業區
1443	121.864119	24.528080	海洋資源地區第 1 類之 1	國有林事業區
1444	121.865409	24.527614	海洋資源地區第 1 類之 1	國有林事業區
1445	121.865798	24.527635	海洋資源地區第 1 類之 1	國有林事業區
1446	121.865338	24.527418	海洋資源地區第 1 類之 1	國有林事業區
1447	121.865625	24.527521	海洋資源地區第 1 類之 1	國有林事業區
1448	121.865702	24.527499	海洋資源地區第 1 類之 1	國有林事業區
1449	121.865742	24.527496	海洋資源地區第 1 類之 1	國有林事業區
1450	121.865768	24.527893	海洋資源地區第 1 類之 1	國有林事業區
1451	121.865802	24.527642	海洋資源地區第 1 類之 1	國有林事業區
1452	121.865862	24.527627	海洋資源地區第 1 類之 1	國有林事業區
1453	121.865967	24.527574	海洋資源地區第 1 類之 1	國有林事業區

海洋資源地區-參考坐標 WGS84

編號	X 坐標	Y 坐標	國土功能分區	備註
1454	121.865898	24.527951	海洋資源地區第 1 類之 1	國有林事業區
1455	121.866108	24.527949	海洋資源地區第 1 類之 1	國有林事業區
1456	121.866142	24.527948	海洋資源地區第 1 類之 1	國有林事業區
1457	121.866249	24.527870	海洋資源地區第 1 類之 1	國有林事業區
1458	121.866375	24.528027	海洋資源地區第 1 類之 1	國有林事業區
1459	121.866565	24.528245	海洋資源地區第 1 類之 1	國有林事業區
1460	121.866657	24.528313	海洋資源地區第 1 類之 1	國有林事業區
1461	121.866717	24.528357	海洋資源地區第 1 類之 1	國有林事業區
1462	121.867085	24.528369	海洋資源地區第 1 類之 1	國有林事業區
1463	121.867189	24.528225	海洋資源地區第 1 類之 1	國有林事業區
1464	121.867479	24.528293	海洋資源地區第 1 類之 1	國有林事業區
1465	121.867757	24.527993	海洋資源地區第 1 類之 1	國有林事業區
1466	121.867767	24.527969	海洋資源地區第 1 類之 1	國有林事業區
1467	121.867842	24.528180	海洋資源地區第 1 類之 1	國有林事業區
1468	121.867852	24.528190	海洋資源地區第 1 類之 1	國有林事業區
1469	121.867880	24.528138	海洋資源地區第 1 類之 1	國有林事業區
1470	121.867888	24.528188	海洋資源地區第 1 類之 1	國有林事業區
1471	121.868087	24.527925	海洋資源地區第 1 類之 1	國有林事業區
1472	121.868130	24.528114	海洋資源地區第 1 類之 1	國有林事業區
1473	121.868107	24.527889	海洋資源地區第 1 類之 1	國有林事業區
1474	121.868761	24.528163	海洋資源地區第 1 類之 1	國有林事業區
1475	121.868747	24.527967	海洋資源地區第 1 類之 1	國有林事業區
1476	121.868781	24.528162	海洋資源地區第 1 類之 1	國有林事業區
1477	121.868557	24.528236	海洋資源地區第 1 類之 1	國有林事業區
1478	121.868391	24.528052	海洋資源地區第 1 類之 1	國有林事業區
1479	121.868975	24.528184	海洋資源地區第 1 類之 1	國有林事業區
1480	121.869276	24.528218	海洋資源地區第 1 類之 1	國有林事業區
1481	121.869277	24.528218	海洋資源地區第 1 類之 1	國有林事業區
1482	121.869278	24.528216	海洋資源地區第 1 類之 1	國有林事業區
1483	121.869308	24.528123	海洋資源地區第 1 類之 1	國有林事業區
1484	121.869404	24.528130	海洋資源地區第 1 類之 1	國有林事業區
1485	121.869507	24.528246	海洋資源地區第 1 類之 1	國有林事業區
1486	121.869424	24.528133	海洋資源地區第 1 類之 1	國有林事業區
1487	121.869568	24.528153	海洋資源地區第 1 類之 1	國有林事業區
1488	121.869732	24.528328	海洋資源地區第 1 類之 1	國有林事業區
1489	121.869640	24.528573	海洋資源地區第 1 類之 1	國有林事業區
1490	121.869664	24.528568	海洋資源地區第 1 類之 1	國有林事業區
1491	121.869673	24.528265	海洋資源地區第 1 類之 1	國有林事業區
1492	121.869680	24.528510	海洋資源地區第 1 類之 1	國有林事業區
1493	121.869694	24.528461	海洋資源地區第 1 類之 1	國有林事業區
1494	121.869704	24.528473	海洋資源地區第 1 類之 1	國有林事業區
1495	121.869726	24.528351	海洋資源地區第 1 類之 1	國有林事業區
1496	121.869267	24.529150	海洋資源地區第 1 類之 1	國有林事業區
1497	121.869670	24.529693	海洋資源地區第 1 類之 1	國有林事業區
1498	121.869607	24.529607	海洋資源地區第 1 類之 1	國有林事業區
1499	121.869678	24.529706	海洋資源地區第 1 類之 1	國有林事業區
1500	121.870206	24.530418	海洋資源地區第 1 類之 1	國有林事業區

海洋資源地區-參考坐標 WGS84

編號	X 坐標	Y 坐標	國土功能分區	備註
1501	121.870707	24.530457	海洋資源地區第 1 類之 1	國有林事業區
1502	121.870001	24.530229	海洋資源地區第 1 類之 1	國有林事業區
1503	121.870087	24.530250	海洋資源地區第 1 類之 1	國有林事業區
1504	121.870352	24.530340	海洋資源地區第 1 類之 1	國有林事業區
1505	121.870601	24.530346	海洋資源地區第 1 類之 1	國有林事業區
1506	121.870689	24.530453	海洋資源地區第 1 類之 1	國有林事業區
1507	121.870713	24.530455	海洋資源地區第 1 類之 1	國有林事業區
1508	121.870729	24.530501	海洋資源地區第 1 類之 1	國有林事業區
1509	121.870761	24.530603	海洋資源地區第 1 類之 1	國有林事業區
1510	121.870781	24.530565	海洋資源地區第 1 類之 1	國有林事業區
1511	121.870802	24.530801	海洋資源地區第 1 類之 1	國有林事業區
1512	121.871787	24.531408	海洋資源地區第 1 類之 1	國有林事業區
1513	121.871842	24.531399	海洋資源地區第 1 類之 1	國有林事業區
1514	121.871025	24.530929	海洋資源地區第 1 類之 1	國有林事業區
1515	121.871420	24.530895	海洋資源地區第 1 類之 1	國有林事業區
1516	121.871448	24.531124	海洋資源地區第 1 類之 1	國有林事業區
1517	121.871453	24.531145	海洋資源地區第 1 類之 1	國有林事業區
1518	121.871549	24.531066	海洋資源地區第 1 類之 1	國有林事業區
1519	121.871615	24.531272	海洋資源地區第 1 類之 1	國有林事業區
1520	121.871916	24.531207	海洋資源地區第 1 類之 1	國有林事業區
1521	121.872208	24.531685	海洋資源地區第 1 類之 1	國有林事業區
1522	121.872257	24.531585	海洋資源地區第 1 類之 1	國有林事業區
1523	121.872292	24.531752	海洋資源地區第 1 類之 1	國有林事業區
1524	121.872257	24.532657	海洋資源地區第 1 類之 1	國有林事業區
1525	121.872501	24.533004	海洋資源地區第 1 類之 1	國有林事業區
1526	121.872519	24.533027	海洋資源地區第 1 類之 1	國有林事業區
1527	121.872520	24.533044	海洋資源地區第 1 類之 1	國有林事業區
1528	121.872552	24.533373	海洋資源地區第 1 類之 1	國有林事業區
1529	121.872612	24.533673	海洋資源地區第 1 類之 1	國有林事業區
1530	121.873024	24.533996	海洋資源地區第 1 類之 1	國有林事業區
1531	121.873491	24.534224	海洋資源地區第 1 類之 1	國有林事業區
1532	121.873348	24.534492	海洋資源地區第 1 類之 1	國有林事業區
1533	121.873542	24.534459	海洋資源地區第 1 類之 1	國有林事業區
1534	121.873562	24.534238	海洋資源地區第 1 類之 1	國有林事業區
1535	121.873607	24.534230	海洋資源地區第 1 類之 1	國有林事業區
1536	121.873610	24.534279	海洋資源地區第 1 類之 1	國有林事業區
1537	121.873615	24.534468	海洋資源地區第 1 類之 1	國有林事業區
1538	121.873619	24.534446	海洋資源地區第 1 類之 1	國有林事業區
1539	121.873393	24.534282	海洋資源地區第 1 類之 1	國有林事業區
1540	121.873519	24.534231	海洋資源地區第 1 類之 1	國有林事業區
1541	121.873524	24.534234	海洋資源地區第 1 類之 1	國有林事業區
1542	121.873532	24.534235	海洋資源地區第 1 類之 1	國有林事業區
1543	121.873589	24.534546	海洋資源地區第 1 類之 1	國有林事業區
1544	121.873609	24.534485	海洋資源地區第 1 類之 1	國有林事業區
1545	121.874520	24.534485	海洋資源地區第 1 類之 1	國有林事業區
1546	121.874580	24.534445	海洋資源地區第 1 類之 1	國有林事業區
1547	121.874711	24.534432	海洋資源地區第 1 類之 1	國有林事業區

海洋資源地區-參考坐標 WGS84

編號	X 坐標	Y 坐標	國土功能分區	備註
1548	121.874936	24.534297	海洋資源地區第 1 類之 1	國有林事業區
1549	121.874939	24.534298	海洋資源地區第 1 類之 1	國有林事業區
1550	121.874981	24.534298	海洋資源地區第 1 類之 1	國有林事業區
1551	121.875039	24.534280	海洋資源地區第 1 類之 1	國有林事業區
1552	121.875104	24.534234	海洋資源地區第 1 類之 1	國有林事業區
1553	121.875131	24.534204	海洋資源地區第 1 類之 1	國有林事業區
1554	121.875884	24.533795	海洋資源地區第 1 類之 1	國有林事業區
1555	121.876037	24.533776	海洋資源地區第 1 類之 1	國有林事業區
1556	121.876150	24.533764	海洋資源地區第 1 類之 1	國有林事業區
1557	121.876155	24.533762	海洋資源地區第 1 類之 1	國有林事業區
1558	121.876162	24.533667	海洋資源地區第 1 類之 1	國有林事業區
1559	121.876166	24.533671	海洋資源地區第 1 類之 1	國有林事業區
1560	121.876160	24.533990	海洋資源地區第 1 類之 1	國有林事業區
1561	121.876192	24.534258	海洋資源地區第 1 類之 1	國有林事業區
1562	121.875646	24.534718	海洋資源地區第 1 類之 1	國有林事業區
1563	121.875733	24.534739	海洋資源地區第 1 類之 1	國有林事業區
1564	121.875809	24.534645	海洋資源地區第 1 類之 1	國有林事業區
1565	121.876062	24.534617	海洋資源地區第 1 類之 1	國有林事業區
1566	121.876214	24.534441	海洋資源地區第 1 類之 1	國有林事業區
1567	121.875534	24.534698	海洋資源地區第 1 類之 1	國有林事業區
1568	121.875640	24.534717	海洋資源地區第 1 類之 1	國有林事業區
1569	121.875278	24.535166	海洋資源地區第 1 類之 1	國有林事業區
1570	121.875405	24.534935	海洋資源地區第 1 類之 1	國有林事業區
1571	121.875422	24.534904	海洋資源地區第 1 類之 1	國有林事業區
1572	121.875427	24.534938	海洋資源地區第 1 類之 1	國有林事業區
1573	121.875428	24.534892	海洋資源地區第 1 類之 1	國有林事業區
1574	121.873412	24.536261	海洋資源地區第 1 類之 1	國有林事業區
1575	121.873671	24.534829	海洋資源地區第 1 類之 1	國有林事業區
1576	121.873694	24.534834	海洋資源地區第 1 類之 1	國有林事業區
1577	121.873840	24.534860	海洋資源地區第 1 類之 1	國有林事業區
1578	121.873931	24.534877	海洋資源地區第 1 類之 1	國有林事業區
1579	121.873949	24.534865	海洋資源地區第 1 類之 1	國有林事業區
1580	121.873184	24.535850	海洋資源地區第 1 類之 1	國有林事業區
1581	121.873244	24.535959	海洋資源地區第 1 類之 1	國有林事業區
1582	121.873245	24.535960	海洋資源地區第 1 類之 1	國有林事業區
1583	121.873251	24.535965	海洋資源地區第 1 類之 1	國有林事業區
1584	121.873257	24.535970	海洋資源地區第 1 類之 1	國有林事業區
1585	121.873262	24.535976	海洋資源地區第 1 類之 1	國有林事業區
1586	121.873268	24.535982	海洋資源地區第 1 類之 1	國有林事業區
1587	121.873273	24.535988	海洋資源地區第 1 類之 1	國有林事業區
1588	121.873277	24.535995	海洋資源地區第 1 類之 1	國有林事業區
1589	121.873280	24.536000	海洋資源地區第 1 類之 1	國有林事業區
1590	121.873282	24.536006	海洋資源地區第 1 類之 1	國有林事業區
1591	121.873282	24.536028	海洋資源地區第 1 類之 1	國有林事業區
1592	121.873283	24.536020	海洋資源地區第 1 類之 1	國有林事業區
1593	121.873283	24.536012	海洋資源地區第 1 類之 1	國有林事業區
1594	121.872876	24.537073	海洋資源地區第 1 類之 1	國有林事業區

海洋資源地區-參考坐標 WGS84

編號	X 坐標	Y 坐標	國土功能分區	備註
1595	121.872684	24.538160	海洋資源地區第 1 類之 1	國有林事業區
1596	121.872499	24.538896	海洋資源地區第 1 類之 1	國有林事業區
1597	121.872452	24.539083	海洋資源地區第 1 類之 1	國有林事業區
1598	121.872496	24.538909	海洋資源地區第 1 類之 1	國有林事業區
1599	121.872549	24.538697	海洋資源地區第 1 類之 1	國有林事業區
1600	121.872389	24.539333	海洋資源地區第 1 類之 1	國有林事業區
1601	121.872291	24.539931	海洋資源地區第 1 類之 1	國有林事業區
1602	121.872308	24.539653	海洋資源地區第 1 類之 1	國有林事業區
1603	121.872243	24.540669	海洋資源地區第 1 類之 1	國有林事業區
1604	121.872263	24.541456	海洋資源地區第 1 類之 1	國有林事業區
1605	121.872266	24.541464	海洋資源地區第 1 類之 1	國有林事業區
1606	121.872269	24.541476	海洋資源地區第 1 類之 1	國有林事業區
1607	121.872273	24.541488	海洋資源地區第 1 類之 1	國有林事業區
1608	121.872277	24.541501	海洋資源地區第 1 類之 1	國有林事業區
1609	121.872280	24.541514	海洋資源地區第 1 類之 1	國有林事業區
1610	121.872283	24.541527	海洋資源地區第 1 類之 1	國有林事業區
1611	121.872286	24.541539	海洋資源地區第 1 類之 1	國有林事業區
1612	121.872288	24.541551	海洋資源地區第 1 類之 1	國有林事業區
1613	121.872290	24.541562	海洋資源地區第 1 類之 1	國有林事業區
1614	121.872291	24.541573	海洋資源地區第 1 類之 1	國有林事業區
1615	121.872293	24.541584	海洋資源地區第 1 類之 1	國有林事業區
1616	121.872294	24.541595	海洋資源地區第 1 類之 1	國有林事業區
1617	121.872295	24.541605	海洋資源地區第 1 類之 1	國有林事業區
1618	121.872295	24.541615	海洋資源地區第 1 類之 1	國有林事業區
1619	121.872296	24.541625	海洋資源地區第 1 類之 1	國有林事業區
1620	121.872296	24.541635	海洋資源地區第 1 類之 1	國有林事業區
1621	121.872297	24.541644	海洋資源地區第 1 類之 1	國有林事業區
1622	121.872297	24.541645	海洋資源地區第 1 類之 1	國有林事業區
1623	121.872297	24.541654	海洋資源地區第 1 類之 1	國有林事業區
1624	121.872298	24.541664	海洋資源地區第 1 類之 1	國有林事業區
1625	121.872298	24.541673	海洋資源地區第 1 類之 1	國有林事業區
1626	121.872299	24.541683	海洋資源地區第 1 類之 1	國有林事業區
1627	121.872299	24.541693	海洋資源地區第 1 類之 1	國有林事業區
1628	121.872300	24.541703	海洋資源地區第 1 類之 1	國有林事業區
1629	121.872301	24.541715	海洋資源地區第 1 類之 1	國有林事業區
1630	121.872302	24.541728	海洋資源地區第 1 類之 1	國有林事業區
1631	121.872303	24.541744	海洋資源地區第 1 類之 1	國有林事業區
1632	121.872304	24.541762	海洋資源地區第 1 類之 1	國有林事業區
1633	121.872306	24.541782	海洋資源地區第 1 類之 1	國有林事業區
1634	121.872308	24.541802	海洋資源地區第 1 類之 1	國有林事業區
1635	121.872309	24.541823	海洋資源地區第 1 類之 1	國有林事業區
1636	121.872311	24.541842	海洋資源地區第 1 類之 1	國有林事業區
1637	121.872313	24.541859	海洋資源地區第 1 類之 1	國有林事業區
1638	121.872314	24.541874	海洋資源地區第 1 類之 1	國有林事業區
1639	121.872316	24.541889	海洋資源地區第 1 類之 1	國有林事業區
1640	121.872317	24.541904	海洋資源地區第 1 類之 1	國有林事業區
1641	121.872319	24.541920	海洋資源地區第 1 類之 1	國有林事業區

海洋資源地區-參考坐標 WGS84

編號	X 坐標	Y 坐標	國土功能分區	備註
1642	121.872321	24.541938	海洋資源地區第 1 類之 1	國有林事業區
1643	121.872324	24.541957	海洋資源地區第 1 類之 1	國有林事業區
1644	121.872326	24.541977	海洋資源地區第 1 類之 1	國有林事業區
1645	121.872329	24.541995	海洋資源地區第 1 類之 1	國有林事業區
1646	121.872331	24.542013	海洋資源地區第 1 類之 1	國有林事業區
1647	121.872333	24.542028	海洋資源地區第 1 類之 1	國有林事業區
1648	121.872334	24.542042	海洋資源地區第 1 類之 1	國有林事業區
1649	121.872335	24.542055	海洋資源地區第 1 類之 1	國有林事業區
1650	121.872336	24.542067	海洋資源地區第 1 類之 1	國有林事業區
1651	121.872337	24.542080	海洋資源地區第 1 類之 1	國有林事業區
1652	121.872338	24.542093	海洋資源地區第 1 類之 1	國有林事業區
1653	121.872339	24.542106	海洋資源地區第 1 類之 1	國有林事業區
1654	121.872340	24.542120	海洋資源地區第 1 類之 1	國有林事業區
1655	121.872341	24.542135	海洋資源地區第 1 類之 1	國有林事業區
1656	121.872341	24.542149	海洋資源地區第 1 類之 1	國有林事業區
1657	121.872342	24.542164	海洋資源地區第 1 類之 1	國有林事業區
1658	121.872342	24.542179	海洋資源地區第 1 類之 1	國有林事業區
1659	121.872342	24.542194	海洋資源地區第 1 類之 1	國有林事業區
1660	121.872343	24.542208	海洋資源地區第 1 類之 1	國有林事業區
1661	121.872343	24.542221	海洋資源地區第 1 類之 1	國有林事業區
1662	121.872343	24.542234	海洋資源地區第 1 類之 1	國有林事業區
1663	121.872344	24.542247	海洋資源地區第 1 類之 1	國有林事業區
1664	121.872344	24.542260	海洋資源地區第 1 類之 1	國有林事業區
1665	121.872345	24.542273	海洋資源地區第 1 類之 1	國有林事業區
1666	121.872347	24.542288	海洋資源地區第 1 類之 1	國有林事業區
1667	121.872348	24.542305	海洋資源地區第 1 類之 1	國有林事業區
1668	121.872350	24.542322	海洋資源地區第 1 類之 1	國有林事業區
1669	121.872353	24.542341	海洋資源地區第 1 類之 1	國有林事業區
1670	121.872355	24.542359	海洋資源地區第 1 類之 1	國有林事業區
1671	121.872357	24.542377	海洋資源地區第 1 類之 1	國有林事業區
1672	121.872359	24.542394	海洋資源地區第 1 類之 1	國有林事業區
1673	121.872361	24.542410	海洋資源地區第 1 類之 1	國有林事業區
1674	121.872362	24.542427	海洋資源地區第 1 類之 1	國有林事業區
1675	121.872364	24.542444	海洋資源地區第 1 類之 1	國有林事業區
1676	121.872367	24.542462	海洋資源地區第 1 類之 1	國有林事業區
1677	121.872369	24.542482	海洋資源地區第 1 類之 1	國有林事業區
1678	121.872372	24.542503	海洋資源地區第 1 類之 1	國有林事業區
1679	121.872375	24.542524	海洋資源地區第 1 類之 1	國有林事業區
1680	121.872378	24.542545	海洋資源地區第 1 類之 1	國有林事業區
1681	121.872382	24.542565	海洋資源地區第 1 類之 1	國有林事業區
1682	121.872385	24.542584	海洋資源地區第 1 類之 1	國有林事業區
1683	121.872388	24.542602	海洋資源地區第 1 類之 1	國有林事業區
1684	121.872391	24.542618	海洋資源地區第 1 類之 1	國有林事業區
1685	121.872394	24.542634	海洋資源地區第 1 類之 1	國有林事業區
1686	121.872397	24.542649	海洋資源地區第 1 類之 1	國有林事業區
1687	121.872402	24.542680	海洋資源地區第 1 類之 1	國有林事業區
1688	121.872405	24.542695	海洋資源地區第 1 類之 1	國有林事業區

海洋資源地區-參考坐標 WGS84

編號	X 坐標	Y 坐標	國土功能分區	備註
1689	121.872408	24.542711	海洋資源地區第 1 類之 1	國有林事業區
1690	121.872411	24.542728	海洋資源地區第 1 類之 1	國有林事業區
1691	121.872414	24.542746	海洋資源地區第 1 類之 1	國有林事業區
1692	121.872418	24.542765	海洋資源地區第 1 類之 1	國有林事業區
1693	121.872421	24.542783	海洋資源地區第 1 類之 1	國有林事業區
1694	121.872425	24.542801	海洋資源地區第 1 類之 1	國有林事業區
1695	121.872428	24.542817	海洋資源地區第 1 類之 1	國有林事業區
1696	121.872431	24.542832	海洋資源地區第 1 類之 1	國有林事業區
1697	121.872433	24.542845	海洋資源地區第 1 類之 1	國有林事業區
1698	121.872435	24.542858	海洋資源地區第 1 類之 1	國有林事業區
1699	121.872437	24.542870	海洋資源地區第 1 類之 1	國有林事業區
1700	121.872438	24.542884	海洋資源地區第 1 類之 1	國有林事業區
1701	121.872440	24.542898	海洋資源地區第 1 類之 1	國有林事業區
1702	121.872442	24.542914	海洋資源地區第 1 類之 1	國有林事業區
1703	121.872443	24.542931	海洋資源地區第 1 類之 1	國有林事業區
1704	121.872445	24.542947	海洋資源地區第 1 類之 1	國有林事業區
1705	121.872447	24.542964	海洋資源地區第 1 類之 1	國有林事業區
1706	121.872448	24.542980	海洋資源地區第 1 類之 1	國有林事業區
1707	121.872450	24.542995	海洋資源地區第 1 類之 1	國有林事業區
1708	121.872452	24.543011	海洋資源地區第 1 類之 1	國有林事業區
1709	121.872454	24.543022	海洋資源地區第 1 類之 1	國有林事業區
1710	121.844971	24.477020	海洋資源地區第 1 類之 1	國有林事業區
1711	121.844976	24.477017	海洋資源地區第 1 類之 1	國有林事業區
1712	121.846714	24.477852	海洋資源地區第 1 類之 1	國有林事業區
1713	121.846741	24.477847	海洋資源地區第 1 類之 1	國有林事業區
1714	121.846763	24.477845	海洋資源地區第 1 類之 1	國有林事業區
1715	121.846779	24.477845	海洋資源地區第 1 類之 1	國有林事業區
1716	121.846795	24.477849	海洋資源地區第 1 類之 1	國有林事業區
1717	121.846803	24.477852	海洋資源地區第 1 類之 1	國有林事業區
1718	121.846817	24.477860	海洋資源地區第 1 類之 1	國有林事業區
1719	121.846828	24.477869	海洋資源地區第 1 類之 1	國有林事業區
1720	121.846845	24.477886	海洋資源地區第 1 類之 1	國有林事業區
1721	121.846906	24.477953	海洋資源地區第 1 類之 1	國有林事業區
1722	121.846924	24.477976	海洋資源地區第 1 類之 1	國有林事業區
1723	121.847553	24.478607	海洋資源地區第 1 類之 1	國有林事業區
1724	121.848254	24.479140	海洋資源地區第 1 類之 1	國有林事業區
1725	121.848296	24.479172	海洋資源地區第 1 類之 1	國有林事業區
1726	121.848302	24.479174	海洋資源地區第 1 類之 1	國有林事業區
1727	121.848327	24.479184	海洋資源地區第 1 類之 1	國有林事業區
1728	121.848343	24.479194	海洋資源地區第 1 類之 1	國有林事業區
1729	121.848353	24.479205	海洋資源地區第 1 類之 1	國有林事業區
1730	121.848359	24.479217	海洋資源地區第 1 類之 1	國有林事業區
1731	121.848360	24.479221	海洋資源地區第 1 類之 1	國有林事業區
1732	121.848706	24.479385	海洋資源地區第 1 類之 1	國有林事業區
1733	121.850817	24.479779	海洋資源地區第 1 類之 1	國有林事業區
1734	121.850824	24.479776	海洋資源地區第 1 類之 1	國有林事業區
1735	121.851354	24.480143	海洋資源地區第 1 類之 1	國有林事業區

海洋資源地區-參考坐標 WGS84

編號	X 坐標	Y 坐標	國土功能分區	備註
1736	121.851361	24.480141	海洋資源地區第 1 類之 1	國有林事業區
1737	121.852254	24.480436	海洋資源地區第 1 類之 1	國有林事業區
1738	121.852261	24.480433	海洋資源地區第 1 類之 1	國有林事業區
1739	121.853189	24.480665	海洋資源地區第 1 類之 1	國有林事業區
1740	121.853197	24.480662	海洋資源地區第 1 類之 1	國有林事業區
1741	121.857456	24.479403	海洋資源地區第 1 類之 1	國有林事業區
1742	121.858080	24.479444	海洋資源地區第 1 類之 1	國有林事業區
1743	121.859486	24.479539	海洋資源地區第 1 類之 1	國有林事業區
1744	121.859495	24.479534	海洋資源地區第 1 類之 1	國有林事業區
1745	121.859667	24.479502	海洋資源地區第 1 類之 1	國有林事業區
1746	121.859748	24.479768	海洋資源地區第 1 類之 1	國有林事業區
1747	121.859763	24.479692	海洋資源地區第 1 類之 1	國有林事業區
1748	121.859962	24.479979	海洋資源地區第 1 類之 1	國有林事業區
1749	121.859947	24.479530	海洋資源地區第 1 類之 1	國有林事業區
1750	121.859971	24.479975	海洋資源地區第 1 類之 1	國有林事業區
1751	121.861251	24.480054	海洋資源地區第 1 類之 1	國有林事業區
1752	121.860828	24.479976	海洋資源地區第 1 類之 1	國有林事業區
1753	121.861433	24.480336	海洋資源地區第 1 類之 1	國有林事業區
1754	121.861569	24.480320	海洋資源地區第 1 類之 1	國有林事業區
1755	121.850438	24.486241	海洋資源地區第 1 類之 1	國有林事業區
1756	121.850600	24.487553	海洋資源地區第 1 類之 1	國有林事業區
1757	121.850587	24.487586	海洋資源地區第 1 類之 1	國有林事業區
1758	121.849937	24.493125	海洋資源地區第 1 類之 1	國有林事業區
1759	121.850067	24.493284	海洋資源地區第 1 類之 1	國有林事業區
1760	121.849893	24.494675	海洋資源地區第 1 類之 1	國有林事業區
1761	121.849905	24.494663	海洋資源地區第 1 類之 1	國有林事業區
1762	121.849914	24.494655	海洋資源地區第 1 類之 1	國有林事業區
1763	121.849928	24.494635	海洋資源地區第 1 類之 1	國有林事業區
1764	121.849937	24.494620	海洋資源地區第 1 類之 1	國有林事業區
1765	121.849941	24.494603	海洋資源地區第 1 類之 1	國有林事業區
1766	121.849942	24.494580	海洋資源地區第 1 類之 1	國有林事業區
1767	121.849943	24.494554	海洋資源地區第 1 類之 1	國有林事業區
1768	121.849616	24.494821	海洋資源地區第 1 類之 1	國有林事業區
1769	121.849649	24.494801	海洋資源地區第 1 類之 1	國有林事業區
1770	121.849677	24.494785	海洋資源地區第 1 類之 1	國有林事業區
1771	121.849701	24.494774	海洋資源地區第 1 類之 1	國有林事業區
1772	121.849749	24.494756	海洋資源地區第 1 類之 1	國有林事業區
1773	121.849787	24.494743	海洋資源地區第 1 類之 1	國有林事業區
1774	121.849808	24.494734	海洋資源地區第 1 類之 1	國有林事業區
1775	121.849825	24.494724	海洋資源地區第 1 類之 1	國有林事業區
1776	121.849856	24.494704	海洋資源地區第 1 類之 1	國有林事業區
1777	121.849544	24.494863	海洋資源地區第 1 類之 1	國有林事業區
1778	121.849608	24.494826	海洋資源地區第 1 類之 1	國有林事業區
1779	121.849503	24.494887	海洋資源地區第 1 類之 1	國有林事業區
1780	121.847571	24.495734	海洋資源地區第 1 類之 1	國有林事業區
1781	121.847573	24.495731	海洋資源地區第 1 類之 1	國有林事業區
1782	121.847587	24.495705	海洋資源地區第 1 類之 1	國有林事業區

海洋資源地區-參考坐標 WGS84

編號	X 坐標	Y 坐標	國土功能分區	備註
1783	121.847595	24.495689	海洋資源地區第 1 類之 1	國有林事業區
1784	121.847529	24.495961	海洋資源地區第 1 類之 1	國有林事業區
1785	121.855427	24.524410	海洋資源地區第 1 類之 1	國有林事業區
1786	121.855658	24.524501	海洋資源地區第 1 類之 1	國有林事業區
1787	121.855816	24.524608	海洋資源地區第 1 類之 1	國有林事業區
1788	121.855844	24.524627	海洋資源地區第 1 類之 1	國有林事業區
1789	121.856314	24.524801	海洋資源地區第 1 類之 1	國有林事業區
1790	121.856369	24.524772	海洋資源地區第 1 類之 1	國有林事業區
1791	121.856529	24.524722	海洋資源地區第 1 類之 1	國有林事業區
1792	121.856541	24.524783	海洋資源地區第 1 類之 1	國有林事業區
1793	121.856704	24.524861	海洋資源地區第 1 類之 1	國有林事業區
1794	121.857055	24.525030	海洋資源地區第 1 類之 1	國有林事業區
1795	121.857143	24.525021	海洋資源地區第 1 類之 1	國有林事業區
1796	121.857230	24.524999	海洋資源地區第 1 類之 1	國有林事業區
1797	121.857283	24.525207	海洋資源地區第 1 類之 1	國有林事業區
1798	121.857304	24.525116	海洋資源地區第 1 類之 1	國有林事業區
1799	121.857604	24.525402	海洋資源地區第 1 類之 1	國有林事業區
1800	121.857843	24.525547	海洋資源地區第 1 類之 1	國有林事業區
1801	121.858056	24.525757	海洋資源地區第 1 類之 1	國有林事業區
1802	121.858203	24.525919	海洋資源地區第 1 類之 1	國有林事業區
1803	121.858270	24.525993	海洋資源地區第 1 類之 1	國有林事業區
1804	121.858369	24.526067	海洋資源地區第 1 類之 1	國有林事業區
1805	121.858880	24.526455	海洋資源地區第 1 類之 1	國有林事業區
1806	121.859313	24.526784	海洋資源地區第 1 類之 1	國有林事業區
1807	121.859404	24.526840	海洋資源地區第 1 類之 1	國有林事業區
1808	121.859828	24.526995	海洋資源地區第 1 類之 1	國有林事業區
1809	121.859973	24.527075	海洋資源地區第 1 類之 1	國有林事業區
1810	121.860320	24.527213	海洋資源地區第 1 類之 1	國有林事業區
1811	121.860953	24.527461	海洋資源地區第 1 類之 1	國有林事業區
1812	121.861012	24.527493	海洋資源地區第 1 類之 1	國有林事業區
1813	121.861235	24.527614	海洋資源地區第 1 類之 1	國有林事業區
1814	121.861572	24.527798	海洋資源地區第 1 類之 1	國有林事業區
1815	121.862072	24.528088	海洋資源地區第 1 類之 1	國有林事業區
1816	121.862193	24.528077	海洋資源地區第 1 類之 1	國有林事業區
1817	121.862542	24.528048	海洋資源地區第 1 類之 1	國有林事業區
1818	121.862639	24.528019	海洋資源地區第 1 類之 1	國有林事業區
1819	121.862645	24.528018	海洋資源地區第 1 類之 1	國有林事業區
1820	121.862715	24.528034	海洋資源地區第 1 類之 1	國有林事業區
1821	121.862866	24.528021	海洋資源地區第 1 類之 1	國有林事業區
1822	121.863083	24.528107	海洋資源地區第 1 類之 1	國有林事業區
1823	121.863136	24.528101	海洋資源地區第 1 類之 1	國有林事業區
1824	121.863619	24.528041	海洋資源地區第 1 類之 1	國有林事業區
1825	121.863620	24.527898	海洋資源地區第 1 類之 1	國有林事業區
1826	121.863628	24.527878	海洋資源地區第 1 類之 1	國有林事業區
1827	121.863721	24.527885	海洋資源地區第 1 類之 1	國有林事業區
1828	121.863867	24.527980	海洋資源地區第 1 類之 1	國有林事業區
1829	121.863912	24.528001	海洋資源地區第 1 類之 1	國有林事業區

海洋資源地區-參考坐標 WGS84

編號	X 坐標	Y 坐標	國土功能分區	備註
1830	121.863966	24.528007	海洋資源地區第 1 類之 1	國有林事業區
1831	121.864104	24.527991	海洋資源地區第 1 類之 1	國有林事業區
1832	121.864337	24.527993	海洋資源地區第 1 類之 1	國有林事業區
1833	121.864443	24.527986	海洋資源地區第 1 類之 1	國有林事業區
1834	121.864539	24.527872	海洋資源地區第 1 類之 1	國有林事業區
1835	121.864584	24.527786	海洋資源地區第 1 類之 1	國有林事業區
1836	121.864792	24.527471	海洋資源地區第 1 類之 1	國有林事業區
1837	121.789079	24.399390	海洋資源地區第 1 類之 1	野生動物重要棲息環境
1838	121.789080	24.399398	海洋資源地區第 1 類之 1	野生動物重要棲息環境
1839	121.789893	24.404964	海洋資源地區第 1 類之 1	野生動物重要棲息環境
1840	121.789929	24.405110	海洋資源地區第 1 類之 1	野生動物重要棲息環境
1841	121.789964	24.405229	海洋資源地區第 1 類之 1	野生動物重要棲息環境
1842	121.789991	24.405327	海洋資源地區第 1 類之 1	野生動物重要棲息環境
1843	121.790016	24.405434	海洋資源地區第 1 類之 1	野生動物重要棲息環境
1844	121.790026	24.405535	海洋資源地區第 1 類之 1	野生動物重要棲息環境
1845	121.790043	24.405625	海洋資源地區第 1 類之 1	野生動物重要棲息環境
1846	121.790068	24.405684	海洋資源地區第 1 類之 1	野生動物重要棲息環境
1847	121.790105	24.405761	海洋資源地區第 1 類之 1	野生動物重要棲息環境
1848	121.790154	24.405863	海洋資源地區第 1 類之 1	野生動物重要棲息環境
1849	121.790205	24.405964	海洋資源地區第 1 類之 1	野生動物重要棲息環境
1850	121.790257	24.406069	海洋資源地區第 1 類之 1	野生動物重要棲息環境
1851	121.790326	24.406230	海洋資源地區第 1 類之 1	野生動物重要棲息環境
1852	121.790373	24.406340	海洋資源地區第 1 類之 1	野生動物重要棲息環境
1853	121.790430	24.406455	海洋資源地區第 1 類之 1	野生動物重要棲息環境
1854	121.790496	24.406588	海洋資源地區第 1 類之 1	野生動物重要棲息環境
1855	121.790558	24.406699	海洋資源地區第 1 類之 1	野生動物重要棲息環境
1856	121.790603	24.406810	海洋資源地區第 1 類之 1	野生動物重要棲息環境
1857	121.790625	24.406894	海洋資源地區第 1 類之 1	野生動物重要棲息環境
1858	121.790651	24.407042	海洋資源地區第 1 類之 1	野生動物重要棲息環境
1859	121.790316	24.406205	海洋資源地區第 1 類之 1	野生動物重要棲息環境
1860	121.790665	24.407168	海洋資源地區第 1 類之 1	野生動物重要棲息環境
1861	121.790702	24.407383	海洋資源地區第 1 類之 1	野生動物重要棲息環境
1862	121.790736	24.407574	海洋資源地區第 1 類之 1	野生動物重要棲息環境
1863	121.790764	24.407715	海洋資源地區第 1 類之 1	野生動物重要棲息環境
1864	121.790797	24.407803	海洋資源地區第 1 類之 1	野生動物重要棲息環境
1865	121.790847	24.407924	海洋資源地區第 1 類之 1	野生動物重要棲息環境
1866	121.790908	24.408057	海洋資源地區第 1 類之 1	野生動物重要棲息環境
1867	121.790965	24.408177	海洋資源地區第 1 類之 1	野生動物重要棲息環境
1868	121.791034	24.408316	海洋資源地區第 1 類之 1	野生動物重要棲息環境
1869	121.791066	24.408498	海洋資源地區第 1 類之 1	野生動物重要棲息環境
1870	121.791065	24.408378	海洋資源地區第 1 類之 1	野生動物重要棲息環境
1871	121.791068	24.408713	海洋資源地區第 1 類之 1	野生動物重要棲息環境
1872	121.791068	24.408408	海洋資源地區第 1 類之 1	野生動物重要棲息環境
1873	121.791072	24.409005	海洋資源地區第 1 類之 1	野生動物重要棲息環境
1874	121.791072	24.409012	海洋資源地區第 1 類之 1	野生動物重要棲息環境
1875	121.791076	24.409201	海洋資源地區第 1 類之 1	野生動物重要棲息環境
1876	121.791083	24.409368	海洋資源地區第 1 類之 1	野生動物重要棲息環境

海洋資源地區-參考坐標 WGS84

編號	X 坐標	Y 坐標	國土功能分區	備註
1877	121.791083	24.409353	海洋資源地區第 1 類之 1	野生動物重要棲息環境
1878	121.793190	24.416982	海洋資源地區第 1 類之 1	野生動物重要棲息環境
1879	121.793220	24.417022	海洋資源地區第 1 類之 1	野生動物重要棲息環境
1880	121.793302	24.417130	海洋資源地區第 1 類之 1	野生動物重要棲息環境
1881	121.793423	24.417294	海洋資源地區第 1 類之 1	野生動物重要棲息環境
1882	121.793480	24.417389	海洋資源地區第 1 類之 1	野生動物重要棲息環境
1883	121.793500	24.417442	海洋資源地區第 1 類之 1	野生動物重要棲息環境
1884	121.793522	24.417510	海洋資源地區第 1 類之 1	野生動物重要棲息環境
1885	121.793572	24.417605	海洋資源地區第 1 類之 1	野生動物重要棲息環境
1886	121.793609	24.417706	海洋資源地區第 1 類之 1	野生動物重要棲息環境
1887	121.793673	24.417877	海洋資源地區第 1 類之 1	野生動物重要棲息環境
1888	121.793712	24.417976	海洋資源地區第 1 類之 1	野生動物重要棲息環境
1889	121.793758	24.418096	海洋資源地區第 1 類之 1	野生動物重要棲息環境
1890	121.793790	24.418178	海洋資源地區第 1 類之 1	野生動物重要棲息環境
1891	121.793836	24.418285	海洋資源地區第 1 類之 1	野生動物重要棲息環境
1892	121.793890	24.418427	海洋資源地區第 1 類之 1	野生動物重要棲息環境
1893	121.793922	24.418508	海洋資源地區第 1 類之 1	野生動物重要棲息環境
1894	121.793959	24.418600	海洋資源地區第 1 類之 1	野生動物重要棲息環境
1895	121.794012	24.418721	海洋資源地區第 1 類之 1	野生動物重要棲息環境
1896	121.794319	24.419225	海洋資源地區第 1 類之 1	野生動物重要棲息環境
1897	121.794407	24.419354	海洋資源地區第 1 類之 1	野生動物重要棲息環境
1898	121.794475	24.419473	海洋資源地區第 1 類之 1	野生動物重要棲息環境
1899	121.794542	24.419579	海洋資源地區第 1 類之 1	野生動物重要棲息環境
1900	121.794038	24.418779	海洋資源地區第 1 類之 1	野生動物重要棲息環境
1901	121.794071	24.418840	海洋資源地區第 1 類之 1	野生動物重要棲息環境
1902	121.794129	24.418937	海洋資源地區第 1 類之 1	野生動物重要棲息環境
1903	121.794173	24.419000	海洋資源地區第 1 類之 1	野生動物重要棲息環境
1904	121.794217	24.419065	海洋資源地區第 1 類之 1	野生動物重要棲息環境
1905	121.794261	24.419135	海洋資源地區第 1 類之 1	野生動物重要棲息環境
1906	121.794300	24.419195	海洋資源地區第 1 類之 1	野生動物重要棲息環境
1907	121.794610	24.419697	海洋資源地區第 1 類之 1	野生動物重要棲息環境
1908	121.794645	24.419775	海洋資源地區第 1 類之 1	野生動物重要棲息環境
1909	121.794673	24.419841	海洋資源地區第 1 類之 1	野生動物重要棲息環境
1910	121.794685	24.419868	海洋資源地區第 1 類之 1	野生動物重要棲息環境
1911	121.794705	24.419910	海洋資源地區第 1 類之 1	野生動物重要棲息環境
1912	121.794748	24.420006	海洋資源地區第 1 類之 1	野生動物重要棲息環境
1913	121.794781	24.420091	海洋資源地區第 1 類之 1	野生動物重要棲息環境
1914	121.794820	24.420196	海洋資源地區第 1 類之 1	野生動物重要棲息環境
1915	121.794867	24.420308	海洋資源地區第 1 類之 1	野生動物重要棲息環境
1916	121.794887	24.420354	海洋資源地區第 1 類之 1	野生動物重要棲息環境
1917	121.794948	24.420491	海洋資源地區第 1 類之 1	野生動物重要棲息環境
1918	121.795007	24.420639	海洋資源地區第 1 類之 1	野生動物重要棲息環境
1919	121.795048	24.420751	海洋資源地區第 1 類之 1	野生動物重要棲息環境
1920	121.795084	24.420849	海洋資源地區第 1 類之 1	野生動物重要棲息環境
1921	121.795110	24.420911	海洋資源地區第 1 類之 1	野生動物重要棲息環境
1922	121.795126	24.420974	海洋資源地區第 1 類之 1	野生動物重要棲息環境
1923	121.795143	24.421069	海洋資源地區第 1 類之 1	野生動物重要棲息環境

海洋資源地區-參考坐標 WGS84

編號	X 坐標	Y 坐標	國土功能分區	備註
1924	121.795159	24.421159	海洋資源地區第 1 類之 1	野生動物重要棲息環境
1925	121.795175	24.421272	海洋資源地區第 1 類之 1	野生動物重要棲息環境
1926	121.795186	24.421357	海洋資源地區第 1 類之 1	野生動物重要棲息環境
1927	121.795194	24.421431	海洋資源地區第 1 類之 1	野生動物重要棲息環境
1928	121.795206	24.421478	海洋資源地區第 1 類之 1	野生動物重要棲息環境
1929	121.795629	24.422775	海洋資源地區第 1 類之 1	野生動物重要棲息環境
1930	121.795692	24.423072	海洋資源地區第 1 類之 1	野生動物重要棲息環境
1931	121.795722	24.423187	海洋資源地區第 1 類之 1	野生動物重要棲息環境
1932	121.795736	24.423235	海洋資源地區第 1 類之 1	野生動物重要棲息環境
1933	121.795975	24.423627	海洋資源地區第 1 類之 1	野生動物重要棲息環境
1934	121.796141	24.423896	海洋資源地區第 1 類之 1	野生動物重要棲息環境
1935	121.796287	24.424370	海洋資源地區第 1 類之 1	野生動物重要棲息環境
1936	121.796387	24.424650	海洋資源地區第 1 類之 1	野生動物重要棲息環境
1937	121.797029	24.426433	海洋資源地區第 1 類之 1	野生動物重要棲息環境
1938	121.797110	24.426709	海洋資源地區第 1 類之 1	野生動物重要棲息環境
1939	121.797219	24.427106	海洋資源地區第 1 類之 1	野生動物重要棲息環境
1940	121.797275	24.427301	海洋資源地區第 1 類之 1	野生動物重要棲息環境
1941	121.797389	24.427491	海洋資源地區第 1 類之 1	野生動物重要棲息環境
1942	121.797555	24.427752	海洋資源地區第 1 類之 1	野生動物重要棲息環境
1943	121.797661	24.427929	海洋資源地區第 1 類之 1	野生動物重要棲息環境
1944	121.797716	24.428072	海洋資源地區第 1 類之 1	野生動物重要棲息環境
1945	121.797896	24.428580	海洋資源地區第 1 類之 1	野生動物重要棲息環境
1946	121.798040	24.428993	海洋資源地區第 1 類之 1	野生動物重要棲息環境
1947	121.798181	24.429315	海洋資源地區第 1 類之 1	野生動物重要棲息環境
1948	121.798338	24.429678	海洋資源地區第 1 類之 1	野生動物重要棲息環境
1949	121.798526	24.430068	海洋資源地區第 1 類之 1	野生動物重要棲息環境
1950	121.798634	24.430275	海洋資源地區第 1 類之 1	野生動物重要棲息環境
1951	121.798651	24.430396	海洋資源地區第 1 類之 1	野生動物重要棲息環境
1952	121.798692	24.430630	海洋資源地區第 1 類之 1	野生動物重要棲息環境
1953	121.879899	24.605502	海洋資源地區第 1 類之 1	水產動植物繁殖保育區
1954	121.879938	24.605626	海洋資源地區第 1 類之 1	水產動植物繁殖保育區
1955	121.879466	24.605481	海洋資源地區第 1 類之 1	水產動植物繁殖保育區
1956	121.879134	24.605366	海洋資源地區第 1 類之 1	水產動植物繁殖保育區
1957	121.875651	24.605569	海洋資源地區第 1 類之 1	水產動植物繁殖保育區
1958	121.874344	24.606999	海洋資源地區第 1 類之 1	水產動植物繁殖保育區
1959	121.874343	24.607190	海洋資源地區第 1 類之 1	水產動植物繁殖保育區
1960	121.874355	24.607246	海洋資源地區第 1 類之 1	水產動植物繁殖保育區
1961	121.874237	24.607969	海洋資源地區第 1 類之 1	水產動植物繁殖保育區
1962	121.874183	24.608028	海洋資源地區第 1 類之 1	水產動植物繁殖保育區
1963	121.873208	24.608766	海洋資源地區第 1 類之 1	水產動植物繁殖保育區
1964	121.873092	24.608806	海洋資源地區第 1 類之 1	水產動植物繁殖保育區
1965	121.965614	24.983089	海洋資源地區第 1 類之 1	水產動植物繁殖保育區
1966	121.965819	24.983216	海洋資源地區第 1 類之 1	水產動植物繁殖保育區
1967	121.965875	24.983223	海洋資源地區第 1 類之 1	水產動植物繁殖保育區
1968	121.965959	24.983011	海洋資源地區第 1 類之 1	水產動植物繁殖保育區
1969	121.849517	24.885469	海洋資源地區第 1 類之 1	水產動植物繁殖保育區
1970	121.850132	24.887383	海洋資源地區第 1 類之 1	水產動植物繁殖保育區

海洋資源地區-參考坐標 WGS84

編號	X 坐標	Y 坐標	國土功能分區	備註
1971	121.850099	24.887281	海洋資源地區第 1 類之 1	水產動植物繁殖保育區
1972	121.851817	24.890380	海洋資源地區第 1 類之 1	水產動植物繁殖保育區
1973	121.853099	24.891107	海洋資源地區第 1 類之 1	水產動植物繁殖保育區
1974	121.853174	24.891157	海洋資源地區第 1 類之 1	水產動植物繁殖保育區
1975	121.853205	24.891178	海洋資源地區第 1 類之 1	水產動植物繁殖保育區
1976	121.853305	24.891245	海洋資源地區第 1 類之 1	水產動植物繁殖保育區
1977	121.853335	24.891265	海洋資源地區第 1 類之 1	水產動植物繁殖保育區
1978	121.853565	24.891419	海洋資源地區第 1 類之 1	水產動植物繁殖保育區
1979	121.853653	24.891478	海洋資源地區第 1 類之 1	水產動植物繁殖保育區
1980	121.853675	24.891493	海洋資源地區第 1 類之 1	水產動植物繁殖保育區
1981	121.853679	24.891495	海洋資源地區第 1 類之 1	水產動植物繁殖保育區
1982	121.853769	24.891484	海洋資源地區第 1 類之 1	水產動植物繁殖保育區
1983	121.853789	24.891481	海洋資源地區第 1 類之 1	水產動植物繁殖保育區
1984	121.853798	24.891480	海洋資源地區第 1 類之 1	水產動植物繁殖保育區
1985	121.853832	24.891532	海洋資源地區第 1 類之 1	水產動植物繁殖保育區
1986	121.855755	24.892429	海洋資源地區第 1 類之 1	水產動植物繁殖保育區
1987	121.856008	24.892528	海洋資源地區第 1 類之 1	水產動植物繁殖保育區
1988	121.856060	24.892548	海洋資源地區第 1 類之 1	水產動植物繁殖保育區
1989	121.856106	24.892566	海洋資源地區第 1 類之 1	水產動植物繁殖保育區
1990	121.856293	24.892624	海洋資源地區第 1 類之 1	水產動植物繁殖保育區
1991	121.856326	24.892634	海洋資源地區第 1 類之 1	水產動植物繁殖保育區
1992	121.857069	24.892863	海洋資源地區第 1 類之 1	水產動植物繁殖保育區
1993	121.857294	24.892964	海洋資源地區第 1 類之 1	水產動植物繁殖保育區
1994	121.857302	24.892969	海洋資源地區第 1 類之 1	水產動植物繁殖保育區
1995	121.857386	24.893024	海洋資源地區第 1 類之 1	水產動植物繁殖保育區
1996	121.857425	24.893050	海洋資源地區第 1 類之 1	水產動植物繁殖保育區
1997	121.857557	24.893098	海洋資源地區第 1 類之 1	水產動植物繁殖保育區
1998	121.857596	24.893112	海洋資源地區第 1 類之 1	水產動植物繁殖保育區
1999	121.857973	24.893250	海洋資源地區第 1 類之 1	水產動植物繁殖保育區
2000	121.858004	24.893262	海洋資源地區第 1 類之 1	水產動植物繁殖保育區
2001	121.858322	24.893378	海洋資源地區第 1 類之 1	水產動植物繁殖保育區
2002	121.858610	24.893524	海洋資源地區第 1 類之 1	水產動植物繁殖保育區
2003	121.858720	24.893580	海洋資源地區第 1 類之 1	水產動植物繁殖保育區
2004	121.850897	24.889343	海洋資源地區第 1 類之 1	水產動植物繁殖保育區
2005	121.848009	24.884136	海洋資源地區第 1 類之 1	水產動植物繁殖保育區
2006	121.848127	24.884296	海洋資源地區第 1 類之 1	水產動植物繁殖保育區
2007	121.848135	24.884307	海洋資源地區第 1 類之 1	水產動植物繁殖保育區
2008	121.848137	24.884309	海洋資源地區第 1 類之 1	水產動植物繁殖保育區
2009	121.848226	24.884349	海洋資源地區第 1 類之 1	水產動植物繁殖保育區
2010	121.848232	24.884351	海洋資源地區第 1 類之 1	水產動植物繁殖保育區
2011	121.848234	24.884358	海洋資源地區第 1 類之 1	水產動植物繁殖保育區
2012	121.848241	24.884379	海洋資源地區第 1 類之 1	水產動植物繁殖保育區
2013	121.848262	24.884441	海洋資源地區第 1 類之 1	水產動植物繁殖保育區
2014	121.848273	24.884461	海洋資源地區第 1 類之 1	水產動植物繁殖保育區
2015	121.848289	24.884489	海洋資源地區第 1 類之 1	水產動植物繁殖保育區
2016	121.848315	24.884537	海洋資源地區第 1 類之 1	水產動植物繁殖保育區
2017	121.848433	24.884619	海洋資源地區第 1 類之 1	水產動植物繁殖保育區

海洋資源地區-參考坐標 WGS84

編號	X 坐標	Y 坐標	國土功能分區	備註
2018	121.848616	24.884740	海洋資源地區第 1 類之 1	水產動植物繁殖保育區
2019	121.848771	24.884851	海洋資源地區第 1 類之 1	水產動植物繁殖保育區
2020	121.848920	24.884996	海洋資源地區第 1 類之 1	水產動植物繁殖保育區
2021	121.849020	24.885092	海洋資源地區第 1 類之 1	水產動植物繁殖保育區
2022	121.849061	24.885123	海洋資源地區第 1 類之 1	水產動植物繁殖保育區
2023	121.865937	24.902004	海洋資源地區第 1 類之 1	水產動植物繁殖保育區
2024	121.866019	24.902061	海洋資源地區第 1 類之 1	水產動植物繁殖保育區
2025	121.871130	24.904637	海洋資源地區第 1 類之 1	水產動植物繁殖保育區
2026	121.872081	24.905215	海洋資源地區第 1 類之 1	水產動植物繁殖保育區
2027	121.872126	24.905319	海洋資源地區第 1 類之 1	水產動植物繁殖保育區
2028	121.872204	24.905501	海洋資源地區第 1 類之 1	水產動植物繁殖保育區
2029	121.871783	24.904932	海洋資源地區第 1 類之 1	水產動植物繁殖保育區
2030	121.871820	24.904948	海洋資源地區第 1 類之 1	水產動植物繁殖保育區
2031	121.872502	24.906187	海洋資源地區第 1 類之 1	水產動植物繁殖保育區
2032	121.872804	24.906400	海洋資源地區第 1 類之 1	水產動植物繁殖保育區
2033	121.873010	24.906346	海洋資源地區第 1 類之 1	水產動植物繁殖保育區
2034	121.873033	24.906565	海洋資源地區第 1 類之 1	水產動植物繁殖保育區
2035	121.873063	24.906469	海洋資源地區第 1 類之 1	水產動植物繁殖保育區
2036	121.873145	24.906560	海洋資源地區第 1 類之 1	水產動植物繁殖保育區
2037	121.873328	24.906840	海洋資源地區第 1 類之 1	水產動植物繁殖保育區
2038	121.873541	24.906807	海洋資源地區第 1 類之 1	水產動植物繁殖保育區
2039	121.873599	24.906902	海洋資源地區第 1 類之 1	水產動植物繁殖保育區
2040	121.873727	24.906943	海洋資源地區第 1 類之 1	水產動植物繁殖保育區
2041	121.873846	24.906893	海洋資源地區第 1 類之 1	水產動植物繁殖保育區
2042	121.873848	24.906894	海洋資源地區第 1 類之 1	水產動植物繁殖保育區
2043	121.873947	24.906954	海洋資源地區第 1 類之 1	水產動植物繁殖保育區
2044	121.873975	24.907165	海洋資源地區第 1 類之 1	水產動植物繁殖保育區
2045	121.874158	24.907202	海洋資源地區第 1 類之 1	水產動植物繁殖保育區
2046	121.874562	24.907668	海洋資源地區第 1 類之 1	水產動植物繁殖保育區
2047	121.874572	24.907553	海洋資源地區第 1 類之 1	水產動植物繁殖保育區
2048	121.874631	24.907902	海洋資源地區第 1 類之 1	水產動植物繁殖保育區
2049	121.874747	24.908116	海洋資源地區第 1 類之 1	水產動植物繁殖保育區
2050	121.874886	24.908243	海洋資源地區第 1 類之 1	水產動植物繁殖保育區
2051	121.875071	24.908351	海洋資源地區第 1 類之 1	水產動植物繁殖保育區
2052	121.875269	24.908467	海洋資源地區第 1 類之 1	水產動植物繁殖保育區
2053	121.875302	24.908609	海洋資源地區第 1 類之 1	水產動植物繁殖保育區
2054	121.875445	24.908764	海洋資源地區第 1 類之 1	水產動植物繁殖保育區
2055	121.875460	24.908667	海洋資源地區第 1 類之 1	水產動植物繁殖保育區
2056	121.875470	24.908887	海洋資源地區第 1 類之 1	水產動植物繁殖保育區
2057	121.875515	24.908911	海洋資源地區第 1 類之 1	水產動植物繁殖保育區
2058	121.875549	24.908929	海洋資源地區第 1 類之 1	水產動植物繁殖保育區
2059	121.875600	24.909116	海洋資源地區第 1 類之 1	水產動植物繁殖保育區
2060	121.875898	24.909425	海洋資源地區第 1 類之 1	水產動植物繁殖保育區
2061	121.876192	24.909601	海洋資源地區第 1 類之 1	水產動植物繁殖保育區
2062	121.876230	24.909798	海洋資源地區第 1 類之 1	水產動植物繁殖保育區
2063	121.876430	24.909938	海洋資源地區第 1 類之 1	水產動植物繁殖保育區
2064	121.876779	24.910053	海洋資源地區第 1 類之 1	水產動植物繁殖保育區

海洋資源地區-參考坐標 WGS84

編號	X 坐標	Y 坐標	國土功能分區	備註
2065	121.876984	24.910164	海洋資源地區第 1 類之 1	水產動植物繁殖保育區
2066	121.877076	24.910242	海洋資源地區第 1 類之 1	水產動植物繁殖保育區
2067	121.877386	24.910266	海洋資源地區第 1 類之 1	水產動植物繁殖保育區
2068	121.877623	24.910303	海洋資源地區第 1 類之 1	水產動植物繁殖保育區
2069	121.866864	24.902644	海洋資源地區第 1 類之 1	水產動植物繁殖保育區
2070	121.864626	24.899603	海洋資源地區第 1 類之 1	水產動植物繁殖保育區
2071	121.860465	24.894465	海洋資源地區第 1 類之 1	水產動植物繁殖保育區
2072	121.862087	24.896579	海洋資源地區第 1 類之 1	水產動植物繁殖保育區
2073	121.862364	24.896845	海洋資源地區第 1 類之 1	水產動植物繁殖保育區
2074	121.862745	24.897211	海洋資源地區第 1 類之 1	水產動植物繁殖保育區
2075	121.863933	24.898351	海洋資源地區第 1 類之 1	水產動植物繁殖保育區
2076	121.865634	24.901442	海洋資源地區第 1 類之 1	水產動植物繁殖保育區
2077	121.865521	24.901233	海洋資源地區第 1 類之 1	水產動植物繁殖保育區
2078	121.865210	24.900657	海洋資源地區第 1 類之 1	水產動植物繁殖保育區
2079	121.865219	24.900673	海洋資源地區第 1 類之 1	水產動植物繁殖保育區
2080	121.904759	24.942493	海洋資源地區第 1 類之 1	水產動植物繁殖保育區
2081	121.901985	24.940331	海洋資源地區第 1 類之 1	水產動植物繁殖保育區
2082	121.902146	24.940367	海洋資源地區第 1 類之 1	水產動植物繁殖保育區
2083	121.902507	24.940355	海洋資源地區第 1 類之 1	水產動植物繁殖保育區
2084	121.903439	24.940322	海洋資源地區第 1 類之 1	水產動植物繁殖保育區
2085	121.903558	24.940093	海洋資源地區第 1 類之 1	水產動植物繁殖保育區
2086	121.903084	24.941128	海洋資源地區第 1 類之 1	水產動植物繁殖保育區
2087	121.903092	24.941088	海洋資源地區第 1 類之 1	水產動植物繁殖保育區
2088	121.903173	24.941127	海洋資源地區第 1 類之 1	水產動植物繁殖保育區
2089	121.903441	24.940505	海洋資源地區第 1 類之 1	水產動植物繁殖保育區
2090	121.903539	24.940258	海洋資源地區第 1 類之 1	水產動植物繁殖保育區
2091	121.903417	24.940846	海洋資源地區第 1 類之 1	水產動植物繁殖保育區
2092	121.903463	24.940788	海洋資源地區第 1 類之 1	水產動植物繁殖保育區
2093	121.903594	24.940878	海洋資源地區第 1 類之 1	水產動植物繁殖保育區
2094	121.903790	24.940229	海洋資源地區第 1 類之 1	水產動植物繁殖保育區
2095	121.903873	24.940685	海洋資源地區第 1 類之 1	水產動植物繁殖保育區
2096	121.903883	24.940603	海洋資源地區第 1 類之 1	水產動植物繁殖保育區
2097	121.903925	24.940904	海洋資源地區第 1 類之 1	水產動植物繁殖保育區
2098	121.903954	24.940821	海洋資源地區第 1 類之 1	水產動植物繁殖保育區
2099	121.903972	24.940566	海洋資源地區第 1 類之 1	水產動植物繁殖保育區
2100	121.903981	24.940365	海洋資源地區第 1 類之 1	水產動植物繁殖保育區
2101	121.904022	24.940520	海洋資源地區第 1 類之 1	水產動植物繁殖保育區
2102	121.904062	24.940428	海洋資源地區第 1 類之 1	水產動植物繁殖保育區
2103	121.903585	24.941061	海洋資源地區第 1 類之 1	水產動植物繁殖保育區
2104	121.903617	24.941371	海洋資源地區第 1 類之 1	水產動植物繁殖保育區
2105	121.903896	24.941114	海洋資源地區第 1 類之 1	水產動植物繁殖保育區
2106	121.903988	24.941305	海洋資源地區第 1 類之 1	水產動植物繁殖保育區
2107	121.902986	24.941476	海洋資源地區第 1 類之 1	水產動植物繁殖保育區
2108	121.903065	24.941283	海洋資源地區第 1 類之 1	水產動植物繁殖保育區
2109	121.903216	24.941328	海洋資源地區第 1 類之 1	水產動植物繁殖保育區
2110	121.903228	24.941556	海洋資源地區第 1 類之 1	水產動植物繁殖保育區
2111	121.902310	24.940877	海洋資源地區第 1 類之 1	水產動植物繁殖保育區

海洋資源地區-參考坐標 WGS84

編號	X 坐標	Y 坐標	國土功能分區	備註
2112	121.902451	24.940940	海洋資源地區第 1 類之 1	水產動植物繁殖保育區
2113	121.901685	24.940365	海洋資源地區第 1 類之 1	水產動植物繁殖保育區
2114	121.901725	24.940369	海洋資源地區第 1 類之 1	水產動植物繁殖保育區
2115	121.901805	24.940277	海洋資源地區第 1 類之 1	水產動植物繁殖保育區
2116	121.900984	24.940456	海洋資源地區第 1 類之 1	水產動植物繁殖保育區
2117	121.901275	24.940494	海洋資源地區第 1 類之 1	水產動植物繁殖保育區
2118	121.901429	24.940844	海洋資源地區第 1 類之 1	水產動植物繁殖保育區
2119	121.901558	24.940854	海洋資源地區第 1 類之 1	水產動植物繁殖保育區
2120	121.902091	24.941107	海洋資源地區第 1 類之 1	水產動植物繁殖保育區
2121	121.902252	24.941179	海洋資源地區第 1 類之 1	水產動植物繁殖保育區
2122	121.902536	24.941293	海洋資源地區第 1 類之 1	水產動植物繁殖保育區
2123	121.902633	24.941333	海洋資源地區第 1 類之 1	水產動植物繁殖保育區
2124	121.903368	24.941574	海洋資源地區第 1 類之 1	水產動植物繁殖保育區
2125	121.904040	24.941579	海洋資源地區第 1 類之 1	水產動植物繁殖保育區
2126	121.904152	24.941666	海洋資源地區第 1 類之 1	水產動植物繁殖保育區
2127	121.904303	24.941719	海洋資源地區第 1 類之 1	水產動植物繁殖保育區
2128	121.904165	24.942149	海洋資源地區第 1 類之 1	水產動植物繁殖保育區
2129	121.904164	24.942021	海洋資源地區第 1 類之 1	水產動植物繁殖保育區
2130	121.904244	24.941875	海洋資源地區第 1 類之 1	水產動植物繁殖保育區
2131	121.904266	24.942231	海洋資源地區第 1 類之 1	水產動植物繁殖保育區
2132	121.904313	24.941811	海洋資源地區第 1 類之 1	水產動植物繁殖保育區
2133	121.904428	24.942467	海洋資源地區第 1 類之 1	水產動植物繁殖保育區
2134	121.904161	24.942907	海洋資源地區第 1 類之 1	水產動植物繁殖保育區
2135	121.904169	24.942715	海洋資源地區第 1 類之 1	水產動植物繁殖保育區
2136	121.904180	24.942816	海洋資源地區第 1 類之 1	水產動植物繁殖保育區
2137	121.904211	24.942870	海洋資源地區第 1 類之 1	水產動植物繁殖保育區
2138	121.904289	24.942642	海洋資源地區第 1 類之 1	水產動植物繁殖保育區
2139	121.904369	24.942605	海洋資源地區第 1 類之 1	水產動植物繁殖保育區
2140	121.904399	24.942504	海洋資源地區第 1 類之 1	水產動植物繁殖保育區
2141	121.903734	24.943531	海洋資源地區第 1 類之 1	水產動植物繁殖保育區
2142	121.903885	24.943612	海洋資源地區第 1 類之 1	水產動植物繁殖保育區
2143	121.903946	24.943685	海洋資源地區第 1 類之 1	水產動植物繁殖保育區
2144	121.903867	24.943831	海洋資源地區第 1 類之 1	水產動植物繁殖保育區
2145	121.904071	24.944139	海洋資源地區第 1 類之 1	水產動植物繁殖保育區
2146	121.904078	24.943976	海洋資源地區第 1 類之 1	水產動植物繁殖保育區
2147	121.903993	24.944359	海洋資源地區第 1 類之 1	水產動植物繁殖保育區
2148	121.904012	24.944267	海洋資源地區第 1 類之 1	水產動植物繁殖保育區
2149	121.904017	24.944256	海洋資源地區第 1 類之 1	水產動植物繁殖保育區
2150	121.903857	24.943950	海洋資源地區第 1 類之 1	水產動植物繁殖保育區
2151	121.903888	24.944023	海洋資源地區第 1 類之 1	水產動植物繁殖保育區
2152	121.904045	24.944623	海洋資源地區第 1 類之 1	水產動植物繁殖保育區
2153	121.904075	24.944668	海洋資源地區第 1 類之 1	水產動植物繁殖保育區
2154	121.904074	24.944513	海洋資源地區第 1 類之 1	水產動植物繁殖保育區
2155	121.904074	24.944440	海洋資源地區第 1 類之 1	水產動植物繁殖保育區
2156	121.904176	24.944704	海洋資源地區第 1 類之 1	水產動植物繁殖保育區
2157	121.904198	24.944996	海洋資源地區第 1 類之 1	水產動植物繁殖保育區
2158	121.904208	24.945097	海洋資源地區第 1 類之 1	水產動植物繁殖保育區

海洋資源地區-參考坐標 WGS84

編號	X 坐標	Y 坐標	國土功能分區	備註
2159	121.904261	24.945434	海洋資源地區第 1 類之 1	水產動植物繁殖保育區
2160	121.904259	24.945160	海洋資源地區第 1 類之 1	水產動植物繁殖保育區
2161	121.904292	24.945562	海洋資源地區第 1 類之 1	水產動植物繁殖保育區
2162	121.904297	24.944822	海洋資源地區第 1 類之 1	水產動植物繁殖保育區
2163	121.904311	24.945388	海洋資源地區第 1 類之 1	水產動植物繁殖保育區
2164	121.904306	24.944713	海洋資源地區第 1 類之 1	水產動植物繁殖保育區
2165	121.904340	24.945215	海洋資源地區第 1 類之 1	水產動植物繁殖保育區
2166	121.904361	24.945324	海洋資源地區第 1 類之 1	水產動植物繁殖保育區
2167	121.904403	24.945625	海洋資源地區第 1 類之 1	水產動植物繁殖保育區
2168	121.904706	24.945961	海洋資源地區第 1 類之 1	水產動植物繁殖保育區
2169	121.904952	24.946201	海洋資源地區第 1 類之 1	水產動植物繁殖保育區
2170	121.905106	24.946201	海洋資源地區第 1 類之 1	水產動植物繁殖保育區
2171	121.906796	24.947134	海洋資源地區第 1 類之 1	水產動植物繁殖保育區
2172	121.906944	24.947166	海洋資源地區第 1 類之 1	水產動植物繁殖保育區
2173	121.907216	24.947265	海洋資源地區第 1 類之 1	水產動植物繁殖保育區
2174	121.907266	24.947329	海洋資源地區第 1 類之 1	水產動植物繁殖保育區
2175	121.907291	24.947331	海洋資源地區第 1 類之 1	水產動植物繁殖保育區
2176	121.907800	24.947709	海洋資源地區第 1 類之 1	水產動植物繁殖保育區
2177	121.907810	24.947636	海洋資源地區第 1 類之 1	水產動植物繁殖保育區
2178	121.907809	24.947556	海洋資源地區第 1 類之 1	水產動植物繁殖保育區
2179	121.907861	24.947718	海洋資源地區第 1 類之 1	水產動植物繁殖保育區
2180	121.907881	24.947791	海洋資源地區第 1 類之 1	水產動植物繁殖保育區
2181	121.907902	24.947891	海洋資源地區第 1 類之 1	水產動植物繁殖保育區
2182	121.907964	24.947709	海洋資源地區第 1 類之 1	水產動植物繁殖保育區
2183	121.907972	24.947918	海洋資源地區第 1 類之 1	水產動植物繁殖保育區
2184	121.907981	24.947771	海洋資源地區第 1 類之 1	水產動植物繁殖保育區
2185	121.908019	24.947900	海洋資源地區第 1 類之 1	水產動植物繁殖保育區
2186	121.908271	24.948470	海洋資源地區第 1 類之 1	水產動植物繁殖保育區
2187	121.908290	24.948397	海洋資源地區第 1 類之 1	水產動植物繁殖保育區
2188	121.908310	24.948390	海洋資源地區第 1 類之 1	水產動植物繁殖保育區
2189	121.908321	24.948497	海洋資源地區第 1 類之 1	水產動植物繁殖保育區
2190	121.908333	24.948501	海洋資源地區第 1 類之 1	水產動植物繁殖保育區
2191	121.909186	24.948875	海洋資源地區第 1 類之 1	水產動植物繁殖保育區
2192	121.909202	24.948929	海洋資源地區第 1 類之 1	水產動植物繁殖保育區
2193	121.909212	24.948663	海洋資源地區第 1 類之 1	水產動植物繁殖保育區
2194	121.909676	24.949413	海洋資源地區第 1 類之 1	水產動植物繁殖保育區
2195	121.909691	24.949411	海洋資源地區第 1 類之 1	水產動植物繁殖保育區
2196	121.910066	24.949082	海洋資源地區第 1 類之 1	水產動植物繁殖保育區
2197	121.910378	24.950019	海洋資源地區第 1 類之 1	水產動植物繁殖保育區
2198	121.910389	24.950003	海洋資源地區第 1 類之 1	水產動植物繁殖保育區
2199	121.910395	24.949534	海洋資源地區第 1 類之 1	水產動植物繁殖保育區
2200	121.910410	24.949578	海洋資源地區第 1 類之 1	水產動植物繁殖保育區
2201	121.910418	24.950082	海洋資源地區第 1 類之 1	水產動植物繁殖保育區
2202	121.910461	24.949326	海洋資源地區第 1 類之 1	水產動植物繁殖保育區
2203	121.910463	24.949324	海洋資源地區第 1 類之 1	水產動植物繁殖保育區
2204	121.910525	24.950106	海洋資源地區第 1 類之 1	水產動植物繁殖保育區
2205	121.910555	24.950128	海洋資源地區第 1 類之 1	水產動植物繁殖保育區

海洋資源地區-參考坐標 WGS84

編號	X 坐標	Y 坐標	國土功能分區	備註
2206	121.910594	24.949387	海洋資源地區第 1 類之 1	水產動植物繁殖保育區
2207	121.910638	24.949378	海洋資源地區第 1 類之 1	水產動植物繁殖保育區
2208	121.910681	24.950282	海洋資源地區第 1 類之 1	水產動植物繁殖保育區
2209	121.910832	24.950445	海洋資源地區第 1 類之 1	水產動植物繁殖保育區
2210	121.911023	24.950517	海洋資源地區第 1 類之 1	水產動植物繁殖保育區
2211	121.911078	24.950525	海洋資源地區第 1 類之 1	水產動植物繁殖保育區
2212	121.904189	24.943957	海洋資源地區第 1 類之 1	水產動植物繁殖保育區
2213	121.899022	24.940311	海洋資源地區第 1 類之 1	水產動植物繁殖保育區
2214	121.898942	24.940210	海洋資源地區第 1 類之 1	水產動植物繁殖保育區
2215	121.898486	24.940980	海洋資源地區第 1 類之 1	水產動植物繁殖保育區
2216	121.898556	24.940970	海洋資源地區第 1 類之 1	水產動植物繁殖保育區
2217	121.898496	24.940916	海洋資源地區第 1 類之 1	水產動植物繁殖保育區
2218	121.898615	24.940705	海洋資源地區第 1 類之 1	水產動植物繁殖保育區
2219	121.898676	24.940796	海洋資源地區第 1 類之 1	水產動植物繁殖保育區
2220	121.898756	24.940832	海洋資源地區第 1 類之 1	水產動植物繁殖保育區
2221	121.898774	24.940531	海洋資源地區第 1 類之 1	水產動植物繁殖保育區
2222	121.898837	24.940905	海洋資源地區第 1 類之 1	水產動植物繁殖保育區
2223	121.898840	24.940891	海洋資源地區第 1 類之 1	水產動植物繁殖保育區
2224	121.899237	24.940691	海洋資源地區第 1 類之 1	水產動植物繁殖保育區
2225	121.900823	24.940429	海洋資源地區第 1 類之 1	水產動植物繁殖保育區
2226	121.899267	24.940710	海洋資源地區第 1 類之 1	水產動植物繁殖保育區
2227	121.899988	24.940679	海洋資源地區第 1 類之 1	水產動植物繁殖保育區
2228	121.900048	24.940623	海洋資源地區第 1 類之 1	水產動植物繁殖保育區
2229	121.900138	24.940550	海洋資源地區第 1 類之 1	水產動植物繁殖保育區
2230	121.900302	24.940533	海洋資源地區第 1 類之 1	水產動植物繁殖保育區
2231	121.900583	24.940540	海洋資源地區第 1 類之 1	水產動植物繁殖保育區
2232	121.884554	24.922287	海洋資源地區第 1 類之 1	水產動植物繁殖保育區
2233	121.884586	24.922579	海洋資源地區第 1 類之 1	水產動植物繁殖保育區
2234	121.884615	24.922360	海洋資源地區第 1 類之 1	水產動植物繁殖保育區
2235	121.884646	24.922524	海洋資源地區第 1 類之 1	水產動植物繁殖保育區
2236	121.882795	24.915483	海洋資源地區第 1 類之 1	水產動植物繁殖保育區
2237	121.882931	24.915544	海洋資源地區第 1 類之 1	水產動植物繁殖保育區
2238	121.883381	24.916215	海洋資源地區第 1 類之 1	水產動植物繁殖保育區
2239	121.883399	24.916153	海洋資源地區第 1 類之 1	水產動植物繁殖保育區
2240	121.883426	24.916118	海洋資源地區第 1 類之 1	水產動植物繁殖保育區
2241	121.884370	24.921555	海洋資源地區第 1 類之 1	水產動植物繁殖保育區
2242	121.884342	24.916870	海洋資源地區第 1 類之 1	水產動植物繁殖保育區
2243	121.884378	24.921549	海洋資源地區第 1 類之 1	水產動植物繁殖保育區
2244	121.884418	24.916951	海洋資源地區第 1 類之 1	水產動植物繁殖保育區
2245	121.884549	24.919714	海洋資源地區第 1 類之 1	水產動植物繁殖保育區
2246	121.884589	24.921639	海洋資源地區第 1 類之 1	水產動植物繁殖保育區
2247	121.884580	24.919869	海洋資源地區第 1 類之 1	水產動植物繁殖保育區
2248	121.884618	24.919650	海洋資源地區第 1 類之 1	水產動植物繁殖保育區
2249	121.884631	24.919978	海洋資源地區第 1 類之 1	水產動植物繁殖保育區
2250	121.884660	24.921666	海洋資源地區第 1 類之 1	水產動植物繁殖保育區
2251	121.884630	24.917169	海洋資源地區第 1 類之 1	水產動植物繁殖保育區
2252	121.884678	24.917348	海洋資源地區第 1 類之 1	水產動植物繁殖保育區

海洋資源地區-參考坐標 WGS84

編號	X 坐標	Y 坐標	國土功能分區	備註
2253	121.884725	24.919165	海洋資源地區第 1 類之 1	水產動植物繁殖保育區
2254	121.884762	24.920051	海洋資源地區第 1 類之 1	水產動植物繁殖保育區
2255	121.884778	24.919530	海洋資源地區第 1 類之 1	水產動植物繁殖保育區
2256	121.884776	24.919229	海洋資源地區第 1 類之 1	水產動植物繁殖保育區
2257	121.884775	24.919064	海洋資源地區第 1 類之 1	水產動植物繁殖保育區
2258	121.884772	24.918681	海洋資源地區第 1 類之 1	水產動植物繁殖保育區
2259	121.884820	24.921592	海洋資源地區第 1 類之 1	水產動植物繁殖保育區
2260	121.884812	24.920141	海洋資源地區第 1 類之 1	水產動植物繁殖保育區
2261	121.884812	24.918745	海洋資源地區第 1 類之 1	水產動植物繁殖保育區
2262	121.884812	24.918644	海洋資源地區第 1 類之 1	水產動植物繁殖保育區
2263	121.884883	24.920242	海洋資源地區第 1 類之 1	水產動植物繁殖保育區
2264	121.884893	24.918762	海洋資源地區第 1 類之 1	水產動植物繁殖保育區
2265	121.884938	24.919538	海洋資源地區第 1 類之 1	水產動植物繁殖保育區
2266	121.884952	24.918607	海洋資源地區第 1 類之 1	水產動植物繁殖保育區
2267	121.884964	24.918936	海洋資源地區第 1 類之 1	水產動植物繁殖保育區
2268	121.884986	24.921025	海洋資源地區第 1 類之 1	水產動植物繁殖保育區
2269	121.884983	24.920250	海洋資源地區第 1 類之 1	水產動植物繁殖保育區
2270	121.885006	24.920970	海洋資源地區第 1 類之 1	水產動植物繁殖保育區
2271	121.885020	24.921545	海洋資源地區第 1 類之 1	水產動植物繁殖保育區
2272	121.885017	24.921098	海洋資源地區第 1 類之 1	水產動植物繁殖保育區
2273	121.885017	24.919264	海洋資源地區第 1 類之 1	水產動植物繁殖保育區
2274	121.885059	24.921454	海洋資源地區第 1 類之 1	水產動植物繁殖保育區
2275	121.885058	24.921253	海洋資源地區第 1 類之 1	水產動植物繁殖保育區
2276	121.885066	24.920933	海洋資源地區第 1 類之 1	水產動植物繁殖保育區
2277	121.885054	24.918853	海洋資源地區第 1 類之 1	水產動植物繁殖保育區
2278	121.885053	24.918771	海洋資源地區第 1 類之 1	水產動植物繁殖保育區
2279	121.885051	24.917639	海洋資源地區第 1 類之 1	水產動植物繁殖保育區
2280	121.885079	24.919583	海洋資源地區第 1 類之 1	水產動植物繁殖保育區
2281	121.885114	24.920277	海洋資源地區第 1 類之 1	水產動植物繁殖保育區
2282	121.885126	24.918475	海洋資源地區第 1 類之 1	水產動植物繁殖保育區
2283	121.885132	24.918471	海洋資源地區第 1 類之 1	水產動植物繁殖保育區
2284	121.885144	24.917939	海洋資源地區第 1 類之 1	水產動植物繁殖保育區
2285	121.885157	24.919327	海洋資源地區第 1 類之 1	水產動植物繁殖保育區
2286	121.885148	24.917921	海洋資源地區第 1 類之 1	水產動植物繁殖保育區
2287	121.885147	24.917784	海洋資源地區第 1 類之 1	水產動植物繁殖保育區
2288	121.885190	24.919628	海洋資源地區第 1 類之 1	水產動植物繁殖保育區
2289	121.885216	24.920923	海洋資源地區第 1 類之 1	水產動植物繁殖保育區
2290	121.885215	24.920395	海洋資源地區第 1 類之 1	水產動植物繁殖保育區
2291	121.885235	24.920450	海洋資源地區第 1 類之 1	水產動植物繁殖保育區
2292	121.885260	24.919582	海洋資源地區第 1 類之 1	水產動植物繁殖保育區
2293	121.885269	24.919454	海洋資源地區第 1 類之 1	水產動植物繁殖保育區
2294	121.885263	24.918372	海洋資源地區第 1 類之 1	水產動植物繁殖保育區
2295	121.885297	24.920968	海洋資源地區第 1 類之 1	水產動植物繁殖保育區
2296	121.885294	24.920594	海洋資源地區第 1 類之 1	水產動植物繁殖保育區
2297	121.885313	24.920607	海洋資源地區第 1 類之 1	水產動植物繁殖保育區
2298	121.885328	24.920976	海洋資源地區第 1 類之 1	水產動植物繁殖保育區
2299	121.885381	24.920655	海洋資源地區第 1 類之 1	水產動植物繁殖保育區

海洋資源地區-參考坐標 WGS84

編號	X 坐標	Y 坐標	國土功能分區	備註
2300	121.885385	24.920657	海洋資源地區第 1 類之 1	水產動植物繁殖保育區
2301	121.885439	24.920790	海洋資源地區第 1 類之 1	水產動植物繁殖保育區
2302	121.885445	24.920739	海洋資源地區第 1 類之 1	水產動植物繁殖保育區
2303	121.877686	24.910345	海洋資源地區第 1 類之 1	水產動植物繁殖保育區
2304	121.877774	24.910389	海洋資源地區第 1 類之 1	水產動植物繁殖保育區
2305	121.877851	24.911019	海洋資源地區第 1 類之 1	水產動植物繁殖保育區
2306	121.877881	24.910749	海洋資源地區第 1 類之 1	水產動植物繁殖保育區
2307	121.877880	24.910578	海洋資源地區第 1 類之 1	水產動植物繁殖保育區
2308	121.877933	24.911306	海洋資源地區第 1 類之 1	水產動植物繁殖保育區
2309	121.878009	24.911496	海洋資源地區第 1 類之 1	水產動植物繁殖保育區
2310	121.878022	24.911529	海洋資源地區第 1 類之 1	水產動植物繁殖保育區
2311	121.878125	24.911736	海洋資源地區第 1 類之 1	水產動植物繁殖保育區
2312	121.878305	24.911912	海洋資源地區第 1 類之 1	水產動植物繁殖保育區
2313	121.878452	24.912108	海洋資源地區第 1 類之 1	水產動植物繁殖保育區
2314	121.878651	24.912343	海洋資源地區第 1 類之 1	水產動植物繁殖保育區
2315	121.878810	24.912487	海洋資源地區第 1 類之 1	水產動植物繁殖保育區
2316	121.878821	24.912497	海洋資源地區第 1 類之 1	水產動植物繁殖保育區
2317	121.878866	24.912537	海洋資源地區第 1 類之 1	水產動植物繁殖保育區
2318	121.878883	24.912539	海洋資源地區第 1 類之 1	水產動植物繁殖保育區
2319	121.878912	24.912542	海洋資源地區第 1 類之 1	水產動植物繁殖保育區
2320	121.879040	24.912554	海洋資源地區第 1 類之 1	水產動植物繁殖保育區
2321	121.879110	24.912699	海洋資源地區第 1 類之 1	水產動植物繁殖保育區
2322	121.879215	24.912932	海洋資源地區第 1 類之 1	水產動植物繁殖保育區
2323	121.879288	24.913099	海洋資源地區第 1 類之 1	水產動植物繁殖保育區
2324	121.879425	24.913207	海洋資源地區第 1 類之 1	水產動植物繁殖保育區
2325	121.879635	24.913411	海洋資源地區第 1 類之 1	水產動植物繁殖保育區
2326	121.879812	24.913540	海洋資源地區第 1 類之 1	水產動植物繁殖保育區
2327	121.880000	24.913637	海洋資源地區第 1 類之 1	水產動植物繁殖保育區
2328	121.880331	24.913795	海洋資源地區第 1 類之 1	水產動植物繁殖保育區
2329	121.880676	24.914017	海洋資源地區第 1 類之 1	水產動植物繁殖保育區
2330	121.880877	24.914173	海洋資源地區第 1 類之 1	水產動植物繁殖保育區
2331	121.881207	24.914314	海洋資源地區第 1 類之 1	水產動植物繁殖保育區
2332	121.881525	24.914473	海洋資源地區第 1 類之 1	水產動植物繁殖保育區
2333	121.881797	24.914593	海洋資源地區第 1 類之 1	水產動植物繁殖保育區
2334	121.881961	24.914664	海洋資源地區第 1 類之 1	水產動植物繁殖保育區
2335	121.884212	24.922143	海洋資源地區第 1 類之 1	水產動植物繁殖保育區
2336	121.884243	24.922244	海洋資源地區第 1 類之 1	水產動植物繁殖保育區
2337	121.884241	24.921970	海洋資源地區第 1 類之 1	水產動植物繁殖保育區
2338	121.884403	24.922252	海洋資源地區第 1 類之 1	水產動植物繁殖保育區
2339	121.882351	24.914860	海洋資源地區第 1 類之 1	水產動植物繁殖保育區
2340	121.882403	24.914956	海洋資源地區第 1 類之 1	水產動植物繁殖保育區
2341	121.882674	24.915438	海洋資源地區第 1 類之 1	水產動植物繁殖保育區
2342	121.884291	24.921924	海洋資源地區第 1 類之 1	水產動植物繁殖保育區
2343	121.884311	24.921905	海洋資源地區第 1 類之 1	水產動植物繁殖保育區
2344	121.884328	24.921729	海洋資源地區第 1 類之 1	水產動植物繁殖保育區
2345	121.884316	24.922700	海洋資源地區第 1 類之 1	水產動植物繁殖保育區
2346	121.884336	24.922617	海洋資源地區第 1 類之 1	水產動植物繁殖保育區

海洋資源地區-參考坐標 WGS84

編號	X 坐標	Y 坐標	國土功能分區	備註
2347	121.884396	24.922571	海洋資源地區第 1 類之 1	水產動植物繁殖保育區
2348	121.884369	24.923055	海洋資源地區第 1 類之 1	水產動植物繁殖保育區
2349	121.884367	24.922846	海洋資源地區第 1 類之 1	水產動植物繁殖保育區
2350	121.884394	24.923171	海洋資源地區第 1 類之 1	水產動植物繁殖保育區
2351	121.884495	24.923290	海洋資源地區第 1 類之 1	水產動植物繁殖保育區
2352	121.884559	24.923351	海洋資源地區第 1 類之 1	水產動植物繁殖保育區
2353	121.884838	24.923616	海洋資源地區第 1 類之 1	水產動植物繁殖保育區
2354	121.884909	24.923808	海洋資源地區第 1 類之 1	水產動植物繁殖保育區
2355	121.885070	24.923852	海洋資源地區第 1 類之 1	水產動植物繁殖保育區
2356	121.885532	24.923877	海洋資源地區第 1 類之 1	水產動植物繁殖保育區
2357	121.885763	24.923949	海洋資源地區第 1 類之 1	水產動植物繁殖保育區
2358	121.886062	24.924005	海洋資源地區第 1 類之 1	水產動植物繁殖保育區
2359	121.886190	24.924768	海洋資源地區第 1 類之 1	水產動植物繁殖保育區
2360	121.886199	24.924622	海洋資源地區第 1 類之 1	水產動植物繁殖保育區
2361	121.886210	24.924822	海洋資源地區第 1 類之 1	水產動植物繁殖保育區
2362	121.886288	24.924566	海洋資源地區第 1 類之 1	水產動植物繁殖保育區
2363	121.886358	24.924502	海洋資源地區第 1 類之 1	水產動植物繁殖保育區
2364	121.886371	24.924876	海洋資源地區第 1 類之 1	水產動植物繁殖保育區
2365	121.886367	24.924392	海洋資源地區第 1 類之 1	水產動植物繁殖保育區
2366	121.886379	24.924384	海洋資源地區第 1 類之 1	水產動植物繁殖保育區
2367	121.886432	24.925031	海洋資源地區第 1 類之 1	水產動植物繁殖保育區
2368	121.886432	24.924976	海洋資源地區第 1 類之 1	水產動植物繁殖保育區
2369	121.886482	24.925049	海洋資源地區第 1 類之 1	水產動植物繁殖保育區
2370	121.886762	24.924965	海洋資源地區第 1 類之 1	水產動植物繁殖保育區
2371	121.886863	24.924965	海洋資源地區第 1 類之 1	水產動植物繁殖保育區
2372	121.886889	24.925774	海洋資源地區第 1 類之 1	水產動植物繁殖保育區
2373	121.886900	24.925829	海洋資源地區第 1 類之 1	水產動植物繁殖保育區
2374	121.886969	24.925728	海洋資源地區第 1 類之 1	水產動植物繁殖保育區
2375	121.886990	24.925855	海洋資源地區第 1 類之 1	水產動植物繁殖保育區
2376	121.887060	24.925855	海洋資源地區第 1 類之 1	水產動植物繁殖保育區
2377	121.887061	24.925855	海洋資源地區第 1 類之 1	水產動植物繁殖保育區
2378	121.887085	24.925717	海洋資源地區第 1 類之 1	水產動植物繁殖保育區
2379	121.887417	24.926720	海洋資源地區第 1 類之 1	水產動植物繁殖保育區
2380	121.887447	24.926674	海洋資源地區第 1 類之 1	水產動植物繁殖保育區
2381	121.887468	24.926775	海洋資源地區第 1 類之 1	水產動植物繁殖保育區
2382	121.887476	24.926674	海洋資源地區第 1 類之 1	水產動植物繁殖保育區
2383	121.887548	24.926864	海洋資源地區第 1 類之 1	水產動植物繁殖保育區
2384	121.919896	24.955249	海洋資源地區第 1 類之 1	水產動植物繁殖保育區
2385	121.919895	24.955180	海洋資源地區第 1 類之 1	水產動植物繁殖保育區
2386	121.920024	24.955195	海洋資源地區第 1 類之 1	水產動植物繁殖保育區
2387	121.920149	24.955224	海洋資源地區第 1 類之 1	水產動植物繁殖保育區
2388	121.920200	24.955251	海洋資源地區第 1 類之 1	水產動植物繁殖保育區
2389	121.916222	24.951857	海洋資源地區第 1 類之 1	水產動植物繁殖保育區
2390	121.916225	24.951860	海洋資源地區第 1 類之 1	水產動植物繁殖保育區
2391	121.916244	24.951861	海洋資源地區第 1 類之 1	水產動植物繁殖保育區
2392	121.917725	24.952926	海洋資源地區第 1 類之 1	水產動植物繁殖保育區
2393	121.917754	24.952988	海洋資源地區第 1 類之 1	水產動植物繁殖保育區

海洋資源地區-參考坐標 WGS84

編號	X 坐標	Y 坐標	國土功能分區	備註
2394	121.917836	24.953198	海洋資源地區第 1 類之 1	水產動植物繁殖保育區
2395	121.917977	24.953306	海洋資源地區第 1 類之 1	水產動植物繁殖保育區
2396	121.917997	24.953321	海洋資源地區第 1 類之 1	水產動植物繁殖保育區
2397	121.918678	24.957385	海洋資源地區第 1 類之 1	水產動植物繁殖保育區
2398	121.918719	24.957467	海洋資源地區第 1 類之 1	水產動植物繁殖保育區
2399	121.918725	24.957047	海洋資源地區第 1 類之 1	水產動植物繁殖保育區
2400	121.918755	24.957010	海洋資源地區第 1 類之 1	水產動植物繁殖保育區
2401	121.918767	24.957193	海洋資源地區第 1 類之 1	水產動植物繁殖保育區
2402	121.918760	24.956289	海洋資源地區第 1 類之 1	水產動植物繁殖保育區
2403	121.918789	24.956133	海洋資源地區第 1 類之 1	水產動植物繁殖保育區
2404	121.918909	24.957484	海洋資源地區第 1 類之 1	水產動植物繁殖保育區
2405	121.918912	24.956525	海洋資源地區第 1 類之 1	水產動植物繁殖保育區
2406	121.918926	24.956991	海洋資源地區第 1 類之 1	水產動植物繁殖保育區
2407	121.918928	24.955913	海洋資源地區第 1 類之 1	水產動植物繁殖保育區
2408	121.918950	24.957602	海洋資源地區第 1 類之 1	水產動植物繁殖保育區
2409	121.918953	24.955729	海洋資源地區第 1 類之 1	水產動植物繁殖保育區
2410	121.918984	24.956744	海洋資源地區第 1 類之 1	水產動植物繁殖保育區
2411	121.919025	24.956835	海洋資源地區第 1 類之 1	水產動植物繁殖保育區
2412	121.919041	24.957657	海洋資源地區第 1 類之 1	水產動植物繁殖保育區
2413	121.919282	24.957692	海洋資源地區第 1 類之 1	水產動植物繁殖保育區
2414	121.919518	24.958015	海洋資源地區第 1 類之 1	水產動植物繁殖保育區
2415	121.919568	24.958006	海洋資源地區第 1 類之 1	水產動植物繁殖保育區
2416	121.919608	24.958101	海洋資源地區第 1 類之 1	水產動植物繁殖保育區
2417	121.919731	24.958201	海洋資源地區第 1 類之 1	水產動植物繁殖保育區
2418	121.919740	24.958196	海洋資源地區第 1 類之 1	水產動植物繁殖保育區
2419	121.919860	24.958113	海洋資源地區第 1 類之 1	水產動植物繁殖保育區
2420	121.919939	24.958049	海洋資源地區第 1 類之 1	水產動植物繁殖保育區
2421	121.919980	24.958131	海洋資源地區第 1 類之 1	水產動植物繁殖保育區
2422	121.920031	24.958191	海洋資源地區第 1 類之 1	水產動植物繁殖保育區
2423	121.962314	24.982461	海洋資源地區第 1 類之 1	水產動植物繁殖保育區
2424	121.962405	24.982533	海洋資源地區第 1 類之 1	水產動植物繁殖保育區
2425	121.921936	24.960836	海洋資源地區第 1 類之 1	水產動植物繁殖保育區
2426	121.921943	24.960872	海洋資源地區第 1 類之 1	水產動植物繁殖保育區
2427	121.922010	24.960554	海洋資源地區第 1 類之 1	水產動植物繁殖保育區
2428	121.922024	24.960635	海洋資源地區第 1 類之 1	水產動植物繁殖保育區
2429	121.922993	24.962069	海洋資源地區第 1 類之 1	水產動植物繁殖保育區
2430	121.923098	24.962071	海洋資源地區第 1 類之 1	水產動植物繁殖保育區
2431	121.923119	24.962067	海洋資源地區第 1 類之 1	水產動植物繁殖保育區
2432	121.922017	24.961751	海洋資源地區第 1 類之 1	水產動植物繁殖保育區
2433	121.922063	24.961831	海洋資源地區第 1 類之 1	水產動植物繁殖保育區
2434	121.922127	24.961852	海洋資源地區第 1 類之 1	水產動植物繁殖保育區
2435	121.922589	24.963852	海洋資源地區第 1 類之 1	水產動植物繁殖保育區
2436	121.922801	24.963996	海洋資源地區第 1 類之 1	水產動植物繁殖保育區
2437	121.922793	24.964280	海洋資源地區第 1 類之 1	水產動植物繁殖保育區
2438	121.922842	24.964133	海洋資源地區第 1 類之 1	水產動植物繁殖保育區
2439	121.922845	24.964562	海洋資源地區第 1 類之 1	水產動植物繁殖保育區
2440	121.923098	24.964853	海洋資源地區第 1 類之 1	水產動植物繁殖保育區

海洋資源地區-參考坐標 WGS84

編號	X 坐標	Y 坐標	國土功能分區	備註
2441	121.923140	24.965136	海洋資源地區第 1 類之 1	水產動植物繁殖保育區
2442	121.923235	24.965325	海洋資源地區第 1 類之 1	水產動植物繁殖保育區
2443	121.923539	24.965843	海洋資源地區第 1 類之 1	水產動植物繁殖保育區
2444	121.923681	24.965980	海洋資源地區第 1 類之 1	水產動植物繁殖保育區
2445	121.923791	24.966103	海洋資源地區第 1 類之 1	水產動植物繁殖保育區
2446	121.924085	24.966434	海洋資源地區第 1 類之 1	水產動植物繁殖保育區
2447	121.924348	24.966669	海洋資源地區第 1 類之 1	水產動植物繁殖保育區
2448	121.924500	24.966942	海洋資源地區第 1 類之 1	水產動植物繁殖保育區
2449	121.924717	24.967349	海洋資源地區第 1 類之 1	水產動植物繁殖保育區
2450	121.925111	24.967757	海洋資源地區第 1 類之 1	水產動植物繁殖保育區
2451	121.925144	24.967781	海洋資源地區第 1 類之 1	水產動植物繁殖保育區
2452	121.926152	24.968761	海洋資源地區第 1 類之 1	水產動植物繁殖保育區
2453	121.926354	24.968955	海洋資源地區第 1 類之 1	水產動植物繁殖保育區
2454	121.926656	24.969190	海洋資源地區第 1 類之 1	水產動植物繁殖保育區
2455	121.927079	24.969434	海洋資源地區第 1 類之 1	水產動植物繁殖保育區
2456	121.927592	24.969623	海洋資源地區第 1 類之 1	水產動植物繁殖保育區
2457	121.928095	24.969766	海洋資源地區第 1 類之 1	水產動植物繁殖保育區
2458	121.928442	24.970018	海洋資源地區第 1 類之 1	水產動植物繁殖保育區
2459	121.928754	24.970180	海洋資源地區第 1 類之 1	水產動植物繁殖保育區
2460	121.929419	24.970596	海洋資源地區第 1 類之 1	水產動植物繁殖保育區
2461	121.930367	24.971284	海洋資源地區第 1 類之 1	水產動植物繁殖保育區
2462	121.930366	24.971229	海洋資源地區第 1 類之 1	水產動植物繁殖保育區
2463	121.930438	24.971357	海洋資源地區第 1 類之 1	水產動植物繁殖保育區
2464	121.930901	24.971591	海洋資源地區第 1 類之 1	水產動植物繁殖保育區
2465	121.931482	24.971772	海洋資源地區第 1 類之 1	水產動植物繁殖保育區
2466	121.931595	24.971826	海洋資源地區第 1 類之 1	水產動植物繁殖保育區
2467	121.931907	24.971987	海洋資源地區第 1 類之 1	水產動植物繁殖保育區
2468	121.932075	24.972022	海洋資源地區第 1 類之 1	水產動植物繁殖保育區
2469	121.933102	24.972440	海洋資源地區第 1 類之 1	水產動植物繁殖保育區
2470	121.933163	24.972475	海洋資源地區第 1 類之 1	水產動植物繁殖保育區
2471	121.933255	24.972502	海洋資源地區第 1 類之 1	水產動植物繁殖保育區
2472	121.936342	24.973340	海洋資源地區第 1 類之 1	水產動植物繁殖保育區
2473	121.936359	24.973386	海洋資源地區第 1 類之 1	水產動植物繁殖保育區
2474	121.936413	24.973434	海洋資源地區第 1 類之 1	水產動植物繁殖保育區
2475	121.938678	24.973238	海洋資源地區第 1 類之 1	水產動植物繁殖保育區
2476	121.938693	24.973303	海洋資源地區第 1 類之 1	水產動植物繁殖保育區
2477	121.938746	24.973340	海洋資源地區第 1 類之 1	水產動植物繁殖保育區
2478	121.938887	24.973346	海洋資源地區第 1 類之 1	水產動植物繁殖保育區
2479	121.938974	24.973319	海洋資源地區第 1 類之 1	水產動植物繁殖保育區
2480	121.940970	24.973619	海洋資源地區第 1 類之 1	水產動植物繁殖保育區
2481	121.940981	24.973380	海洋資源地區第 1 類之 1	水產動植物繁殖保育區
2482	121.940991	24.973480	海洋資源地區第 1 類之 1	水產動植物繁殖保育區
2483	121.941002	24.973590	海洋資源地區第 1 類之 1	水產動植物繁殖保育區
2484	121.941028	24.973254	海洋資源地區第 1 類之 1	水產動植物繁殖保育區
2485	121.941343	24.973514	海洋資源地區第 1 類之 1	水產動植物繁殖保育區
2486	121.941363	24.973542	海洋資源地區第 1 類之 1	水產動植物繁殖保育區
2487	121.941394	24.973642	海洋資源地區第 1 類之 1	水產動植物繁殖保育區

海洋資源地區-參考坐標 WGS84

編號	X 坐標	Y 坐標	國土功能分區	備註
2488	121.941413	24.973314	海洋資源地區第 1 類之 1	水產動植物繁殖保育區
2489	121.941422	24.973395	海洋資源地區第 1 類之 1	水產動植物繁殖保育區
2490	121.941484	24.973678	海洋資源地區第 1 類之 1	水產動植物繁殖保育區
2491	121.941605	24.973714	海洋資源地區第 1 類之 1	水產動植物繁殖保育區
2492	121.961736	24.982994	海洋資源地區第 1 類之 1	水產動植物繁殖保育區
2493	121.961896	24.982865	海洋資源地區第 1 類之 1	水產動植物繁殖保育區
2494	121.962086	24.982782	海洋資源地區第 1 類之 1	水產動植物繁殖保育區
2495	121.962095	24.982663	海洋資源地區第 1 類之 1	水產動植物繁殖保育區
2496	121.962114	24.982498	海洋資源地區第 1 類之 1	水產動植物繁殖保育區
2497	121.962408	24.982572	海洋資源地區第 1 類之 1	水產動植物繁殖保育區
2498	121.962408	24.982575	海洋資源地區第 1 類之 1	水產動植物繁殖保育區
2499	121.962408	24.982578	海洋資源地區第 1 類之 1	水產動植物繁殖保育區
2500	121.941636	24.973786	海洋資源地區第 1 類之 1	水產動植物繁殖保育區
2501	121.941666	24.973805	海洋資源地區第 1 類之 1	水產動植物繁殖保育區
2502	121.941677	24.973941	海洋資源地區第 1 類之 1	水產動植物繁殖保育區
2503	121.941677	24.973808	海洋資源地區第 1 類之 1	水產動植物繁殖保育區
2504	121.941716	24.973879	海洋資源地區第 1 類之 1	水產動植物繁殖保育區
2505	121.941729	24.974206	海洋資源地區第 1 類之 1	水產動植物繁殖保育區
2506	121.941728	24.973987	海洋資源地區第 1 類之 1	水產動植物繁殖保育區
2507	121.941806	24.973994	海洋資源地區第 1 類之 1	水產動植物繁殖保育區
2508	121.941820	24.974269	海洋資源地區第 1 類之 1	水產動植物繁殖保育區
2509	121.941868	24.974069	海洋資源地區第 1 類之 1	水產動植物繁殖保育區
2510	121.941913	24.974611	海洋資源地區第 1 類之 1	水產動植物繁殖保育區
2511	121.941912	24.974515	海洋資源地區第 1 類之 1	水產動植物繁殖保育區
2512	121.941931	24.974279	海洋資源地區第 1 類之 1	水產動植物繁殖保育區
2513	121.941977	24.974435	海洋資源地區第 1 類之 1	水產動植物繁殖保育區
2514	121.943374	24.975258	海洋資源地區第 1 類之 1	水產動植物繁殖保育區
2515	121.943398	24.975496	海洋資源地區第 1 類之 1	水產動植物繁殖保育區
2516	121.943400	24.975504	海洋資源地區第 1 類之 1	水產動植物繁殖保育區
2517	121.943416	24.975280	海洋資源地區第 1 類之 1	水產動植物繁殖保育區
2518	121.943427	24.975794	海洋資源地區第 1 類之 1	水產動植物繁殖保育區
2519	121.943429	24.975581	海洋資源地區第 1 類之 1	水產動植物繁殖保育區
2520	121.943470	24.975690	海洋資源地區第 1 類之 1	水產動植物繁殖保育區
2521	121.943558	24.975934	海洋資源地區第 1 類之 1	水產動植物繁殖保育區
2522	121.943632	24.975990	海洋資源地區第 1 類之 1	水產動植物繁殖保育區
2523	121.943723	24.976072	海洋資源地區第 1 類之 1	水產動植物繁殖保育區
2524	121.943754	24.976145	海洋資源地區第 1 類之 1	水產動植物繁殖保育區
2525	121.943756	24.976155	海洋資源地區第 1 類之 1	水產動植物繁殖保育區
2526	121.943848	24.976246	海洋資源地區第 1 類之 1	水產動植物繁殖保育區
2527	121.943855	24.976245	海洋資源地區第 1 類之 1	水產動植物繁殖保育區
2528	121.943925	24.976272	海洋資源地區第 1 類之 1	水產動植物繁殖保育區
2529	121.944086	24.976325	海洋資源地區第 1 類之 1	水產動植物繁殖保育區
2530	121.944139	24.976333	海洋資源地區第 1 類之 1	水產動植物繁殖保育區
2531	121.944268	24.976507	海洋資源地區第 1 類之 1	水產動植物繁殖保育區
2532	121.944274	24.976496	海洋資源地區第 1 類之 1	水產動植物繁殖保育區
2533	121.949918	24.978925	海洋資源地區第 1 類之 1	水產動植物繁殖保育區
2534	121.950171	24.979041	海洋資源地區第 1 類之 1	水產動植物繁殖保育區

海洋資源地區-參考坐標 WGS84

編號	X 坐標	Y 坐標	國土功能分區	備註
2535	121.950171	24.978938	海洋資源地區第 1 類之 1	水產動植物繁殖保育區
2536	121.950210	24.979004	海洋資源地區第 1 類之 1	水產動植物繁殖保育區
2537	121.952496	24.979774	海洋資源地區第 1 類之 1	水產動植物繁殖保育區
2538	121.952500	24.979779	海洋資源地區第 1 類之 1	水產動植物繁殖保育區
2539	121.952601	24.979833	海洋資源地區第 1 類之 1	水產動植物繁殖保育區
2540	121.952637	24.979815	海洋資源地區第 1 類之 1	水產動植物繁殖保育區
2541	121.953355	24.979921	海洋資源地區第 1 類之 1	水產動植物繁殖保育區
2542	121.953434	24.979928	海洋資源地區第 1 類之 1	水產動植物繁殖保育區
2543	121.953452	24.979947	海洋資源地區第 1 類之 1	水產動植物繁殖保育區
2544	121.953513	24.980010	海洋資源地區第 1 類之 1	水產動植物繁殖保育區
2545	121.953565	24.980064	海洋資源地區第 1 類之 1	水產動植物繁殖保育區
2546	121.953604	24.980104	海洋資源地區第 1 類之 1	水產動植物繁殖保育區
2547	121.953757	24.980264	海洋資源地區第 1 類之 1	水產動植物繁殖保育區
2548	121.953880	24.980339	海洋資源地區第 1 類之 1	水產動植物繁殖保育區
2549	121.955757	24.981938	海洋資源地區第 1 類之 1	水產動植物繁殖保育區
2550	121.955803	24.981964	海洋資源地區第 1 類之 1	水產動植物繁殖保育區
2551	121.956156	24.982218	海洋資源地區第 1 類之 1	水產動植物繁殖保育區
2552	121.956168	24.982510	海洋資源地區第 1 類之 1	水產動植物繁殖保育區
2553	121.956259	24.982573	海洋資源地區第 1 類之 1	水產動植物繁殖保育區
2554	121.956521	24.982690	海洋資源地區第 1 類之 1	水產動植物繁殖保育區
2555	121.956559	24.982688	海洋資源地區第 1 類之 1	水產動植物繁殖保育區
2556	121.959512	24.982927	海洋資源地區第 1 類之 1	水產動植物繁殖保育區
2557	121.959743	24.982916	海洋資源地區第 1 類之 1	水產動植物繁殖保育區
2558	121.960843	24.983166	海洋資源地區第 1 類之 1	水產動植物繁殖保育區
2559	121.960880	24.983179	海洋資源地區第 1 類之 1	水產動植物繁殖保育區
2560	121.960946	24.983196	海洋資源地區第 1 類之 1	水產動植物繁殖保育區
2561	121.961377	24.983261	海洋資源地區第 1 類之 1	水產動植物繁殖保育區
2562	121.961597	24.983223	海洋資源地區第 1 類之 1	水產動植物繁殖保育區
2563	121.961697	24.983122	海洋資源地區第 1 類之 1	水產動植物繁殖保育區
2564	121.962766	24.982676	海洋資源地區第 1 類之 1	水產動植物繁殖保育區
2565	121.962857	24.982649	海洋資源地區第 1 類之 1	水產動植物繁殖保育區
2566	121.963383	24.982581	海洋資源地區第 1 類之 1	水產動植物繁殖保育區
2567	121.963392	24.982435	海洋資源地區第 1 類之 1	水產動植物繁殖保育區
2568	121.963652	24.982406	海洋資源地區第 1 類之 1	水產動植物繁殖保育區
2569	121.963744	24.982533	海洋資源地區第 1 類之 1	水產動植物繁殖保育區
2570	121.963839	24.982576	海洋資源地區第 1 類之 1	水產動植物繁殖保育區
2571	121.963920	24.982572	海洋資源地區第 1 類之 1	水產動植物繁殖保育區
2572	121.964285	24.982466	海洋資源地區第 1 類之 1	水產動植物繁殖保育區
2573	121.964466	24.982511	海洋資源地區第 1 類之 1	水產動植物繁殖保育區
2574	121.964682	24.982689	海洋資源地區第 1 類之 1	水產動植物繁殖保育區
2575	121.964809	24.982740	海洋資源地區第 1 類之 1	水產動植物繁殖保育區
2576	121.964869	24.982754	海洋資源地區第 1 類之 1	水產動植物繁殖保育區
2577	121.965009	24.982754	海洋資源地區第 1 類之 1	水產動植物繁殖保育區
2578	121.965087	24.982816	海洋資源地區第 1 類之 1	水產動植物繁殖保育區
2579	121.965421	24.982993	海洋資源地區第 1 類之 1	水產動植物繁殖保育區
2580	121.965563	24.983015	海洋資源地區第 1 類之 1	水產動植物繁殖保育區
2581	121.822730	24.462896	海洋資源地區第 1 類之 1	宜蘭保護礁禁漁區

海洋資源地區-參考坐標 WGS84

編號	X 坐標	Y 坐標	國土功能分區	備註
2582	121.820554	24.461698	海洋資源地區第 1 類之 1	宜蘭保護礁禁漁區
2583	121.820608	24.461777	海洋資源地區第 1 類之 1	宜蘭保護礁禁漁區
2584	121.821337	24.462437	海洋資源地區第 1 類之 1	宜蘭保護礁禁漁區
2585	121.821844	24.462561	海洋資源地區第 1 類之 1	宜蘭保護礁禁漁區
2586	121.779114	24.312686	海洋資源地區第 1 類之 1	宜蘭保護礁禁漁區
2587	121.779150	24.312781	海洋資源地區第 1 類之 1	宜蘭保護礁禁漁區
2588	121.779190	24.312893	海洋資源地區第 1 類之 1	宜蘭保護礁禁漁區
2589	121.779228	24.313006	海洋資源地區第 1 類之 1	宜蘭保護礁禁漁區
2590	121.779263	24.313120	海洋資源地區第 1 類之 1	宜蘭保護礁禁漁區
2591	121.779295	24.313234	海洋資源地區第 1 類之 1	宜蘭保護礁禁漁區
2592	121.779324	24.313349	海洋資源地區第 1 類之 1	宜蘭保護礁禁漁區
2593	121.779351	24.313465	海洋資源地區第 1 類之 1	宜蘭保護礁禁漁區
2594	121.774036	24.314650	海洋資源地區第 1 類之 1	宜蘭保護礁禁漁區
2595	121.774055	24.314856	海洋資源地區第 1 類之 1	宜蘭保護礁禁漁區
2596	121.779374	24.313581	海洋資源地區第 1 類之 1	宜蘭保護礁禁漁區
2597	121.779408	24.313776	海洋資源地區第 1 類之 1	宜蘭保護礁禁漁區
2598	121.779434	24.313972	海洋資源地區第 1 類之 1	宜蘭保護礁禁漁區
2599	121.779452	24.314169	海洋資源地區第 1 類之 1	宜蘭保護礁禁漁區
2600	121.779462	24.314366	海洋資源地區第 1 類之 1	宜蘭保護礁禁漁區
2601	121.774057	24.315277	海洋資源地區第 1 類之 1	宜蘭保護礁禁漁區
2602	121.779499	24.316082	海洋資源地區第 1 類之 1	宜蘭保護礁禁漁區
2603	121.779504	24.315956	海洋資源地區第 1 類之 1	宜蘭保護礁禁漁區
2604	121.779503	24.315675	海洋資源地區第 1 類之 1	宜蘭保護礁禁漁區
2605	121.779505	24.315831	海洋資源地區第 1 類之 1	宜蘭保護礁禁漁區
2606	121.774062	24.316690	海洋資源地區第 1 類之 1	宜蘭保護礁禁漁區
2607	121.779340	24.319088	海洋資源地區第 1 類之 1	宜蘭保護礁禁漁區
2608	121.779352	24.318959	海洋資源地區第 1 類之 1	宜蘭保護礁禁漁區
2609	121.779360	24.318829	海洋資源地區第 1 類之 1	宜蘭保護礁禁漁區
2610	121.779274	24.319727	海洋資源地區第 1 類之 1	宜蘭保護礁禁漁區
2611	121.779220	24.320108	海洋資源地區第 1 類之 1	宜蘭保護礁禁漁區
2612	121.779251	24.319918	海洋資源地區第 1 類之 1	宜蘭保護礁禁漁區
2613	121.773954	24.319613	海洋資源地區第 1 類之 1	宜蘭保護礁禁漁區
2614	121.773802	24.320576	海洋資源地區第 1 類之 1	宜蘭保護礁禁漁區
2615	121.773360	24.322168	海洋資源地區第 1 類之 1	宜蘭保護礁禁漁區
2616	121.778845	24.322166	海洋資源地區第 1 類之 1	宜蘭保護礁禁漁區
2617	121.772865	24.324861	海洋資源地區第 1 類之 1	宜蘭保護礁禁漁區
2618	121.771989	24.327131	海洋資源地區第 1 類之 1	宜蘭保護礁禁漁區
2619	121.772107	24.326752	海洋資源地區第 1 類之 1	宜蘭保護礁禁漁區
2620	121.772248	24.326306	海洋資源地區第 1 類之 1	宜蘭保護礁禁漁區
2621	121.771640	24.328118	海洋資源地區第 1 類之 1	宜蘭保護礁禁漁區
2622	121.771757	24.327849	海洋資源地區第 1 類之 1	宜蘭保護礁禁漁區
2623	121.771860	24.327499	海洋資源地區第 1 類之 1	宜蘭保護礁禁漁區
2624	121.771399	24.328997	海洋資源地區第 1 類之 1	宜蘭保護礁禁漁區
2625	121.771484	24.328660	海洋資源地區第 1 類之 1	宜蘭保護礁禁漁區
2626	121.771592	24.328278	海洋資源地區第 1 類之 1	宜蘭保護礁禁漁區
2627	121.771199	24.331001	海洋資源地區第 1 類之 1	宜蘭保護礁禁漁區
2628	121.770882	24.332594	海洋資源地區第 1 類之 1	宜蘭保護礁禁漁區

海洋資源地區-參考坐標 WGS84

編號	X 坐標	Y 坐標	國土功能分區	備註
2629	121.770930	24.332353	海洋資源地區第 1 類之 1	宜蘭保護礁禁漁區
2630	121.770913	24.332764	海洋資源地區第 1 類之 1	宜蘭保護礁禁漁區
2631	121.771227	24.334475	海洋資源地區第 1 類之 1	宜蘭保護礁禁漁區
2632	121.771298	24.335942	海洋資源地區第 1 類之 1	宜蘭保護礁禁漁區
2633	121.771630	24.337570	海洋資源地區第 1 類之 1	宜蘭保護礁禁漁區
2634	121.772796	24.340267	海洋資源地區第 1 類之 1	宜蘭保護礁禁漁區
2635	121.773574	24.343718	海洋資源地區第 1 類之 1	宜蘭保護礁禁漁區
2636	121.776418	24.349364	海洋資源地區第 1 類之 1	宜蘭保護礁禁漁區
2637	121.777287	24.351177	海洋資源地區第 1 類之 1	宜蘭保護礁禁漁區
2638	121.777593	24.351686	海洋資源地區第 1 類之 1	宜蘭保護礁禁漁區
2639	121.778127	24.354374	海洋資源地區第 1 類之 1	宜蘭保護礁禁漁區
2640	121.778211	24.354694	海洋資源地區第 1 類之 1	宜蘭保護礁禁漁區
2641	121.778290	24.354974	海洋資源地區第 1 類之 1	宜蘭保護礁禁漁區
2642	121.778340	24.355083	海洋資源地區第 1 類之 1	宜蘭保護礁禁漁區
2643	121.778393	24.355169	海洋資源地區第 1 類之 1	宜蘭保護礁禁漁區
2644	121.778510	24.355443	海洋資源地區第 1 類之 1	宜蘭保護礁禁漁區
2645	121.778515	24.355465	海洋資源地區第 1 類之 1	宜蘭保護礁禁漁區
2646	121.778821	24.356322	海洋資源地區第 1 類之 1	宜蘭保護礁禁漁區
2647	121.778863	24.356365	海洋資源地區第 1 類之 1	宜蘭保護礁禁漁區
2648	121.779003	24.356560	海洋資源地區第 1 類之 1	宜蘭保護礁禁漁區
2649	121.779029	24.356612	海洋資源地區第 1 類之 1	宜蘭保護礁禁漁區
2650	121.779351	24.357335	海洋資源地區第 1 類之 1	宜蘭保護礁禁漁區
2651	121.779803	24.357921	海洋資源地區第 1 類之 1	宜蘭保護礁禁漁區
2652	121.785023	24.355653	海洋資源地區第 1 類之 1	宜蘭保護礁禁漁區
2653	121.785072	24.355749	海洋資源地區第 1 類之 1	宜蘭保護礁禁漁區
2654	121.785118	24.355846	海洋資源地區第 1 類之 1	宜蘭保護礁禁漁區
2655	121.785163	24.355944	海洋資源地區第 1 類之 1	宜蘭保護礁禁漁區
2656	121.780537	24.358989	海洋資源地區第 1 類之 1	宜蘭保護礁禁漁區
2657	121.781295	24.360228	海洋資源地區第 1 類之 1	宜蘭保護礁禁漁區
2658	121.785206	24.356042	海洋資源地區第 1 類之 1	宜蘭保護礁禁漁區
2659	121.785246	24.356141	海洋資源地區第 1 類之 1	宜蘭保護礁禁漁區
2660	121.785289	24.356252	海洋資源地區第 1 類之 1	宜蘭保護礁禁漁區
2661	121.785329	24.356364	海洋資源地區第 1 類之 1	宜蘭保護礁禁漁區
2662	121.785366	24.356477	海洋資源地區第 1 類之 1	宜蘭保護礁禁漁區
2663	121.785401	24.356590	海洋資源地區第 1 類之 1	宜蘭保護礁禁漁區
2664	121.785411	24.356623	海洋資源地區第 1 類之 1	宜蘭保護礁禁漁區
2665	121.785429	24.356656	海洋資源地區第 1 類之 1	宜蘭保護礁禁漁區
2666	121.785513	24.356810	海洋資源地區第 1 類之 1	宜蘭保護礁禁漁區
2667	121.785607	24.356891	海洋資源地區第 1 類之 1	宜蘭保護礁禁漁區
2668	121.785699	24.356974	海洋資源地區第 1 類之 1	宜蘭保護礁禁漁區
2669	121.785789	24.357058	海洋資源地區第 1 類之 1	宜蘭保護礁禁漁區
2670	121.785878	24.357144	海洋資源地區第 1 類之 1	宜蘭保護礁禁漁區
2671	121.785964	24.357232	海洋資源地區第 1 類之 1	宜蘭保護礁禁漁區
2672	121.786048	24.357322	海洋資源地區第 1 類之 1	宜蘭保護礁禁漁區
2673	121.786065	24.357341	海洋資源地區第 1 類之 1	宜蘭保護礁禁漁區
2674	121.786183	24.357471	海洋資源地區第 1 類之 1	宜蘭保護礁禁漁區
2675	121.786262	24.357560	海洋資源地區第 1 類之 1	宜蘭保護礁禁漁區

海洋資源地區-參考坐標 WGS84

編號	X 坐標	Y 坐標	國土功能分區	備註
2676	121.786339	24.357651	海洋資源地區第 1 類之 1	宜蘭保護礁禁漁區
2677	121.786414	24.357743	海洋資源地區第 1 類之 1	宜蘭保護礁禁漁區
2678	121.786487	24.357837	海洋資源地區第 1 類之 1	宜蘭保護礁禁漁區
2679	121.786558	24.357932	海洋資源地區第 1 類之 1	宜蘭保護礁禁漁區
2680	121.786627	24.358029	海洋資源地區第 1 類之 1	宜蘭保護礁禁漁區
2681	121.786693	24.358126	海洋資源地區第 1 類之 1	宜蘭保護礁禁漁區
2682	121.786757	24.358225	海洋資源地區第 1 類之 1	宜蘭保護礁禁漁區
2683	121.786818	24.358325	海洋資源地區第 1 類之 1	宜蘭保護礁禁漁區
2684	121.786877	24.358425	海洋資源地區第 1 類之 1	宜蘭保護礁禁漁區
2685	121.786933	24.358527	海洋資源地區第 1 類之 1	宜蘭保護礁禁漁區
2686	121.786988	24.358630	海洋資源地區第 1 類之 1	宜蘭保護礁禁漁區
2687	121.782265	24.361617	海洋資源地區第 1 類之 1	宜蘭保護礁禁漁區
2688	121.782687	24.362856	海洋資源地區第 1 類之 1	宜蘭保護礁禁漁區
2689	121.787419	24.359470	海洋資源地區第 1 類之 1	宜蘭保護礁禁漁區
2690	121.787474	24.359581	海洋資源地區第 1 類之 1	宜蘭保護礁禁漁區
2691	121.787527	24.359693	海洋資源地區第 1 類之 1	宜蘭保護礁禁漁區
2692	121.787577	24.359807	海洋資源地區第 1 類之 1	宜蘭保護礁禁漁區
2693	121.787624	24.359921	海洋資源地區第 1 類之 1	宜蘭保護礁禁漁區
2694	121.787637	24.359958	海洋資源地區第 1 類之 1	宜蘭保護礁禁漁區
2695	121.787643	24.359965	海洋資源地區第 1 類之 1	宜蘭保護礁禁漁區
2696	121.787743	24.360108	海洋資源地區第 1 類之 1	宜蘭保護礁禁漁區
2697	121.787838	24.360253	海洋資源地區第 1 類之 1	宜蘭保護礁禁漁區
2698	121.787901	24.360356	海洋資源地區第 1 類之 1	宜蘭保護礁禁漁區
2699	121.787962	24.360461	海洋資源地區第 1 類之 1	宜蘭保護礁禁漁區
2700	121.788020	24.360566	海洋資源地區第 1 類之 1	宜蘭保護礁禁漁區
2701	121.788076	24.360673	海洋資源地區第 1 類之 1	宜蘭保護礁禁漁區
2702	121.782700	24.362938	海洋資源地區第 1 類之 1	宜蘭保護礁禁漁區
2703	121.788130	24.360780	海洋資源地區第 1 類之 1	宜蘭保護礁禁漁區
2704	121.788180	24.360889	海洋資源地區第 1 類之 1	宜蘭保護礁禁漁區
2705	121.788228	24.360999	海洋資源地區第 1 類之 1	宜蘭保護礁禁漁區
2706	121.788274	24.361109	海洋資源地區第 1 類之 1	宜蘭保護礁禁漁區
2707	121.788340	24.361286	海洋資源地區第 1 類之 1	宜蘭保護礁禁漁區
2708	121.788400	24.361465	海洋資源地區第 1 類之 1	宜蘭保護礁禁漁區
2709	121.788453	24.361646	海洋資源地區第 1 類之 1	宜蘭保護礁禁漁區
2710	121.788499	24.361828	海洋資源地區第 1 類之 1	宜蘭保護礁禁漁區
2711	121.788567	24.362119	海洋資源地區第 1 類之 1	宜蘭保護礁禁漁區
2712	121.788609	24.362312	海洋資源地區第 1 類之 1	宜蘭保護礁禁漁區
2713	121.788639	24.362485	海洋資源地區第 1 類之 1	宜蘭保護礁禁漁區
2714	121.788663	24.362659	海洋資源地區第 1 類之 1	宜蘭保護礁禁漁區
2715	121.788681	24.362833	海洋資源地區第 1 類之 1	宜蘭保護礁禁漁區
2716	121.782800	24.363564	海洋資源地區第 1 類之 1	宜蘭保護礁禁漁區
2717	121.788692	24.363008	海洋資源地區第 1 類之 1	宜蘭保護礁禁漁區
2718	121.782871	24.364002	海洋資源地區第 1 類之 1	宜蘭保護礁禁漁區
2719	121.783180	24.364943	海洋資源地區第 1 類之 1	宜蘭保護礁禁漁區
2720	121.783413	24.365630	海洋資源地區第 1 類之 1	宜蘭保護礁禁漁區
2721	121.783713	24.366514	海洋資源地區第 1 類之 1	宜蘭保護礁禁漁區
2722	121.784125	24.367188	海洋資源地區第 1 類之 1	宜蘭保護礁禁漁區

海洋資源地區-參考坐標 WGS84

編號	X 坐標	Y 坐標	國土功能分區	備註
2723	121.784355	24.367457	海洋資源地區第 1 類之 1	宜蘭保護礁禁漁區
2724	121.784429	24.367518	海洋資源地區第 1 類之 1	宜蘭保護礁禁漁區
2725	121.784467	24.367545	海洋資源地區第 1 類之 1	宜蘭保護礁禁漁區
2726	121.784596	24.367910	海洋資源地區第 1 類之 1	宜蘭保護礁禁漁區
2727	121.784597	24.367623	海洋資源地區第 1 類之 1	宜蘭保護礁禁漁區
2728	121.784651	24.367702	海洋資源地區第 1 類之 1	宜蘭保護礁禁漁區
2729	121.784674	24.367721	海洋資源地區第 1 類之 1	宜蘭保護礁禁漁區
2730	121.784675	24.367830	海洋資源地區第 1 類之 1	宜蘭保護礁禁漁區
2731	121.788716	24.363486	海洋資源地區第 1 類之 1	宜蘭保護礁禁漁區
2732	121.788721	24.363508	海洋資源地區第 1 類之 1	宜蘭保護礁禁漁區
2733	121.788754	24.363645	海洋資源地區第 1 類之 1	宜蘭保護礁禁漁區
2734	121.788783	24.363783	海洋資源地區第 1 類之 1	宜蘭保護礁禁漁區
2735	121.788792	24.363833	海洋資源地區第 1 類之 1	宜蘭保護礁禁漁區
2736	121.788931	24.363961	海洋資源地區第 1 類之 1	宜蘭保護礁禁漁區
2737	121.789070	24.364098	海洋資源地區第 1 類之 1	宜蘭保護礁禁漁區
2738	121.789204	24.364239	海洋資源地區第 1 類之 1	宜蘭保護礁禁漁區
2739	121.789286	24.364330	海洋資源地區第 1 類之 1	宜蘭保護礁禁漁區
2740	121.789365	24.364423	海洋資源地區第 1 類之 1	宜蘭保護礁禁漁區
2741	121.789443	24.364518	海洋資源地區第 1 類之 1	宜蘭保護礁禁漁區
2742	121.789518	24.364614	海洋資源地區第 1 類之 1	宜蘭保護礁禁漁區
2743	121.789591	24.364711	海洋資源地區第 1 類之 1	宜蘭保護礁禁漁區
2744	121.789661	24.364810	海洋資源地區第 1 類之 1	宜蘭保護礁禁漁區
2745	121.789730	24.364911	海洋資源地區第 1 類之 1	宜蘭保護礁禁漁區
2746	121.789795	24.365012	海洋資源地區第 1 類之 1	宜蘭保護礁禁漁區
2747	121.789859	24.365115	海洋資源地區第 1 類之 1	宜蘭保護礁禁漁區
2748	121.789919	24.365220	海洋資源地區第 1 類之 1	宜蘭保護礁禁漁區
2749	121.789978	24.365325	海洋資源地區第 1 類之 1	宜蘭保護礁禁漁區
2750	121.790033	24.365432	海洋資源地區第 1 類之 1	宜蘭保護礁禁漁區
2751	121.790087	24.365539	海洋資源地區第 1 類之 1	宜蘭保護礁禁漁區
2752	121.790137	24.365648	海洋資源地區第 1 類之 1	宜蘭保護礁禁漁區
2753	121.790185	24.365758	海洋資源地區第 1 類之 1	宜蘭保護礁禁漁區
2754	121.790231	24.365868	海洋資源地區第 1 類之 1	宜蘭保護礁禁漁區
2755	121.790274	24.365980	海洋資源地區第 1 類之 1	宜蘭保護礁禁漁區
2756	121.790314	24.366092	海洋資源地區第 1 類之 1	宜蘭保護礁禁漁區
2757	121.790351	24.366205	海洋資源地區第 1 類之 1	宜蘭保護礁禁漁區
2758	121.790386	24.366319	海洋資源地區第 1 類之 1	宜蘭保護礁禁漁區
2759	121.790418	24.366433	海洋資源地區第 1 類之 1	宜蘭保護礁禁漁區
2760	121.790447	24.366548	海洋資源地區第 1 類之 1	宜蘭保護礁禁漁區
2761	121.790474	24.366664	海洋資源地區第 1 類之 1	宜蘭保護礁禁漁區
2762	121.790498	24.366780	海洋資源地區第 1 類之 1	宜蘭保護礁禁漁區
2763	121.790518	24.366891	海洋資源地區第 1 類之 1	宜蘭保護礁禁漁區
2764	121.790535	24.367003	海洋資源地區第 1 類之 1	宜蘭保護礁禁漁區
2765	121.790550	24.367114	海洋資源地區第 1 類之 1	宜蘭保護礁禁漁區
2766	121.790563	24.367226	海洋資源地區第 1 類之 1	宜蘭保護礁禁漁區
2767	121.784583	24.367937	海洋資源地區第 1 類之 1	宜蘭保護礁禁漁區
2768	121.790573	24.367338	海洋資源地區第 1 類之 1	宜蘭保護礁禁漁區
2769	121.790580	24.367450	海洋資源地區第 1 類之 1	宜蘭保護礁禁漁區

海洋資源地區-參考坐標 WGS84

編號	X 坐標	Y 坐標	國土功能分區	備註
2770	121.790585	24.367563	海洋資源地區第 1 類之 1	宜蘭保護礁禁漁區
2771	121.790587	24.367675	海洋資源地區第 1 類之 1	宜蘭保護礁禁漁區
2772	121.790589	24.367830	海洋資源地區第 1 類之 1	宜蘭保護礁禁漁區
2773	121.790588	24.367784	海洋資源地區第 1 類之 1	宜蘭保護礁禁漁區
2774	121.785041	24.369359	海洋資源地區第 1 類之 1	宜蘭保護礁禁漁區
2775	121.786223	24.371161	海洋資源地區第 1 類之 1	宜蘭保護礁禁漁區
2776	121.790585	24.368007	海洋資源地區第 1 類之 1	宜蘭保護礁禁漁區
2777	121.790587	24.367948	海洋資源地區第 1 類之 1	宜蘭保護礁禁漁區
2778	121.790734	24.368260	海洋資源地區第 1 類之 1	宜蘭保護礁禁漁區
2779	121.790841	24.368382	海洋資源地區第 1 類之 1	宜蘭保護礁禁漁區
2780	121.790970	24.368539	海洋資源地區第 1 類之 1	宜蘭保護礁禁漁區
2781	121.787018	24.372503	海洋資源地區第 1 類之 1	宜蘭保護礁禁漁區
2782	121.787242	24.373345	海洋資源地區第 1 類之 1	宜蘭保護礁禁漁區
2783	121.791138	24.368752	海洋資源地區第 1 類之 1	宜蘭保護礁禁漁區
2784	121.791224	24.368865	海洋資源地區第 1 類之 1	宜蘭保護礁禁漁區
2785	121.791308	24.368980	海洋資源地區第 1 類之 1	宜蘭保護礁禁漁區
2786	121.791388	24.369097	海洋資源地區第 1 類之 1	宜蘭保護礁禁漁區
2787	121.791465	24.369215	海洋資源地區第 1 類之 1	宜蘭保護礁禁漁區
2788	121.791537	24.369332	海洋資源地區第 1 類之 1	宜蘭保護礁禁漁區
2789	121.791605	24.369450	海洋資源地區第 1 類之 1	宜蘭保護礁禁漁區
2790	121.791670	24.369569	海洋資源地區第 1 類之 1	宜蘭保護礁禁漁區
2791	121.791731	24.369690	海洋資源地區第 1 類之 1	宜蘭保護礁禁漁區
2792	121.791858	24.369946	海洋資源地區第 1 類之 1	宜蘭保護礁禁漁區
2793	121.792106	24.370275	海洋資源地區第 1 類之 1	宜蘭保護礁禁漁區
2794	121.792172	24.370365	海洋資源地區第 1 類之 1	宜蘭保護礁禁漁區
2795	121.792237	24.370456	海洋資源地區第 1 類之 1	宜蘭保護礁禁漁區
2796	121.792299	24.370549	海洋資源地區第 1 類之 1	宜蘭保護礁禁漁區
2797	121.792359	24.370642	海洋資源地區第 1 類之 1	宜蘭保護礁禁漁區
2798	121.787531	24.374839	海洋資源地區第 1 類之 1	宜蘭保護礁禁漁區
2799	121.787537	24.374921	海洋資源地區第 1 類之 1	宜蘭保護礁禁漁區
2800	121.787549	24.375105	海洋資源地區第 1 類之 1	宜蘭保護礁禁漁區
2801	121.787420	24.375842	海洋資源地區第 1 類之 1	宜蘭保護礁禁漁區
2802	121.787429	24.375952	海洋資源地區第 1 類之 1	宜蘭保護礁禁漁區
2803	121.787713	24.379377	海洋資源地區第 1 類之 1	宜蘭保護礁禁漁區
2804	121.787743	24.379469	海洋資源地區第 1 類之 1	宜蘭保護礁禁漁區
2805	121.787750	24.379824	海洋資源地區第 1 類之 1	宜蘭保護礁禁漁區
2806	121.787761	24.379616	海洋資源地區第 1 類之 1	宜蘭保護礁禁漁區
2807	121.793685	24.380072	海洋資源地區第 1 類之 1	宜蘭保護礁禁漁區
2808	121.793723	24.380399	海洋資源地區第 1 類之 1	宜蘭保護礁禁漁區
2809	121.793741	24.380589	海洋資源地區第 1 類之 1	宜蘭保護礁禁漁區
2810	121.793753	24.380780	海洋資源地區第 1 類之 1	宜蘭保護礁禁漁區
2811	121.787892	24.381535	海洋資源地區第 1 類之 1	宜蘭保護礁禁漁區
2812	121.793772	24.381275	海洋資源地區第 1 類之 1	宜蘭保護礁禁漁區
2813	121.793785	24.381342	海洋資源地區第 1 類之 1	宜蘭保護礁禁漁區
2814	121.793817	24.381524	海洋資源地區第 1 類之 1	宜蘭保護礁禁漁區
2815	121.793842	24.381707	海洋資源地區第 1 類之 1	宜蘭保護礁禁漁區
2816	121.793860	24.381890	海洋資源地區第 1 類之 1	宜蘭保護礁禁漁區

海洋資源地區-參考坐標 WGS84

編號	X 坐標	Y 坐標	國土功能分區	備註
2817	121.793871	24.382074	海洋資源地區第 1 類之 1	宜蘭保護礁禁漁區
2818	121.793881	24.382311	海洋資源地區第 1 類之 1	宜蘭保護礁禁漁區
2819	121.793884	24.382415	海洋資源地區第 1 類之 1	宜蘭保護礁禁漁區
2820	121.793885	24.382520	海洋資源地區第 1 類之 1	宜蘭保護礁禁漁區
2821	121.787924	24.382152	海洋資源地區第 1 類之 1	宜蘭保護礁禁漁區
2822	121.787935	24.382717	海洋資源地區第 1 類之 1	宜蘭保護礁禁漁區
2823	121.787961	24.382283	海洋資源地區第 1 類之 1	宜蘭保護礁禁漁區
2824	121.787971	24.382520	海洋資源地區第 1 類之 1	宜蘭保護礁禁漁區
2825	121.793841	24.383183	海洋資源地區第 1 類之 1	宜蘭保護礁禁漁區
2826	121.793851	24.383292	海洋資源地區第 1 類之 1	宜蘭保護礁禁漁區
2827	121.793853	24.383083	海洋資源地區第 1 類之 1	宜蘭保護礁禁漁區
2828	121.793863	24.383474	海洋資源地區第 1 類之 1	宜蘭保護礁禁漁區
2829	121.793865	24.382971	海洋資源地區第 1 類之 1	宜蘭保護礁禁漁區
2830	121.793874	24.382858	海洋資源地區第 1 類之 1	宜蘭保護礁禁漁區
2831	121.793880	24.382745	海洋資源地區第 1 類之 1	宜蘭保護礁禁漁區
2832	121.793884	24.382633	海洋資源地區第 1 類之 1	宜蘭保護礁禁漁區
2833	121.788007	24.384688	海洋資源地區第 1 類之 1	宜蘭保護礁禁漁區
2834	121.788011	24.384730	海洋資源地區第 1 類之 1	宜蘭保護礁禁漁區
2835	121.793892	24.384152	海洋資源地區第 1 類之 1	宜蘭保護礁禁漁區
2836	121.794101	24.385978	海洋資源地區第 1 類之 1	宜蘭保護礁禁漁區
2837	121.788352	24.386508	海洋資源地區第 1 類之 1	宜蘭保護礁禁漁區
2838	121.794115	24.386110	海洋資源地區第 1 類之 1	宜蘭保護礁禁漁區
2839	121.794124	24.386241	海洋資源地區第 1 類之 1	宜蘭保護礁禁漁區
2840	121.794131	24.386373	海洋資源地區第 1 類之 1	宜蘭保護礁禁漁區
2841	121.794133	24.386505	海洋資源地區第 1 類之 1	宜蘭保護礁禁漁區
2842	121.788535	24.388056	海洋資源地區第 1 類之 1	宜蘭保護礁禁漁區
2843	121.788524	24.388881	海洋資源地區第 1 類之 1	宜蘭保護礁禁漁區
2844	121.788543	24.388950	海洋資源地區第 1 類之 1	宜蘭保護礁禁漁區
2845	121.788543	24.390297	海洋資源地區第 1 類之 1	宜蘭保護礁禁漁區
2846	121.788536	24.390774	海洋資源地區第 1 類之 1	宜蘭保護礁禁漁區
2847	121.788538	24.390711	海洋資源地區第 1 類之 1	宜蘭保護礁禁漁區
2848	121.788563	24.390579	海洋資源地區第 1 類之 1	宜蘭保護礁禁漁區
2849	121.788489	24.390963	海洋資源地區第 1 類之 1	宜蘭保護礁禁漁區
2850	121.788506	24.390874	海洋資源地區第 1 類之 1	宜蘭保護礁禁漁區
2851	121.788517	24.390837	海洋資源地區第 1 類之 1	宜蘭保護礁禁漁區
2852	121.788512	24.391756	海洋資源地區第 1 類之 1	宜蘭保護礁禁漁區
2853	121.788497	24.391253	海洋資源地區第 1 類之 1	宜蘭保護礁禁漁區
2854	121.788486	24.392428	海洋資源地區第 1 類之 1	宜蘭保護礁禁漁區
2855	121.788518	24.392722	海洋資源地區第 1 類之 1	宜蘭保護礁禁漁區
2856	121.788525	24.392968	海洋資源地區第 1 類之 1	宜蘭保護礁禁漁區
2857	121.788530	24.393112	海洋資源地區第 1 類之 1	宜蘭保護礁禁漁區
2858	121.788545	24.393313	海洋資源地區第 1 類之 1	宜蘭保護礁禁漁區
2859	121.788601	24.393556	海洋資源地區第 1 類之 1	宜蘭保護礁禁漁區
2860	121.788619	24.393616	海洋資源地區第 1 類之 1	宜蘭保護礁禁漁區
2861	121.788644	24.394156	海洋資源地區第 1 類之 1	宜蘭保護礁禁漁區
2862	121.788646	24.393749	海洋資源地區第 1 類之 1	宜蘭保護礁禁漁區
2863	121.788646	24.393738	海洋資源地區第 1 類之 1	宜蘭保護礁禁漁區

海洋資源地區-參考坐標 WGS84

編號	X 坐標	Y 坐標	國土功能分區	備註
2864	121.788648	24.393757	海洋資源地區第 1 類之 1	宜蘭保護礁禁漁區
2865	121.788715	24.394815	海洋資源地區第 1 類之 1	宜蘭保護礁禁漁區
2866	121.788712	24.395163	海洋資源地區第 1 類之 1	宜蘭保護礁禁漁區
2867	121.788713	24.394948	海洋資源地區第 1 類之 1	宜蘭保護礁禁漁區
2868	121.788714	24.394971	海洋資源地區第 1 類之 1	宜蘭保護礁禁漁區
2869	121.788763	24.395610	海洋資源地區第 1 類之 1	宜蘭保護礁禁漁區
2870	121.788772	24.395872	海洋資源地區第 1 類之 1	宜蘭保護礁禁漁區
2871	121.788775	24.395719	海洋資源地區第 1 類之 1	宜蘭保護礁禁漁區
2872	121.788776	24.395684	海洋資源地區第 1 類之 1	宜蘭保護礁禁漁區
2873	121.788779	24.395754	海洋資源地區第 1 類之 1	宜蘭保護礁禁漁區
2874	121.789005	24.397471	海洋資源地區第 1 類之 1	宜蘭保護礁禁漁區
2875	121.789008	24.397486	海洋資源地區第 1 類之 1	宜蘭保護礁禁漁區
2876	121.789008	24.397488	海洋資源地區第 1 類之 1	宜蘭保護礁禁漁區
2877	121.790316	24.402793	海洋資源地區第 1 類之 1	宜蘭保護礁禁漁區
2878	121.790437	24.404466	海洋資源地區第 1 類之 1	宜蘭保護礁禁漁區
2879	121.791138	24.408237	海洋資源地區第 1 類之 1	宜蘭保護礁禁漁區
2880	121.791781	24.410438	海洋資源地區第 1 類之 1	宜蘭保護礁禁漁區
2881	121.793925	24.416296	海洋資源地區第 1 類之 1	宜蘭保護礁禁漁區
2882	121.794082	24.416672	海洋資源地區第 1 類之 1	宜蘭保護礁禁漁區
2883	121.798663	24.427968	海洋資源地區第 1 類之 1	宜蘭保護礁禁漁區
2884	121.800114	24.430596	海洋資源地區第 1 類之 1	宜蘭保護礁禁漁區
2885	121.800266	24.430869	海洋資源地區第 1 類之 1	宜蘭保護礁禁漁區
2886	121.800474	24.431371	海洋資源地區第 1 類之 1	宜蘭保護礁禁漁區
2887	121.800886	24.432360	海洋資源地區第 1 類之 1	宜蘭保護礁禁漁區
2888	121.801854	24.434343	海洋資源地區第 1 類之 1	宜蘭保護礁禁漁區
2889	121.803385	24.436168	海洋資源地區第 1 類之 1	宜蘭保護礁禁漁區
2890	121.805005	24.437580	海洋資源地區第 1 類之 1	宜蘭保護礁禁漁區
2891	121.807834	24.439752	海洋資源地區第 1 類之 1	宜蘭保護礁禁漁區
2892	121.810827	24.441453	海洋資源地區第 1 類之 1	宜蘭保護礁禁漁區
2893	121.815644	24.438814	海洋資源地區第 1 類之 1	宜蘭保護礁禁漁區
2894	121.815772	24.438927	海洋資源地區第 1 類之 1	宜蘭保護礁禁漁區
2895	121.815896	24.439045	海洋資源地區第 1 類之 1	宜蘭保護礁禁漁區
2896	121.816017	24.439166	海洋資源地區第 1 類之 1	宜蘭保護礁禁漁區
2897	121.812172	24.442693	海洋資源地區第 1 類之 1	宜蘭保護礁禁漁區
2898	121.817053	24.440175	海洋資源地區第 1 類之 1	宜蘭保護礁禁漁區
2899	121.816313	24.439473	海洋資源地區第 1 類之 1	宜蘭保護礁禁漁區
2900	121.816359	24.439509	海洋資源地區第 1 類之 1	宜蘭保護礁禁漁區
2901	121.816441	24.439577	海洋資源地區第 1 類之 1	宜蘭保護礁禁漁區
2902	121.816521	24.439646	海洋資源地區第 1 類之 1	宜蘭保護礁禁漁區
2903	121.816600	24.439716	海洋資源地區第 1 類之 1	宜蘭保護礁禁漁區
2904	121.816678	24.439788	海洋資源地區第 1 類之 1	宜蘭保護礁禁漁區
2905	121.816754	24.439861	海洋資源地區第 1 類之 1	宜蘭保護礁禁漁區
2906	121.816829	24.439935	海洋資源地區第 1 類之 1	宜蘭保護礁禁漁區
2907	121.816902	24.440010	海洋資源地區第 1 類之 1	宜蘭保護礁禁漁區
2908	121.816974	24.440087	海洋資源地區第 1 類之 1	宜蘭保護礁禁漁區
2909	121.812280	24.443211	海洋資源地區第 1 類之 1	宜蘭保護礁禁漁區
2910	121.817129	24.440264	海洋資源地區第 1 類之 1	宜蘭保護礁禁漁區

海洋資源地區-參考坐標 WGS84

編號	X 坐標	Y 坐標	國土功能分區	備註
2911	121.815016	24.446877	海洋資源地區第 1 類之 1	宜蘭保護礁禁漁區
2912	121.815233	24.447190	海洋資源地區第 1 類之 1	宜蘭保護礁禁漁區
2913	121.815335	24.447400	海洋資源地區第 1 類之 1	宜蘭保護礁禁漁區
2914	121.815342	24.447411	海洋資源地區第 1 類之 1	宜蘭保護礁禁漁區
2915	121.815356	24.447443	海洋資源地區第 1 類之 1	宜蘭保護礁禁漁區
2916	121.816245	24.446620	海洋資源地區第 1 類之 1	宜蘭保護礁禁漁區
2917	121.816544	24.446746	海洋資源地區第 1 類之 1	宜蘭保護礁禁漁區
2918	121.815500	24.447741	海洋資源地區第 1 類之 1	宜蘭保護礁禁漁區
2919	121.815596	24.447891	海洋資源地區第 1 類之 1	宜蘭保護礁禁漁區
2920	121.816879	24.447468	海洋資源地區第 1 類之 1	宜蘭保護礁禁漁區
2921	121.817154	24.449765	海洋資源地區第 1 類之 1	宜蘭保護礁禁漁區
2922	121.817159	24.450218	海洋資源地區第 1 類之 1	宜蘭保護礁禁漁區
2923	121.817418	24.450608	海洋資源地區第 1 類之 1	宜蘭保護礁禁漁區
2924	121.817539	24.450742	海洋資源地區第 1 類之 1	宜蘭保護礁禁漁區
2925	121.817693	24.450920	海洋資源地區第 1 類之 1	宜蘭保護礁禁漁區
2926	121.817805	24.451027	海洋資源地區第 1 類之 1	宜蘭保護礁禁漁區
2927	121.817890	24.451264	海洋資源地區第 1 類之 1	宜蘭保護礁禁漁區
2928	121.818042	24.451516	海洋資源地區第 1 類之 1	宜蘭保護礁禁漁區
2929	121.818753	24.452279	海洋資源地區第 1 類之 1	宜蘭保護礁禁漁區
2930	121.820174	24.453805	海洋資源地區第 1 類之 1	宜蘭保護礁禁漁區
2931	121.820427	24.453842	海洋資源地區第 1 類之 1	宜蘭保護礁禁漁區
2932	121.820446	24.453844	海洋資源地區第 1 類之 1	宜蘭保護礁禁漁區
2933	121.820501	24.453847	海洋資源地區第 1 類之 1	宜蘭保護礁禁漁區
2934	121.820512	24.453854	海洋資源地區第 1 類之 1	宜蘭保護礁禁漁區
2935	121.820667	24.453878	海洋資源地區第 1 類之 1	宜蘭保護礁禁漁區
2936	121.820962	24.453951	海洋資源地區第 1 類之 1	宜蘭保護礁禁漁區
2937	121.821170	24.454302	海洋資源地區第 1 類之 1	宜蘭保護礁禁漁區
2938	121.821265	24.454618	海洋資源地區第 1 類之 1	宜蘭保護礁禁漁區
2939	121.821341	24.454798	海洋資源地區第 1 類之 1	宜蘭保護礁禁漁區
2940	121.821571	24.455163	海洋資源地區第 1 類之 1	宜蘭保護礁禁漁區
2941	121.821699	24.455407	海洋資源地區第 1 類之 1	宜蘭保護礁禁漁區
2942	121.821797	24.455654	海洋資源地區第 1 類之 1	宜蘭保護礁禁漁區
2943	121.821840	24.455868	海洋資源地區第 1 類之 1	宜蘭保護礁禁漁區
2944	121.821786	24.456149	海洋資源地區第 1 類之 1	宜蘭保護礁禁漁區
2945	121.821818	24.456063	海洋資源地區第 1 類之 1	宜蘭保護礁禁漁區
2946	121.821748	24.456311	海洋資源地區第 1 類之 1	宜蘭保護礁禁漁區
2947	121.821721	24.456426	海洋資源地區第 1 類之 1	宜蘭保護礁禁漁區
2948	121.821762	24.456389	海洋資源地區第 1 類之 1	宜蘭保護礁禁漁區
2949	121.821705	24.456494	海洋資源地區第 1 類之 1	宜蘭保護礁禁漁區
2950	121.821485	24.456920	海洋資源地區第 1 類之 1	宜蘭保護礁禁漁區
2951	121.821234	24.457237	海洋資源地區第 1 類之 1	宜蘭保護礁禁漁區
2952	121.820884	24.457594	海洋資源地區第 1 類之 1	宜蘭保護礁禁漁區
2953	121.820018	24.458744	海洋資源地區第 1 類之 1	宜蘭保護礁禁漁區
2954	121.820075	24.458517	海洋資源地區第 1 類之 1	宜蘭保護礁禁漁區
2955	121.820201	24.458290	海洋資源地區第 1 類之 1	宜蘭保護礁禁漁區
2956	121.819975	24.459141	海洋資源地區第 1 類之 1	宜蘭保護礁禁漁區
2957	121.819978	24.459121	海洋資源地區第 1 類之 1	宜蘭保護礁禁漁區

海洋資源地區-參考坐標 WGS84

編號	X 坐標	Y 坐標	國土功能分區	備註
2958	121.819951	24.459324	海洋資源地區第 1 類之 1	宜蘭保護礁禁漁區
2959	121.819975	24.459518	海洋資源地區第 1 類之 1	宜蘭保護礁禁漁區
2960	121.820216	24.459684	海洋資源地區第 1 類之 1	宜蘭保護礁禁漁區
2961	121.820245	24.460044	海洋資源地區第 1 類之 1	宜蘭保護礁禁漁區
2962	121.820325	24.460969	海洋資源地區第 1 類之 1	宜蘭保護礁禁漁區
2963	121.823553	24.463344	海洋資源地區第 1 類之 1	宜蘭保護礁禁漁區
2964	121.824325	24.464079	海洋資源地區第 1 類之 1	宜蘭保護礁禁漁區
2965	121.824661	24.464618	海洋資源地區第 1 類之 1	宜蘭保護礁禁漁區
2966	121.825385	24.464883	海洋資源地區第 1 類之 1	宜蘭保護礁禁漁區
2967	121.826046	24.465022	海洋資源地區第 1 類之 1	宜蘭保護礁禁漁區
2968	121.826858	24.465207	海洋資源地區第 1 類之 1	宜蘭保護礁禁漁區
2969	121.827605	24.465815	海洋資源地區第 1 類之 1	宜蘭保護礁禁漁區
2970	121.829876	24.466679	海洋資源地區第 1 類之 1	宜蘭保護礁禁漁區
2971	121.830762	24.466956	海洋資源地區第 1 類之 1	宜蘭保護礁禁漁區
2972	121.831761	24.467096	海洋資源地區第 1 類之 1	宜蘭保護礁禁漁區
2973	121.832646	24.467430	海洋資源地區第 1 類之 1	宜蘭保護礁禁漁區
2974	121.833332	24.467958	海洋資源地區第 1 類之 1	宜蘭保護礁禁漁區
2975	121.833854	24.468841	海洋資源地區第 1 類之 1	宜蘭保護礁禁漁區
2976	121.834226	24.469632	海洋資源地區第 1 類之 1	宜蘭保護礁禁漁區
2977	121.836159	24.470747	海洋資源地區第 1 類之 1	宜蘭保護礁禁漁區
2978	121.847697	24.497409	海洋資源地區第 1 類之 1	宜蘭保護礁禁漁區
2979	121.847464	24.497410	海洋資源地區第 1 類之 1	宜蘭保護礁禁漁區
2980	121.847659	24.497421	海洋資源地區第 1 類之 1	宜蘭保護礁禁漁區
2981	121.838531	24.501714	海洋資源地區第 1 類之 1	宜蘭保護礁禁漁區
2982	121.838549	24.501588	海洋資源地區第 1 類之 1	宜蘭保護礁禁漁區
2983	121.838450	24.502331	海洋資源地區第 1 類之 1	宜蘭保護礁禁漁區
2984	121.838480	24.502038	海洋資源地區第 1 類之 1	宜蘭保護礁禁漁區
2985	121.838403	24.502741	海洋資源地區第 1 類之 1	宜蘭保護礁禁漁區
2986	121.838414	24.502643	海洋資源地區第 1 類之 1	宜蘭保護礁禁漁區
2987	121.838324	24.503538	海洋資源地區第 1 類之 1	宜蘭保護礁禁漁區
2988	121.838296	24.504168	海洋資源地區第 1 類之 1	宜蘭保護礁禁漁區
2989	121.838304	24.504027	海洋資源地區第 1 類之 1	宜蘭保護礁禁漁區
2990	121.838312	24.503727	海洋資源地區第 1 類之 1	宜蘭保護礁禁漁區
2991	121.838299	24.504635	海洋資源地區第 1 類之 1	宜蘭保護礁禁漁區
2992	121.838310	24.504774	海洋資源地區第 1 類之 1	宜蘭保護礁禁漁區
2993	121.838296	24.505515	海洋資源地區第 1 類之 1	宜蘭保護礁禁漁區
2994	121.838244	24.506458	海洋資源地區第 1 類之 1	宜蘭保護礁禁漁區
2995	121.838262	24.506351	海洋資源地區第 1 類之 1	宜蘭保護礁禁漁區
2996	121.838278	24.506153	海洋資源地區第 1 類之 1	宜蘭保護礁禁漁區
2997	121.838276	24.505731	海洋資源地區第 1 類之 1	宜蘭保護礁禁漁區
2998	121.838281	24.505981	海洋資源地區第 1 類之 1	宜蘭保護礁禁漁區
2999	121.838285	24.507102	海洋資源地區第 1 類之 1	宜蘭保護礁禁漁區
3000	121.838331	24.507285	海洋資源地區第 1 類之 1	宜蘭保護礁禁漁區
3001	121.838343	24.507494	海洋資源地區第 1 類之 1	宜蘭保護礁禁漁區
3002	121.838334	24.508141	海洋資源地區第 1 類之 1	宜蘭保護礁禁漁區
3003	121.838378	24.508790	海洋資源地區第 1 類之 1	宜蘭保護礁禁漁區
3004	121.838415	24.509035	海洋資源地區第 1 類之 1	宜蘭保護礁禁漁區

海洋資源地區-參考坐標 WGS84

編號	X 坐標	Y 坐標	國土功能分區	備註
3005	121.838494	24.509551	海洋資源地區第 1 類之 1	宜蘭保護礁禁漁區
3006	121.838545	24.509889	海洋資源地區第 1 類之 1	宜蘭保護礁禁漁區
3007	121.838572	24.510179	海洋資源地區第 1 類之 1	宜蘭保護礁禁漁區
3008	121.838592	24.510341	海洋資源地區第 1 類之 1	宜蘭保護礁禁漁區
3009	121.838600	24.510391	海洋資源地區第 1 類之 1	宜蘭保護礁禁漁區
3010	121.838619	24.510513	海洋資源地區第 1 類之 1	宜蘭保護礁禁漁區
3011	121.844433	24.509404	海洋資源地區第 1 類之 1	宜蘭保護礁禁漁區
3012	121.838632	24.510638	海洋資源地區第 1 類之 1	宜蘭保護礁禁漁區
3013	121.838644	24.510750	海洋資源地區第 1 類之 1	宜蘭保護礁禁漁區
3014	121.838655	24.510806	海洋資源地區第 1 類之 1	宜蘭保護礁禁漁區
3015	121.838701	24.511055	海洋資源地區第 1 類之 1	宜蘭保護礁禁漁區
3016	121.838727	24.511223	海洋資源地區第 1 類之 1	宜蘭保護礁禁漁區
3017	121.844606	24.510714	海洋資源地區第 1 類之 1	宜蘭保護礁禁漁區
3018	121.838986	24.512642	海洋資源地區第 1 類之 1	宜蘭保護礁禁漁區
3019	121.839214	24.513520	海洋資源地區第 1 類之 1	宜蘭保護礁禁漁區
3020	121.839257	24.513742	海洋資源地區第 1 類之 1	宜蘭保護礁禁漁區
3021	121.844997	24.512554	海洋資源地區第 1 類之 1	宜蘭保護礁禁漁區
3022	121.845045	24.512737	海洋資源地區第 1 類之 1	宜蘭保護礁禁漁區
3023	121.845107	24.512886	海洋資源地區第 1 類之 1	宜蘭保護礁禁漁區
3024	121.839022	24.512803	海洋資源地區第 1 類之 1	宜蘭保護礁禁漁區
3025	121.839089	24.513058	海洋資源地區第 1 類之 1	宜蘭保護礁禁漁區
3026	121.839122	24.513180	海洋資源地區第 1 類之 1	宜蘭保護礁禁漁區
3027	121.839214	24.513518	海洋資源地區第 1 類之 1	宜蘭保護礁禁漁區
3028	121.845150	24.512998	海洋資源地區第 1 類之 1	宜蘭保護礁禁漁區
3029	121.845190	24.513110	海洋資源地區第 1 類之 1	宜蘭保護礁禁漁區
3030	121.845228	24.513223	海洋資源地區第 1 類之 1	宜蘭保護礁禁漁區
3031	121.845263	24.513337	海洋資源地區第 1 類之 1	宜蘭保護礁禁漁區
3032	121.845295	24.513451	海洋資源地區第 1 類之 1	宜蘭保護礁禁漁區
3033	121.845324	24.513566	海洋資源地區第 1 類之 1	宜蘭保護礁禁漁區
3034	121.845351	24.513682	海洋資源地區第 1 類之 1	宜蘭保護礁禁漁區
3035	121.845375	24.513798	海洋資源地區第 1 類之 1	宜蘭保護礁禁漁區
3036	121.845397	24.513924	海洋資源地區第 1 類之 1	宜蘭保護礁禁漁區
3037	121.845416	24.514050	海洋資源地區第 1 類之 1	宜蘭保護礁禁漁區
3038	121.845432	24.514176	海洋資源地區第 1 類之 1	宜蘭保護礁禁漁區
3039	121.845445	24.514303	海洋資源地區第 1 類之 1	宜蘭保護礁禁漁區
3040	121.845461	24.514484	海洋資源地區第 1 類之 1	宜蘭保護礁禁漁區
3041	121.839531	24.514663	海洋資源地區第 1 類之 1	宜蘭保護礁禁漁區
3042	121.839563	24.514707	海洋資源地區第 1 類之 1	宜蘭保護礁禁漁區
3043	121.839569	24.514791	海洋資源地區第 1 類之 1	宜蘭保護礁禁漁區
3044	121.845647	24.515194	海洋資源地區第 1 類之 1	宜蘭保護礁禁漁區
3045	121.845687	24.515355	海洋資源地區第 1 類之 1	宜蘭保護礁禁漁區
3046	121.845721	24.515516	海洋資源地區第 1 類之 1	宜蘭保護礁禁漁區
3047	121.845742	24.515633	海洋資源地區第 1 類之 1	宜蘭保護礁禁漁區
3048	121.845760	24.515750	海洋資源地區第 1 類之 1	宜蘭保護礁禁漁區
3049	121.845775	24.515861	海洋資源地區第 1 類之 1	宜蘭保護礁禁漁區
3050	121.843626	24.521267	海洋資源地區第 1 類之 1	宜蘭保護礁禁漁區
3051	121.843757	24.521291	海洋資源地區第 1 類之 1	宜蘭保護礁禁漁區

海洋資源地區-參考坐標 WGS84

編號	X 坐標	Y 坐標	國土功能分區	備註
3052	121.844599	24.521570	海洋資源地區第 1 類之 1	宜蘭保護礁禁漁區
3053	121.845140	24.521704	海洋資源地區第 1 類之 1	宜蘭保護礁禁漁區
3054	121.846057	24.521783	海洋資源地區第 1 類之 1	宜蘭保護礁禁漁區
3055	121.846787	24.521846	海洋資源地區第 1 類之 1	宜蘭保護礁禁漁區
3056	121.847760	24.521921	海洋資源地區第 1 類之 1	宜蘭保護礁禁漁區
3057	121.848539	24.521980	海洋資源地區第 1 類之 1	宜蘭保護礁禁漁區
3058	121.848843	24.522005	海洋資源地區第 1 類之 1	宜蘭保護礁禁漁區
3059	121.862035	24.521659	海洋資源地區第 1 類之 1	宜蘭保護礁禁漁區
3060	121.862162	24.521779	海洋資源地區第 1 類之 1	宜蘭保護礁禁漁區
3061	121.862286	24.521903	海洋資源地區第 1 類之 1	宜蘭保護礁禁漁區
3062	121.862634	24.522262	海洋資源地區第 1 類之 1	宜蘭保護礁禁漁區
3063	121.862740	24.522374	海洋資源地區第 1 類之 1	宜蘭保護礁禁漁區
3064	121.862822	24.522465	海洋資源地區第 1 類之 1	宜蘭保護礁禁漁區
3065	121.862901	24.522558	海洋資源地區第 1 類之 1	宜蘭保護礁禁漁區
3066	121.862948	24.522615	海洋資源地區第 1 類之 1	宜蘭保護礁禁漁區
3067	121.862977	24.522625	海洋資源地區第 1 類之 1	宜蘭保護礁禁漁區
3068	121.862989	24.522630	海洋資源地區第 1 類之 1	宜蘭保護礁禁漁區
3069	121.863015	24.522623	海洋資源地區第 1 類之 1	宜蘭保護礁禁漁區
3070	121.863138	24.522589	海洋資源地區第 1 類之 1	宜蘭保護礁禁漁區
3071	121.863263	24.522557	海洋資源地區第 1 類之 1	宜蘭保護礁禁漁區
3072	121.863388	24.522527	海洋資源地區第 1 類之 1	宜蘭保護礁禁漁區
3073	121.863513	24.522501	海洋資源地區第 1 類之 1	宜蘭保護礁禁漁區
3074	121.863640	24.522476	海洋資源地區第 1 類之 1	宜蘭保護礁禁漁區
3075	121.863767	24.522454	海洋資源地區第 1 類之 1	宜蘭保護礁禁漁區
3076	121.863894	24.522435	海洋資源地區第 1 類之 1	宜蘭保護礁禁漁區
3077	121.864022	24.522419	海洋資源地區第 1 類之 1	宜蘭保護礁禁漁區
3078	121.864150	24.522404	海洋資源地區第 1 類之 1	宜蘭保護礁禁漁區
3079	121.864279	24.522393	海洋資源地區第 1 類之 1	宜蘭保護礁禁漁區
3080	121.864408	24.522384	海洋資源地區第 1 類之 1	宜蘭保護礁禁漁區
3081	121.864537	24.522377	海洋資源地區第 1 類之 1	宜蘭保護礁禁漁區
3082	121.864666	24.522373	海洋資源地區第 1 類之 1	宜蘭保護礁禁漁區
3083	121.864795	24.522372	海洋資源地區第 1 類之 1	宜蘭保護礁禁漁區
3084	121.864924	24.522373	海洋資源地區第 1 類之 1	宜蘭保護礁禁漁區
3085	121.865054	24.522377	海洋資源地區第 1 類之 1	宜蘭保護礁禁漁區
3086	121.865060	24.522378	海洋資源地區第 1 類之 1	宜蘭保護礁禁漁區
3087	121.865117	24.522376	海洋資源地區第 1 類之 1	宜蘭保護礁禁漁區
3088	121.865229	24.522375	海洋資源地區第 1 類之 1	宜蘭保護礁禁漁區
3089	121.865358	24.522376	海洋資源地區第 1 類之 1	宜蘭保護礁禁漁區
3090	121.865488	24.522380	海洋資源地區第 1 類之 1	宜蘭保護礁禁漁區
3091	121.865617	24.522387	海洋資源地區第 1 類之 1	宜蘭保護礁禁漁區
3092	121.865746	24.522396	海洋資源地區第 1 類之 1	宜蘭保護礁禁漁區
3093	121.865659	24.527368	海洋資源地區第 1 類之 1	宜蘭保護礁禁漁區
3094	121.865958	24.522413	海洋資源地區第 1 類之 1	宜蘭保護礁禁漁區
3095	121.866086	24.522424	海洋資源地區第 1 類之 1	宜蘭保護礁禁漁區
3096	121.866214	24.522439	海洋資源地區第 1 類之 1	宜蘭保護礁禁漁區
3097	121.866342	24.522455	海洋資源地區第 1 類之 1	宜蘭保護礁禁漁區
3098	121.866469	24.522474	海洋資源地區第 1 類之 1	宜蘭保護礁禁漁區

海洋資源地區-參考坐標 WGS84

編號	X 坐標	Y 坐標	國土功能分區	備註
3099	121.866596	24.522496	海洋資源地區第 1 類之 1	宜蘭保護礁禁漁區
3100	121.866723	24.522521	海洋資源地區第 1 類之 1	宜蘭保護礁禁漁區
3101	121.866839	24.522545	海洋資源地區第 1 類之 1	宜蘭保護礁禁漁區
3102	121.866848	24.522547	海洋資源地區第 1 類之 1	宜蘭保護礁禁漁區
3103	121.866954	24.522562	海洋資源地區第 1 類之 1	宜蘭保護礁禁漁區
3104	121.867081	24.522584	海洋資源地區第 1 類之 1	宜蘭保護礁禁漁區
3105	121.867208	24.522609	海洋資源地區第 1 類之 1	宜蘭保護礁禁漁區
3106	121.867333	24.522635	海洋資源地區第 1 類之 1	宜蘭保護礁禁漁區
3107	121.865516	24.527362	海洋資源地區第 1 類之 1	宜蘭保護礁禁漁區
3108	121.865702	24.527389	海洋資源地區第 1 類之 1	宜蘭保護礁禁漁區
3109	121.866063	24.527569	海洋資源地區第 1 類之 1	宜蘭保護礁禁漁區
3110	121.866849	24.527960	海洋資源地區第 1 類之 1	宜蘭保護礁禁漁區
3111	121.867525	24.527845	海洋資源地區第 1 類之 1	宜蘭保護礁禁漁區
3112	121.867800	24.527570	海洋資源地區第 1 類之 1	宜蘭保護礁禁漁區
3113	121.868865	24.522809	海洋資源地區第 1 類之 1	宜蘭保護礁禁漁區
3114	121.868993	24.522825	海洋資源地區第 1 類之 1	宜蘭保護礁禁漁區
3115	121.869120	24.522844	海洋資源地區第 1 類之 1	宜蘭保護礁禁漁區
3116	121.869168	24.522853	海洋資源地區第 1 類之 1	宜蘭保護礁禁漁區
3117	121.869298	24.522862	海洋資源地區第 1 類之 1	宜蘭保護礁禁漁區
3118	121.867458	24.522665	海洋資源地區第 1 類之 1	宜蘭保護礁禁漁區
3119	121.867583	24.522697	海洋資源地區第 1 類之 1	宜蘭保護礁禁漁區
3120	121.867706	24.522731	海洋資源地區第 1 類之 1	宜蘭保護礁禁漁區
3121	121.867823	24.522766	海洋資源地區第 1 類之 1	宜蘭保護礁禁漁區
3122	121.867903	24.522763	海洋資源地區第 1 類之 1	宜蘭保護礁禁漁區
3123	121.868032	24.522762	海洋資源地區第 1 類之 1	宜蘭保護礁禁漁區
3124	121.868092	24.522762	海洋資源地區第 1 類之 1	宜蘭保護礁禁漁區
3125	121.868221	24.522763	海洋資源地區第 1 類之 1	宜蘭保護礁禁漁區
3126	121.868350	24.522767	海洋資源地區第 1 類之 1	宜蘭保護礁禁漁區
3127	121.868479	24.522774	海洋資源地區第 1 類之 1	宜蘭保護礁禁漁區
3128	121.868563	24.527660	海洋資源地區第 1 類之 1	宜蘭保護礁禁漁區
3129	121.868608	24.522783	海洋資源地區第 1 類之 1	宜蘭保護礁禁漁區
3130	121.868737	24.522794	海洋資源地區第 1 類之 1	宜蘭保護礁禁漁區
3131	121.868228	24.527621	海洋資源地區第 1 類之 1	宜蘭保護礁禁漁區
3132	121.868351	24.527635	海洋資源地區第 1 類之 1	宜蘭保護礁禁漁區
3133	121.869427	24.522873	海洋資源地區第 1 類之 1	宜蘭保護礁禁漁區
3134	121.869555	24.522888	海洋資源地區第 1 類之 1	宜蘭保護礁禁漁區
3135	121.869683	24.522904	海洋資源地區第 1 類之 1	宜蘭保護礁禁漁區
3136	121.869810	24.522923	海洋資源地區第 1 類之 1	宜蘭保護礁禁漁區
3137	121.869925	24.522943	海洋資源地區第 1 類之 1	宜蘭保護礁禁漁區
3138	121.870039	24.522965	海洋資源地區第 1 類之 1	宜蘭保護礁禁漁區
3139	121.870153	24.522988	海洋資源地區第 1 類之 1	宜蘭保護礁禁漁區
3140	121.870266	24.523014	海洋資源地區第 1 類之 1	宜蘭保護礁禁漁區
3141	121.870304	24.523023	海洋資源地區第 1 類之 1	宜蘭保護礁禁漁區
3142	121.870361	24.523037	海洋資源地區第 1 類之 1	宜蘭保護礁禁漁區
3143	121.870481	24.523051	海洋資源地區第 1 類之 1	宜蘭保護礁禁漁區
3144	121.870601	24.523068	海洋資源地區第 1 類之 1	宜蘭保護礁禁漁區
3145	121.870667	24.523078	海洋資源地區第 1 類之 1	宜蘭保護礁禁漁區

海洋資源地區-參考坐標 WGS84

編號	X 坐標	Y 坐標	國土功能分區	備註
3146	121.869253	24.528116	海洋資源地區第 1 類之 1	宜蘭保護礁禁漁區
3147	121.869583	24.528091	海洋資源地區第 1 類之 1	宜蘭保護礁禁漁區
3148	121.869710	24.528098	海洋資源地區第 1 類之 1	宜蘭保護礁禁漁區
3149	121.870728	24.523087	海洋資源地區第 1 類之 1	宜蘭保護礁禁漁區
3150	121.870855	24.523109	海洋資源地區第 1 類之 1	宜蘭保護礁禁漁區
3151	121.870982	24.523134	海洋資源地區第 1 類之 1	宜蘭保護礁禁漁區
3152	121.871107	24.523160	海洋資源地區第 1 類之 1	宜蘭保護礁禁漁區
3153	121.871232	24.523190	海洋資源地區第 1 類之 1	宜蘭保護礁禁漁區
3154	121.871357	24.523222	海洋資源地區第 1 類之 1	宜蘭保護礁禁漁區
3155	121.871480	24.523256	海洋資源地區第 1 類之 1	宜蘭保護礁禁漁區
3156	121.871603	24.523293	海洋資源地區第 1 類之 1	宜蘭保護礁禁漁區
3157	121.871725	24.523332	海洋資源地區第 1 類之 1	宜蘭保護礁禁漁區
3158	121.871846	24.523373	海洋資源地區第 1 類之 1	宜蘭保護礁禁漁區
3159	121.871966	24.523417	海洋資源地區第 1 類之 1	宜蘭保護礁禁漁區
3160	121.872085	24.523464	海洋資源地區第 1 類之 1	宜蘭保護礁禁漁區
3161	121.872202	24.523513	海洋資源地區第 1 類之 1	宜蘭保護礁禁漁區
3162	121.872319	24.523564	海洋資源地區第 1 類之 1	宜蘭保護礁禁漁區
3163	121.872434	24.523617	海洋資源地區第 1 類之 1	宜蘭保護礁禁漁區
3164	121.872548	24.523673	海洋資源地區第 1 類之 1	宜蘭保護礁禁漁區
3165	121.872660	24.523731	海洋資源地區第 1 類之 1	宜蘭保護礁禁漁區
3166	121.872758	24.523784	海洋資源地區第 1 類之 1	宜蘭保護礁禁漁區
3167	121.872854	24.523838	海洋資源地區第 1 類之 1	宜蘭保護礁禁漁區
3168	121.872950	24.523894	海洋資源地區第 1 類之 1	宜蘭保護礁禁漁區
3169	121.873044	24.523952	海洋資源地區第 1 類之 1	宜蘭保護礁禁漁區
3170	121.873137	24.524011	海洋資源地區第 1 類之 1	宜蘭保護礁禁漁區
3171	121.873228	24.524072	海洋資源地區第 1 類之 1	宜蘭保護礁禁漁區
3172	121.873318	24.524134	海洋資源地區第 1 類之 1	宜蘭保護礁禁漁區
3173	121.873407	24.524198	海洋資源地區第 1 類之 1	宜蘭保護礁禁漁區
3174	121.873456	24.524234	海洋資源地區第 1 類之 1	宜蘭保護礁禁漁區
3175	121.873555	24.524308	海洋資源地區第 1 類之 1	宜蘭保護礁禁漁區
3176	121.873653	24.524385	海洋資源地區第 1 類之 1	宜蘭保護礁禁漁區
3177	121.873749	24.524464	海洋資源地區第 1 類之 1	宜蘭保護礁禁漁區
3178	121.873843	24.524545	海洋資源地區第 1 類之 1	宜蘭保護礁禁漁區
3179	121.869445	24.528121	海洋資源地區第 1 類之 1	宜蘭保護礁禁漁區
3180	121.869568	24.528094	海洋資源地區第 1 類之 1	宜蘭保護礁禁漁區
3181	121.869773	24.528489	海洋資源地區第 1 類之 1	宜蘭保護礁禁漁區
3182	121.869773	24.528489	海洋資源地區第 1 類之 1	宜蘭保護礁禁漁區
3183	121.869806	24.528532	海洋資源地區第 1 類之 1	宜蘭保護礁禁漁區
3184	121.869817	24.528708	海洋資源地區第 1 類之 1	宜蘭保護礁禁漁區
3185	121.869818	24.528260	海洋資源地區第 1 類之 1	宜蘭保護礁禁漁區
3186	121.869829	24.528584	海洋資源地區第 1 類之 1	宜蘭保護礁禁漁區
3187	121.869834	24.528643	海洋資源地區第 1 類之 1	宜蘭保護礁禁漁區
3188	121.869714	24.528913	海洋資源地區第 1 類之 1	宜蘭保護礁禁漁區
3189	121.869560	24.529184	海洋資源地區第 1 類之 1	宜蘭保護礁禁漁區
3190	121.869566	24.529142	海洋資源地區第 1 類之 1	宜蘭保護礁禁漁區
3191	121.869567	24.529271	海洋資源地區第 1 類之 1	宜蘭保護礁禁漁區
3192	121.869592	24.529094	海洋資源地區第 1 類之 1	宜蘭保護礁禁漁區

海洋資源地區-參考坐標 WGS84

編號	X 坐標	Y 坐標	國土功能分區	備註
3193	121.869614	24.529061	海洋資源地區第 1 類之 1	宜蘭保護礁禁漁區
3194	121.869680	24.529534	海洋資源地區第 1 類之 1	宜蘭保護礁禁漁區
3195	121.869926	24.529761	海洋資源地區第 1 類之 1	宜蘭保護礁禁漁區
3196	121.870023	24.529914	海洋資源地區第 1 類之 1	宜蘭保護礁禁漁區
3197	121.869537	24.529334	海洋資源地區第 1 類之 1	宜蘭保護礁禁漁區
3198	121.869538	24.529346	海洋資源地區第 1 類之 1	宜蘭保護礁禁漁區
3199	121.869554	24.529320	海洋資源地區第 1 類之 1	宜蘭保護礁禁漁區
3200	121.869565	24.529295	海洋資源地區第 1 類之 1	宜蘭保護礁禁漁區
3201	121.869609	24.529440	海洋資源地區第 1 類之 1	宜蘭保護礁禁漁區
3202	121.870091	24.529989	海洋資源地區第 1 類之 1	宜蘭保護礁禁漁區
3203	121.870114	24.530014	海洋資源地區第 1 類之 1	宜蘭保護礁禁漁區
3204	121.870154	24.530032	海洋資源地區第 1 類之 1	宜蘭保護礁禁漁區
3205	121.872563	24.531104	海洋資源地區第 1 類之 1	宜蘭保護礁禁漁區
3206	121.872554	24.531258	海洋資源地區第 1 類之 1	宜蘭保護礁禁漁區
3207	121.872948	24.533253	海洋資源地區第 1 類之 1	宜蘭保護礁禁漁區
3208	121.873104	24.533227	海洋資源地區第 1 類之 1	宜蘭保護礁禁漁區
3209	121.873152	24.533320	海洋資源地區第 1 類之 1	宜蘭保護礁禁漁區
3210	121.872469	24.532822	海洋資源地區第 1 類之 1	宜蘭保護礁禁漁區
3211	121.872632	24.532919	海洋資源地區第 1 類之 1	宜蘭保護礁禁漁區
3212	121.872689	24.533140	海洋資源地區第 1 類之 1	宜蘭保護礁禁漁區
3213	121.872695	24.532999	海洋資源地區第 1 類之 1	宜蘭保護礁禁漁區
3214	121.872838	24.533325	海洋資源地區第 1 類之 1	宜蘭保護礁禁漁區
3215	121.872927	24.533267	海洋資源地區第 1 類之 1	宜蘭保護礁禁漁區
3216	121.873034	24.533416	海洋資源地區第 1 類之 1	宜蘭保護礁禁漁區
3217	121.873048	24.533404	海洋資源地區第 1 類之 1	宜蘭保護礁禁漁區
3218	121.873052	24.533445	海洋資源地區第 1 類之 1	宜蘭保護礁禁漁區
3219	121.873084	24.533454	海洋資源地區第 1 類之 1	宜蘭保護礁禁漁區
3220	121.873128	24.533480	海洋資源地區第 1 類之 1	宜蘭保護礁禁漁區
3221	121.873151	24.533512	海洋資源地區第 1 類之 1	宜蘭保護礁禁漁區
3222	121.873489	24.533985	海洋資源地區第 1 類之 1	宜蘭保護礁禁漁區
3223	121.873535	24.534159	海洋資源地區第 1 類之 1	宜蘭保護礁禁漁區
3224	121.873554	24.533947	海洋資源地區第 1 類之 1	宜蘭保護礁禁漁區
3225	121.873558	24.534151	海洋資源地區第 1 類之 1	宜蘭保護礁禁漁區
3226	121.873577	24.534184	海洋資源地區第 1 類之 1	宜蘭保護礁禁漁區
3227	121.873634	24.534082	海洋資源地區第 1 類之 1	宜蘭保護礁禁漁區
3228	121.873637	24.533911	海洋資源地區第 1 類之 1	宜蘭保護礁禁漁區
3229	121.873679	24.534164	海洋資源地區第 1 類之 1	宜蘭保護礁禁漁區
3230	121.873681	24.533894	海洋資源地區第 1 類之 1	宜蘭保護礁禁漁區
3231	121.873755	24.534004	海洋資源地區第 1 類之 1	宜蘭保護礁禁漁區
3232	121.873810	24.533869	海洋資源地區第 1 類之 1	宜蘭保護礁禁漁區
3233	121.873100	24.533464	海洋資源地區第 1 類之 1	宜蘭保護礁禁漁區
3234	121.873138	24.533582	海洋資源地區第 1 類之 1	宜蘭保護礁禁漁區
3235	121.873149	24.533566	海洋資源地區第 1 類之 1	宜蘭保護礁禁漁區
3236	121.873151	24.533521	海洋資源地區第 1 類之 1	宜蘭保護礁禁漁區
3237	121.873419	24.534029	海洋資源地區第 1 類之 1	宜蘭保護礁禁漁區
3238	121.873440	24.534063	海洋資源地區第 1 類之 1	宜蘭保護礁禁漁區
3239	121.873449	24.534029	海洋資源地區第 1 類之 1	宜蘭保護礁禁漁區

海洋資源地區-參考坐標 WGS84

編號	X 坐標	Y 坐標	國土功能分區	備註
3240	121.873463	24.534013	海洋資源地區第 1 類之 1	宜蘭保護礁禁漁區
3241	121.873484	24.534151	海洋資源地區第 1 類之 1	宜蘭保護礁禁漁區
3242	121.873485	24.534165	海洋資源地區第 1 類之 1	宜蘭保護礁禁漁區
3243	121.873506	24.534158	海洋資源地區第 1 類之 1	宜蘭保護礁禁漁區
3244	121.873508	24.534158	海洋資源地區第 1 類之 1	宜蘭保護礁禁漁區
3245	121.873715	24.534258	海洋資源地區第 1 類之 1	宜蘭保護礁禁漁區
3246	121.873729	24.534469	海洋資源地區第 1 類之 1	宜蘭保護礁禁漁區
3247	121.873737	24.534618	海洋資源地區第 1 類之 1	宜蘭保護礁禁漁區
3248	121.873742	24.534388	海洋資源地區第 1 類之 1	宜蘭保護礁禁漁區
3249	121.873528	24.534223	海洋資源地區第 1 類之 1	宜蘭保護礁禁漁區
3250	121.873731	24.534666	海洋資源地區第 1 類之 1	宜蘭保護礁禁漁區
3251	121.873791	24.533994	海洋資源地區第 1 類之 1	宜蘭保護礁禁漁區
3252	121.873863	24.533978	海洋資源地區第 1 類之 1	宜蘭保護礁禁漁區
3253	121.873930	24.533840	海洋資源地區第 1 類之 1	宜蘭保護礁禁漁區
3254	121.873931	24.533942	海洋資源地區第 1 類之 1	宜蘭保護礁禁漁區
3255	121.874025	24.533932	海洋資源地區第 1 類之 1	宜蘭保護礁禁漁區
3256	121.874071	24.533926	海洋資源地區第 1 類之 1	宜蘭保護礁禁漁區
3257	121.874114	24.533742	海洋資源地區第 1 類之 1	宜蘭保護礁禁漁區
3258	121.874150	24.533733	海洋資源地區第 1 類之 1	宜蘭保護礁禁漁區
3259	121.874165	24.533896	海洋資源地區第 1 類之 1	宜蘭保護礁禁漁區
3260	121.874183	24.533729	海洋資源地區第 1 類之 1	宜蘭保護礁禁漁區
3261	121.874219	24.533737	海洋資源地區第 1 類之 1	宜蘭保護礁禁漁區
3262	121.874225	24.533866	海洋資源地區第 1 類之 1	宜蘭保護礁禁漁區
3263	121.874256	24.533756	海洋資源地區第 1 類之 1	宜蘭保護礁禁漁區
3264	121.874266	24.533831	海洋資源地區第 1 類之 1	宜蘭保護礁禁漁區
3265	121.874272	24.533780	海洋資源地區第 1 類之 1	宜蘭保護礁禁漁區
3266	121.874275	24.533806	海洋資源地區第 1 類之 1	宜蘭保護礁禁漁區
3267	121.874939	24.534291	海洋資源地區第 1 類之 1	宜蘭保護礁禁漁區
3268	121.874984	24.534243	海洋資源地區第 1 類之 1	宜蘭保護礁禁漁區
3269	121.875032	24.534219	海洋資源地區第 1 類之 1	宜蘭保護礁禁漁區
3270	121.876188	24.533666	海洋資源地區第 1 類之 1	宜蘭保護礁禁漁區
3271	121.878130	24.530395	海洋資源地區第 1 類之 1	宜蘭保護礁禁漁區
3272	121.878164	24.530509	海洋資源地區第 1 類之 1	宜蘭保護礁禁漁區
3273	121.876244	24.533673	海洋資源地區第 1 類之 1	宜蘭保護礁禁漁區
3274	121.877943	24.529901	海洋資源地區第 1 類之 1	宜蘭保護礁禁漁區
3275	121.878009	24.530058	海洋資源地區第 1 類之 1	宜蘭保護礁禁漁區
3276	121.878052	24.530170	海洋資源地區第 1 類之 1	宜蘭保護礁禁漁區
3277	121.878092	24.530282	海洋資源地區第 1 類之 1	宜蘭保護礁禁漁區
3278	121.878197	24.530623	海洋資源地區第 1 類之 1	宜蘭保護礁禁漁區
3279	121.878219	24.530712	海洋資源地區第 1 類之 1	宜蘭保護礁禁漁區
3280	121.878279	24.530804	海洋資源地區第 1 類之 1	宜蘭保護礁禁漁區
3281	121.878342	24.530906	海洋資源地區第 1 類之 1	宜蘭保護礁禁漁區
3282	121.878403	24.531011	海洋資源地區第 1 類之 1	宜蘭保護礁禁漁區
3283	121.878462	24.531116	海洋資源地區第 1 類之 1	宜蘭保護礁禁漁區
3284	121.878517	24.531223	海洋資源地區第 1 類之 1	宜蘭保護礁禁漁區
3285	121.878544	24.531276	海洋資源地區第 1 類之 1	宜蘭保護礁禁漁區
3286	121.878563	24.531301	海洋資源地區第 1 類之 1	宜蘭保護礁禁漁區

海洋資源地區-參考坐標 WGS84

編號	X 坐標	Y 坐標	國土功能分區	備註
3287	121.878636	24.531398	海洋資源地區第 1 類之 1	宜蘭保護礁禁漁區
3288	121.878707	24.531497	海洋資源地區第 1 類之 1	宜蘭保護礁禁漁區
3289	121.878775	24.531598	海洋資源地區第 1 類之 1	宜蘭保護礁禁漁區
3290	121.878841	24.531700	海洋資源地區第 1 類之 1	宜蘭保護礁禁漁區
3291	121.878904	24.531802	海洋資源地區第 1 類之 1	宜蘭保護礁禁漁區
3292	121.878965	24.531907	海洋資源地區第 1 類之 1	宜蘭保護礁禁漁區
3293	121.879024	24.532012	海洋資源地區第 1 類之 1	宜蘭保護礁禁漁區
3294	121.879080	24.532119	海洋資源地區第 1 類之 1	宜蘭保護礁禁漁區
3295	121.879133	24.532226	海洋資源地區第 1 類之 1	宜蘭保護礁禁漁區
3296	121.876379	24.533651	海洋資源地區第 1 類之 1	宜蘭保護礁禁漁區
3297	121.876462	24.533654	海洋資源地區第 1 類之 1	宜蘭保護礁禁漁區
3298	121.876515	24.533682	海洋資源地區第 1 類之 1	宜蘭保護礁禁漁區
3299	121.879184	24.532335	海洋資源地區第 1 類之 1	宜蘭保護礁禁漁區
3300	121.879232	24.532445	海洋資源地區第 1 類之 1	宜蘭保護礁禁漁區
3301	121.879277	24.532555	海洋資源地區第 1 類之 1	宜蘭保護礁禁漁區
3302	121.879335	24.532707	海洋資源地區第 1 類之 1	宜蘭保護礁禁漁區
3303	121.879387	24.532859	海洋資源地區第 1 類之 1	宜蘭保護礁禁漁區
3304	121.879402	24.532905	海洋資源地區第 1 類之 1	宜蘭保護礁禁漁區
3305	121.879449	24.533056	海洋資源地區第 1 類之 1	宜蘭保護礁禁漁區
3306	121.879490	24.533207	海洋資源地區第 1 類之 1	宜蘭保護礁禁漁區
3307	121.879527	24.533360	海洋資源地區第 1 類之 1	宜蘭保護礁禁漁區
3308	121.879559	24.533513	海洋資源地區第 1 類之 1	宜蘭保護礁禁漁區
3309	121.879589	24.533680	海洋資源地區第 1 類之 1	宜蘭保護礁禁漁區
3310	121.879612	24.533847	海洋資源地區第 1 類之 1	宜蘭保護礁禁漁區
3311	121.879630	24.534014	海洋資源地區第 1 類之 1	宜蘭保護礁禁漁區
3312	121.879642	24.534182	海洋資源地區第 1 類之 1	宜蘭保護礁禁漁區
3313	121.879648	24.534933	海洋資源地區第 1 類之 1	宜蘭保護礁禁漁區
3314	121.879651	24.534346	海洋資源地區第 1 類之 1	宜蘭保護礁禁漁區
3315	121.879656	24.534775	海洋資源地區第 1 類之 1	宜蘭保護礁禁漁區
3316	121.879657	24.534482	海洋資源地區第 1 類之 1	宜蘭保護礁禁漁區
3317	121.879658	24.534618	海洋資源地區第 1 類之 1	宜蘭保護礁禁漁區
3318	121.876564	24.533743	海洋資源地區第 1 類之 1	宜蘭保護礁禁漁區
3319	121.879392	24.537410	海洋資源地區第 1 類之 1	宜蘭保護礁禁漁區
3320	121.879419	24.537295	海洋資源地區第 1 類之 1	宜蘭保護礁禁漁區
3321	121.879443	24.537179	海洋資源地區第 1 類之 1	宜蘭保護礁禁漁區
3322	121.879452	24.537127	海洋資源地區第 1 類之 1	宜蘭保護礁禁漁區
3323	121.879460	24.537083	海洋資源地區第 1 類之 1	宜蘭保護礁禁漁區
3324	121.879479	24.536972	海洋資源地區第 1 類之 1	宜蘭保護礁禁漁區
3325	121.879495	24.536862	海洋資源地區第 1 類之 1	宜蘭保護礁禁漁區
3326	121.879509	24.536751	海洋資源地區第 1 類之 1	宜蘭保護礁禁漁區
3327	121.879520	24.536640	海洋資源地區第 1 類之 1	宜蘭保護礁禁漁區
3328	121.879529	24.536528	海洋資源地區第 1 類之 1	宜蘭保護礁禁漁區
3329	121.879526	24.535816	海洋資源地區第 1 類之 1	宜蘭保護礁禁漁區
3330	121.879527	24.535823	海洋資源地區第 1 類之 1	宜蘭保護礁禁漁區
3331	121.879535	24.536417	海洋資源地區第 1 類之 1	宜蘭保護礁禁漁區
3332	121.879537	24.536008	海洋資源地區第 1 類之 1	宜蘭保護礁禁漁區
3333	121.879539	24.536305	海洋資源地區第 1 類之 1	宜蘭保護礁禁漁區

海洋資源地區-參考坐標 WGS84

編號	X 坐標	Y 坐標	國土功能分區	備註
3334	121.879540	24.536194	海洋資源地區第 1 類之 1	宜蘭保護礁禁漁區
3335	121.879551	24.535700	海洋資源地區第 1 類之 1	宜蘭保護礁禁漁區
3336	121.879578	24.535544	海洋資源地區第 1 類之 1	宜蘭保護礁禁漁區
3337	121.879600	24.535387	海洋資源地區第 1 類之 1	宜蘭保護礁禁漁區
3338	121.879618	24.535246	海洋資源地區第 1 類之 1	宜蘭保護礁禁漁區
3339	121.879636	24.535090	海洋資源地區第 1 類之 1	宜蘭保護礁禁漁區
3340	121.876550	24.533891	海洋資源地區第 1 類之 1	宜蘭保護礁禁漁區
3341	121.876572	24.533829	海洋資源地區第 1 類之 1	宜蘭保護礁禁漁區
3342	121.876249	24.534287	海洋資源地區第 1 類之 1	宜蘭保護礁禁漁區
3343	121.876253	24.534366	海洋資源地區第 1 類之 1	宜蘭保護礁禁漁區
3344	121.876263	24.534212	海洋資源地區第 1 類之 1	宜蘭保護礁禁漁區
3345	121.879218	24.537979	海洋資源地區第 1 類之 1	宜蘭保護礁禁漁區
3346	121.879259	24.537867	海洋資源地區第 1 類之 1	宜蘭保護礁禁漁區
3347	121.879296	24.537754	海洋資源地區第 1 類之 1	宜蘭保護礁禁漁區
3348	121.879331	24.537640	海洋資源地區第 1 類之 1	宜蘭保護礁禁漁區
3349	121.879363	24.537525	海洋資源地區第 1 類之 1	宜蘭保護礁禁漁區
3350	121.876285	24.534180	海洋資源地區第 1 類之 1	宜蘭保護礁禁漁區
3351	121.876304	24.534153	海洋資源地區第 1 類之 1	宜蘭保護礁禁漁區
3352	121.875787	24.535046	海洋資源地區第 1 類之 1	宜蘭保護礁禁漁區
3353	121.876063	24.534902	海洋資源地區第 1 類之 1	宜蘭保護礁禁漁區
3354	121.876184	24.534751	海洋資源地區第 1 類之 1	宜蘭保護礁禁漁區
3355	121.876273	24.534582	海洋資源地區第 1 類之 1	宜蘭保護礁禁漁區
3356	121.876280	24.534500	海洋資源地區第 1 類之 1	宜蘭保護礁禁漁區
3357	121.878898	24.538728	海洋資源地區第 1 類之 1	宜蘭保護礁禁漁區
3358	121.878938	24.538635	海洋資源地區第 1 類之 1	宜蘭保護礁禁漁區
3359	121.878986	24.538524	海洋資源地區第 1 類之 1	宜蘭保護礁禁漁區
3360	121.879031	24.538419	海洋資源地區第 1 類之 1	宜蘭保護礁禁漁區
3361	121.879082	24.538311	海洋資源地區第 1 類之 1	宜蘭保護礁禁漁區
3362	121.879130	24.538201	海洋資源地區第 1 類之 1	宜蘭保護礁禁漁區
3363	121.879175	24.538091	海洋資源地區第 1 類之 1	宜蘭保護礁禁漁區
3364	121.875463	24.535246	海洋資源地區第 1 類之 1	宜蘭保護礁禁漁區
3365	121.875590	24.535053	海洋資源地區第 1 類之 1	宜蘭保護礁禁漁區
3366	121.878720	24.539379	海洋資源地區第 1 類之 1	宜蘭保護礁禁漁區
3367	121.878743	24.539277	海洋資源地區第 1 類之 1	宜蘭保護礁禁漁區
3368	121.878764	24.539175	海洋資源地區第 1 類之 1	宜蘭保護礁禁漁區
3369	121.878785	24.539056	海洋資源地區第 1 類之 1	宜蘭保護礁禁漁區
3370	121.878804	24.538936	海洋資源地區第 1 類之 1	宜蘭保護礁禁漁區
3371	121.878806	24.538918	海洋資源地區第 1 類之 1	宜蘭保護礁禁漁區
3372	121.878810	24.538910	海洋資源地區第 1 類之 1	宜蘭保護礁禁漁區
3373	121.878855	24.538819	海洋資源地區第 1 類之 1	宜蘭保護礁禁漁區
3374	121.875261	24.535309	海洋資源地區第 1 類之 1	宜蘭保護礁禁漁區
3375	121.878667	24.539583	海洋資源地區第 1 類之 1	宜蘭保護礁禁漁區
3376	121.878695	24.539481	海洋資源地區第 1 類之 1	宜蘭保護礁禁漁區
3377	121.874448	24.535496	海洋資源地區第 1 類之 1	宜蘭保護礁禁漁區
3378	121.874453	24.535626	海洋資源地區第 1 類之 1	宜蘭保護礁禁漁區
3379	121.874460	24.535547	海洋資源地區第 1 類之 1	宜蘭保護礁禁漁區
3380	121.874480	24.535671	海洋資源地區第 1 類之 1	宜蘭保護礁禁漁區

海洋資源地區-參考坐標 WGS84

編號	X 坐標	Y 坐標	國土功能分區	備註
3381	121.874517	24.535688	海洋資源地區第 1 類之 1	宜蘭保護礁禁漁區
3382	121.874581	24.535684	海洋資源地區第 1 類之 1	宜蘭保護礁禁漁區
3383	121.874648	24.535665	海洋資源地區第 1 類之 1	宜蘭保護礁禁漁區
3384	121.873480	24.536532	海洋資源地區第 1 類之 1	宜蘭保護礁禁漁區
3385	121.873519	24.536380	海洋資源地區第 1 類之 1	宜蘭保護礁禁漁區
3386	121.873570	24.536115	海洋資源地區第 1 類之 1	宜蘭保護礁禁漁區
3387	121.873598	24.536124	海洋資源地區第 1 類之 1	宜蘭保護礁禁漁區
3388	121.873608	24.536055	海洋資源地區第 1 類之 1	宜蘭保護礁禁漁區
3389	121.873611	24.536238	海洋資源地區第 1 類之 1	宜蘭保護礁禁漁區
3390	121.873616	24.536154	海洋資源地區第 1 類之 1	宜蘭保護礁禁漁區
3391	121.873619	24.536194	海洋資源地區第 1 類之 1	宜蘭保護礁禁漁區
3392	121.874021	24.535563	海洋資源地區第 1 類之 1	宜蘭保護礁禁漁區
3393	121.874133	24.535549	海洋資源地區第 1 類之 1	宜蘭保護礁禁漁區
3394	121.874250	24.535511	海洋資源地區第 1 類之 1	宜蘭保護礁禁漁區
3395	121.874328	24.535466	海洋資源地區第 1 類之 1	宜蘭保護礁禁漁區
3396	121.874392	24.535462	海洋資源地區第 1 類之 1	宜蘭保護礁禁漁區
3397	121.873901	24.535554	海洋資源地區第 1 類之 1	宜蘭保護礁禁漁區
3398	121.873577	24.535944	海洋資源地區第 1 類之 1	宜蘭保護礁禁漁區
3399	121.873655	24.535325	海洋資源地區第 1 類之 1	宜蘭保護礁禁漁區
3400	121.873716	24.535438	海洋資源地區第 1 類之 1	宜蘭保護礁禁漁區
3401	121.873777	24.535493	海洋資源地區第 1 類之 1	宜蘭保護礁禁漁區
3402	121.873411	24.535972	海洋資源地區第 1 類之 1	宜蘭保護礁禁漁區
3403	121.873542	24.535950	海洋資源地區第 1 類之 1	宜蘭保護礁禁漁區
3404	121.873563	24.535025	海洋資源地區第 1 類之 1	宜蘭保護礁禁漁區
3405	121.873568	24.535088	海洋資源地區第 1 類之 1	宜蘭保護礁禁漁區
3406	121.873572	24.535015	海洋資源地區第 1 類之 1	宜蘭保護礁禁漁區
3407	121.873582	24.535243	海洋資源地區第 1 類之 1	宜蘭保護礁禁漁區
3408	121.873585	24.535272	海洋資源地區第 1 類之 1	宜蘭保護礁禁漁區
3409	121.873591	24.535171	海洋資源地區第 1 類之 1	宜蘭保護礁禁漁區
3410	121.873597	24.535092	海洋資源地區第 1 類之 1	宜蘭保護礁禁漁區
3411	121.873642	24.535023	海洋資源地區第 1 類之 1	宜蘭保護礁禁漁區
3412	121.873650	24.535312	海洋資源地區第 1 類之 1	宜蘭保護礁禁漁區
3413	121.873677	24.534883	海洋資源地區第 1 類之 1	宜蘭保護礁禁漁區
3414	121.873708	24.534969	海洋資源地區第 1 類之 1	宜蘭保護礁禁漁區
3415	121.873432	24.536643	海洋資源地區第 1 類之 1	宜蘭保護礁禁漁區
3416	121.878475	24.540146	海洋資源地區第 1 類之 1	宜蘭保護礁禁漁區
3417	121.878515	24.540042	海洋資源地區第 1 類之 1	宜蘭保護礁禁漁區
3418	121.878537	24.539983	海洋資源地區第 1 類之 1	宜蘭保護礁禁漁區
3419	121.878572	24.539883	海洋資源地區第 1 類之 1	宜蘭保護礁禁漁區
3420	121.878606	24.539784	海洋資源地區第 1 類之 1	宜蘭保護礁禁漁區
3421	121.878638	24.539683	海洋資源地區第 1 類之 1	宜蘭保護礁禁漁區
3422	121.872924	24.537878	海洋資源地區第 1 類之 1	宜蘭保護礁禁漁區
3423	121.872927	24.537996	海洋資源地區第 1 類之 1	宜蘭保護礁禁漁區
3424	121.872932	24.538234	海洋資源地區第 1 類之 1	宜蘭保護礁禁漁區
3425	121.872933	24.538013	海洋資源地區第 1 類之 1	宜蘭保護礁禁漁區
3426	121.872941	24.538138	海洋資源地區第 1 類之 1	宜蘭保護礁禁漁區
3427	121.873197	24.536838	海洋資源地區第 1 類之 1	宜蘭保護礁禁漁區

海洋資源地區-參考坐標 WGS84

編號	X 坐標	Y 坐標	國土功能分區	備註
3428	121.873303	24.536795	海洋資源地區第 1 類之 1	宜蘭保護礁禁漁區
3429	121.873376	24.536731	海洋資源地區第 1 類之 1	宜蘭保護礁禁漁區
3430	121.873421	24.536660	海洋資源地區第 1 類之 1	宜蘭保護礁禁漁區
3431	121.872595	24.538579	海洋資源地區第 1 類之 1	宜蘭保護礁禁漁區
3432	121.872680	24.538474	海洋資源地區第 1 類之 1	宜蘭保護礁禁漁區
3433	121.872737	24.538407	海洋資源地區第 1 類之 1	宜蘭保護礁禁漁區
3434	121.872860	24.538340	海洋資源地區第 1 類之 1	宜蘭保護礁禁漁區
3435	121.872910	24.538293	海洋資源地區第 1 類之 1	宜蘭保護礁禁漁區
3436	121.872481	24.539019	海洋資源地區第 1 類之 1	宜蘭保護礁禁漁區
3437	121.872498	24.538948	海洋資源地區第 1 類之 1	宜蘭保護礁禁漁區
3438	121.872468	24.539048	海洋資源地區第 1 類之 1	宜蘭保護礁禁漁區
3439	121.872360	24.540282	海洋資源地區第 1 類之 1	宜蘭保護礁禁漁區
3440	121.872366	24.540614	海洋資源地區第 1 類之 1	宜蘭保護礁禁漁區
3441	121.872371	24.540239	海洋資源地區第 1 類之 1	宜蘭保護礁禁漁區
3442	121.872388	24.539622	海洋資源地區第 1 類之 1	宜蘭保護礁禁漁區
3443	121.872392	24.539534	海洋資源地區第 1 類之 1	宜蘭保護礁禁漁區
3444	121.872397	24.540067	海洋資源地區第 1 類之 1	宜蘭保護礁禁漁區
3445	121.872397	24.539925	海洋資源地區第 1 類之 1	宜蘭保護礁禁漁區
3446	121.872395	24.539584	海洋資源地區第 1 類之 1	宜蘭保護礁禁漁區
3447	121.872405	24.540096	海洋資源地區第 1 類之 1	宜蘭保護礁禁漁區
3448	121.872409	24.540141	海洋資源地區第 1 類之 1	宜蘭保護礁禁漁區
3449	121.872407	24.539790	海洋資源地區第 1 類之 1	宜蘭保護礁禁漁區
3450	121.872412	24.540025	海洋資源地區第 1 類之 1	宜蘭保護礁禁漁區
3451	121.872416	24.539812	海洋資源地區第 1 類之 1	宜蘭保護礁禁漁區
3452	121.872421	24.539844	海洋資源地區第 1 類之 1	宜蘭保護礁禁漁區
3453	121.872423	24.539739	海洋資源地區第 1 類之 1	宜蘭保護礁禁漁區
3454	121.872379	24.539450	海洋資源地區第 1 類之 1	宜蘭保護礁禁漁區
3455	121.872383	24.539473	海洋資源地區第 1 類之 1	宜蘭保護礁禁漁區
3456	121.872303	24.541520	海洋資源地區第 1 類之 1	宜蘭保護礁禁漁區
3457	121.872316	24.541628	海洋資源地區第 1 類之 1	宜蘭保護礁禁漁區
3458	121.872347	24.541314	海洋資源地區第 1 類之 1	宜蘭保護礁禁漁區
3459	121.872368	24.540757	海洋資源地區第 1 類之 1	宜蘭保護礁禁漁區
3460	121.872372	24.541132	海洋資源地區第 1 類之 1	宜蘭保護礁禁漁區
3461	121.872377	24.540996	海洋資源地區第 1 類之 1	宜蘭保護礁禁漁區
3462	121.872351	24.541786	海洋資源地區第 1 類之 1	宜蘭保護礁禁漁區
3463	121.872353	24.541797	海洋資源地區第 1 類之 1	宜蘭保護礁禁漁區
3464	121.872404	24.542014	海洋資源地區第 1 類之 1	宜蘭保護礁禁漁區
3465	121.872615	24.542479	海洋資源地區第 1 類之 1	宜蘭保護礁禁漁區
3466	121.872826	24.542945	海洋資源地區第 1 類之 1	宜蘭保護礁禁漁區
3467	121.872911	24.543133	海洋資源地區第 1 類之 1	宜蘭保護礁禁漁區
3468	121.873515	24.544366	海洋資源地區第 1 類之 1	宜蘭保護礁禁漁區
3469	121.873524	24.544386	海洋資源地區第 1 類之 1	宜蘭保護礁禁漁區
3470	121.873528	24.544389	海洋資源地區第 1 類之 1	宜蘭保護礁禁漁區
3471	121.873561	24.544436	海洋資源地區第 1 類之 1	宜蘭保護礁禁漁區
3472	121.873833	24.544857	海洋資源地區第 1 類之 1	宜蘭保護礁禁漁區
3473	121.873844	24.544882	海洋資源地區第 1 類之 1	宜蘭保護礁禁漁區
3474	121.873868	24.544918	海洋資源地區第 1 類之 1	宜蘭保護礁禁漁區

海洋資源地區-參考坐標 WGS84

編號	X 坐標	Y 坐標	國土功能分區	備註
3475	121.873908	24.545022	海洋資源地區第 1 類之 1	宜蘭保護礁禁漁區
3476	121.873992	24.545208	海洋資源地區第 1 類之 1	宜蘭保護礁禁漁區
3477	121.874007	24.545240	海洋資源地區第 1 類之 1	宜蘭保護礁禁漁區
3478	121.874077	24.545597	海洋資源地區第 1 類之 1	宜蘭保護礁禁漁區
3479	121.874087	24.545357	海洋資源地區第 1 類之 1	宜蘭保護礁禁漁區
3480	121.874091	24.545525	海洋資源地區第 1 類之 1	宜蘭保護礁禁漁區
3481	121.874091	24.545524	海洋資源地區第 1 類之 1	宜蘭保護礁禁漁區
3482	121.874092	24.545518	海洋資源地區第 1 類之 1	宜蘭保護礁禁漁區
3483	121.874092	24.545373	海洋資源地區第 1 類之 1	宜蘭保護礁禁漁區
3484	121.874095	24.545502	海洋資源地區第 1 類之 1	宜蘭保護礁禁漁區
3485	121.874095	24.545499	海洋資源地區第 1 類之 1	宜蘭保護礁禁漁區
3486	121.874099	24.545401	海洋資源地區第 1 類之 1	宜蘭保護礁禁漁區
3487	121.874100	24.545387	海洋資源地區第 1 類之 1	宜蘭保護礁禁漁區
3488	121.874101	24.545407	海洋資源地區第 1 類之 1	宜蘭保護礁禁漁區
3489	121.874102	24.545460	海洋資源地區第 1 類之 1	宜蘭保護礁禁漁區
3490	121.874471	24.545180	海洋資源地區第 1 類之 1	宜蘭保護礁禁漁區
3491	121.874479	24.545238	海洋資源地區第 1 類之 1	宜蘭保護礁禁漁區
3492	121.874484	24.545126	海洋資源地區第 1 類之 1	宜蘭保護礁禁漁區
3493	121.874508	24.545306	海洋資源地區第 1 類之 1	宜蘭保護礁禁漁區
3494	121.874517	24.545073	海洋資源地區第 1 類之 1	宜蘭保護礁禁漁區
3495	121.873786	24.544792	海洋資源地區第 1 類之 1	宜蘭保護礁禁漁區
3496	121.873999	24.545711	海洋資源地區第 1 類之 1	宜蘭保護礁禁漁區
3497	121.873708	24.546128	海洋資源地區第 1 類之 1	宜蘭保護礁禁漁區
3498	121.873838	24.546077	海洋資源地區第 1 類之 1	宜蘭保護礁禁漁區
3499	121.873911	24.545947	海洋資源地區第 1 類之 1	宜蘭保護礁禁漁區
3500	121.873925	24.545818	海洋資源地區第 1 類之 1	宜蘭保護礁禁漁區
3501	121.873992	24.545721	海洋資源地區第 1 類之 1	宜蘭保護礁禁漁區
3502	121.872832	24.547371	海洋資源地區第 1 類之 1	宜蘭保護礁禁漁區
3503	121.872847	24.547340	海洋資源地區第 1 類之 1	宜蘭保護礁禁漁區
3504	121.872850	24.547298	海洋資源地區第 1 類之 1	宜蘭保護礁禁漁區
3505	121.872851	24.547302	海洋資源地區第 1 類之 1	宜蘭保護礁禁漁區
3506	121.872882	24.547163	海洋資源地區第 1 類之 1	宜蘭保護礁禁漁區
3507	121.873004	24.547055	海洋資源地區第 1 類之 1	宜蘭保護礁禁漁區
3508	121.873085	24.546892	海洋資源地區第 1 類之 1	宜蘭保護礁禁漁區
3509	121.873176	24.546800	海洋資源地區第 1 類之 1	宜蘭保護礁禁漁區
3510	121.873229	24.546661	海洋資源地區第 1 類之 1	宜蘭保護礁禁漁區
3511	121.873347	24.546521	海洋資源地區第 1 類之 1	宜蘭保護礁禁漁區
3512	121.872633	24.548205	海洋資源地區第 1 類之 1	宜蘭保護礁禁漁區
3513	121.872511	24.549656	海洋資源地區第 1 類之 1	宜蘭保護礁禁漁區
3514	121.872063	24.551164	海洋資源地區第 1 類之 1	宜蘭保護礁禁漁區
3515	121.871723	24.551519	海洋資源地區第 1 類之 1	宜蘭保護礁禁漁區
3516	121.871661	24.551756	海洋資源地區第 1 類之 1	宜蘭保護礁禁漁區
3517	121.871464	24.552061	海洋資源地區第 1 類之 1	宜蘭保護礁禁漁區
3518	121.871465	24.552059	海洋資源地區第 1 類之 1	宜蘭保護礁禁漁區
3519	121.871523	24.551980	海洋資源地區第 1 類之 1	宜蘭保護礁禁漁區
3520	121.871555	24.551928	海洋資源地區第 1 類之 1	宜蘭保護礁禁漁區
3521	121.871679	24.551711	海洋資源地區第 1 類之 1	宜蘭保護礁禁漁區

海洋資源地區-參考坐標 WGS84

編號	X 坐標	Y 坐標	國土功能分區	備註
3522	121.871705	24.551647	海洋資源地區第 1 類之 1	宜蘭保護礁禁漁區
3523	121.871221	24.553174	海洋資源地區第 1 類之 1	宜蘭保護礁禁漁區
3524	121.871254	24.553045	海洋資源地區第 1 類之 1	宜蘭保護礁禁漁區
3525	121.871254	24.552796	海洋資源地區第 1 類之 1	宜蘭保護礁禁漁區
3526	121.871263	24.552949	海洋資源地區第 1 類之 1	宜蘭保護礁禁漁區
3527	121.871417	24.552193	海洋資源地區第 1 類之 1	宜蘭保護礁禁漁區
3528	121.871191	24.552555	海洋資源地區第 1 類之 1	宜蘭保護礁禁漁區
3529	121.871221	24.552636	海洋資源地區第 1 類之 1	宜蘭保護礁禁漁區
3530	121.871228	24.552411	海洋資源地區第 1 類之 1	宜蘭保護礁禁漁區
3531	121.871234	24.552700	海洋資源地區第 1 類之 1	宜蘭保護礁禁漁區
3532	121.871273	24.552393	海洋資源地區第 1 類之 1	宜蘭保護礁禁漁區
3533	121.871297	24.552379	海洋資源地區第 1 類之 1	宜蘭保護礁禁漁區
3534	121.871309	24.552354	海洋資源地區第 1 類之 1	宜蘭保護礁禁漁區
3535	121.871316	24.552331	海洋資源地區第 1 類之 1	宜蘭保護礁禁漁區
3536	121.871334	24.552323	海洋資源地區第 1 類之 1	宜蘭保護礁禁漁區
3537	121.871356	24.552289	海洋資源地區第 1 類之 1	宜蘭保護礁禁漁區
3538	121.871432	24.552151	海洋資源地區第 1 類之 1	宜蘭保護礁禁漁區
3539	121.871094	24.554565	海洋資源地區第 1 類之 1	宜蘭保護礁禁漁區
3540	121.871095	24.554564	海洋資源地區第 1 類之 1	宜蘭保護礁禁漁區
3541	121.871103	24.554430	海洋資源地區第 1 類之 1	宜蘭保護礁禁漁區
3542	121.871110	24.554546	海洋資源地區第 1 類之 1	宜蘭保護礁禁漁區
3543	121.871109	24.554340	海洋資源地區第 1 類之 1	宜蘭保護礁禁漁區
3544	121.871116	24.554474	海洋資源地區第 1 類之 1	宜蘭保護礁禁漁區
3545	121.871117	24.553896	海洋資源地區第 1 類之 1	宜蘭保護礁禁漁區
3546	121.871122	24.554510	海洋資源地區第 1 類之 1	宜蘭保護礁禁漁區
3547	121.871132	24.553753	海洋資源地區第 1 類之 1	宜蘭保護礁禁漁區
3548	121.871148	24.553470	海洋資源地區第 1 類之 1	宜蘭保護礁禁漁區
3549	121.871171	24.553330	海洋資源地區第 1 類之 1	宜蘭保護礁禁漁區
3550	121.871121	24.553644	海洋資源地區第 1 類之 1	宜蘭保護礁禁漁區
3551	121.871122	24.553655	海洋資源地區第 1 類之 1	宜蘭保護礁禁漁區
3552	121.871130	24.553584	海洋資源地區第 1 類之 1	宜蘭保護礁禁漁區
3553	121.870874	24.556358	海洋資源地區第 1 類之 1	宜蘭保護礁禁漁區
3554	121.870878	24.556102	海洋資源地區第 1 類之 1	宜蘭保護礁禁漁區
3555	121.870889	24.556224	海洋資源地區第 1 類之 1	宜蘭保護礁禁漁區
3556	121.870945	24.555970	海洋資源地區第 1 類之 1	宜蘭保護礁禁漁區
3557	121.870958	24.555863	海洋資源地區第 1 類之 1	宜蘭保護礁禁漁區
3558	121.871011	24.555498	海洋資源地區第 1 類之 1	宜蘭保護礁禁漁區
3559	121.871026	24.555643	海洋資源地區第 1 類之 1	宜蘭保護礁禁漁區
3560	121.870905	24.555363	海洋資源地區第 1 類之 1	宜蘭保護礁禁漁區
3561	121.870912	24.555220	海洋資源地區第 1 類之 1	宜蘭保護礁禁漁區
3562	121.870926	24.555389	海洋資源地區第 1 類之 1	宜蘭保護礁禁漁區
3563	121.870967	24.555023	海洋資源地區第 1 類之 1	宜蘭保護礁禁漁區
3564	121.870884	24.556477	海洋資源地區第 1 類之 1	宜蘭保護礁禁漁區
3565	121.870916	24.556631	海洋資源地區第 1 類之 1	宜蘭保護礁禁漁區
3566	121.870937	24.557096	海洋資源地區第 1 類之 1	宜蘭保護礁禁漁區
3567	121.870986	24.556993	海洋資源地區第 1 類之 1	宜蘭保護礁禁漁區
3568	121.870994	24.556722	海洋資源地區第 1 類之 1	宜蘭保護礁禁漁區

海洋資源地區-參考坐標 WGS84

編號	X 坐標	Y 坐標	國土功能分區	備註
3569	121.871014	24.556839	海洋資源地區第 1 類之 1	宜蘭保護礁禁漁區
3570	121.870903	24.557274	海洋資源地區第 1 類之 1	宜蘭保護礁禁漁區
3571	121.870921	24.557497	海洋資源地區第 1 類之 1	宜蘭保護礁禁漁區
3572	121.870937	24.557399	海洋資源地區第 1 類之 1	宜蘭保護礁禁漁區
3573	121.870758	24.558066	海洋資源地區第 1 類之 1	宜蘭保護礁禁漁區
3574	121.870788	24.558195	海洋資源地區第 1 類之 1	宜蘭保護礁禁漁區
3575	121.870792	24.557777	海洋資源地區第 1 類之 1	宜蘭保護礁禁漁區
3576	121.870821	24.559044	海洋資源地區第 1 類之 1	宜蘭保護礁禁漁區
3577	121.870821	24.558317	海洋資源地區第 1 類之 1	宜蘭保護礁禁漁區
3578	121.870828	24.557686	海洋資源地區第 1 類之 1	宜蘭保護礁禁漁區
3579	121.870839	24.558945	海洋資源地區第 1 類之 1	宜蘭保護礁禁漁區
3580	121.870845	24.558460	海洋資源地區第 1 類之 1	宜蘭保護礁禁漁區
3581	121.870857	24.558648	海洋資源地區第 1 類之 1	宜蘭保護礁禁漁區
3582	121.870876	24.558799	海洋資源地區第 1 類之 1	宜蘭保護礁禁漁區
3583	121.870698	24.559873	海洋資源地區第 1 類之 1	宜蘭保護礁禁漁區
3584	121.870709	24.559996	海洋資源地區第 1 類之 1	宜蘭保護礁禁漁區
3585	121.870714	24.560151	海洋資源地區第 1 類之 1	宜蘭保護礁禁漁區
3586	121.870716	24.559481	海洋資源地區第 1 類之 1	宜蘭保護礁禁漁區
3587	121.870724	24.559757	海洋資源地區第 1 類之 1	宜蘭保護礁禁漁區
3588	121.870738	24.559584	海洋資源地區第 1 類之 1	宜蘭保護礁禁漁區
3589	121.870747	24.559329	海洋資源地區第 1 類之 1	宜蘭保護礁禁漁區
3590	121.870804	24.559146	海洋資源地區第 1 類之 1	宜蘭保護礁禁漁區
3591	121.870690	24.560312	海洋資源地區第 1 類之 1	宜蘭保護礁禁漁區
3592	121.870707	24.560202	海洋資源地區第 1 類之 1	宜蘭保護礁禁漁區
3593	121.870710	24.560407	海洋資源地區第 1 類之 1	宜蘭保護礁禁漁區
3594	121.870697	24.560533	海洋資源地區第 1 類之 1	宜蘭保護礁禁漁區
3595	121.870754	24.560684	海洋資源地區第 1 類之 1	宜蘭保護礁禁漁區
3596	121.870772	24.561423	海洋資源地區第 1 類之 1	宜蘭保護礁禁漁區
3597	121.870769	24.560866	海洋資源地區第 1 類之 1	宜蘭保護礁禁漁區
3598	121.870781	24.561065	海洋資源地區第 1 類之 1	宜蘭保護礁禁漁區
3599	121.870785	24.561207	海洋資源地區第 1 類之 1	宜蘭保護礁禁漁區
3600	121.870786	24.561320	海洋資源地區第 1 類之 1	宜蘭保護礁禁漁區
3601	121.870788	24.561523	海洋資源地區第 1 類之 1	宜蘭保護礁禁漁區
3602	121.870830	24.561686	海洋資源地區第 1 類之 1	宜蘭保護礁禁漁區
3603	121.871039	24.562470	海洋資源地區第 1 類之 1	宜蘭保護礁禁漁區
3604	121.870852	24.561929	海洋資源地區第 1 類之 1	宜蘭保護礁禁漁區
3605	121.870852	24.561845	海洋資源地區第 1 類之 1	宜蘭保護礁禁漁區
3606	121.870878	24.562070	海洋資源地區第 1 類之 1	宜蘭保護礁禁漁區
3607	121.870904	24.562128	海洋資源地區第 1 類之 1	宜蘭保護礁禁漁區
3608	121.870920	24.562246	海洋資源地區第 1 類之 1	宜蘭保護礁禁漁區
3609	121.870978	24.562336	海洋資源地區第 1 類之 1	宜蘭保護礁禁漁區
3610	121.871029	24.562448	海洋資源地區第 1 類之 1	宜蘭保護礁禁漁區
3611	121.871059	24.562721	海洋資源地區第 1 類之 1	宜蘭保護礁禁漁區
3612	121.871063	24.562604	海洋資源地區第 1 類之 1	宜蘭保護礁禁漁區
3613	121.871079	24.562942	海洋資源地區第 1 類之 1	宜蘭保護礁禁漁區
3614	121.871080	24.562846	海洋資源地區第 1 類之 1	宜蘭保護礁禁漁區
3615	121.871104	24.563049	海洋資源地區第 1 類之 1	宜蘭保護礁禁漁區

海洋資源地區-參考坐標 WGS84

編號	X 坐標	Y 坐標	國土功能分區	備註
3616	121.871130	24.563160	海洋資源地區第 1 類之 1	宜蘭保護礁禁漁區
3617	121.877047	24.564137	海洋資源地區第 1 類之 1	宜蘭保護礁禁漁區
3618	121.877066	24.563986	海洋資源地區第 1 類之 1	宜蘭保護礁禁漁區
3619	121.871183	24.563572	海洋資源地區第 1 類之 1	宜蘭保護礁禁漁區
3620	121.871189	24.563291	海洋資源地區第 1 類之 1	宜蘭保護礁禁漁區
3621	121.871199	24.563438	海洋資源地區第 1 類之 1	宜蘭保護礁禁漁區
3622	121.876955	24.564922	海洋資源地區第 1 類之 1	宜蘭保護礁禁漁區
3623	121.876987	24.564737	海洋資源地區第 1 類之 1	宜蘭保護礁禁漁區
3624	121.877012	24.564552	海洋資源地區第 1 類之 1	宜蘭保護礁禁漁區
3625	121.877020	24.564483	海洋資源地區第 1 類之 1	宜蘭保護礁禁漁區
3626	121.877033	24.564355	海洋資源地區第 1 類之 1	宜蘭保護礁禁漁區
3627	121.877043	24.564228	海洋資源地區第 1 類之 1	宜蘭保護礁禁漁區
3628	121.877046	24.564155	海洋資源地區第 1 類之 1	宜蘭保護礁禁漁區
3629	121.871087	24.564045	海洋資源地區第 1 類之 1	宜蘭保護礁禁漁區
3630	121.871090	24.564039	海洋資源地區第 1 類之 1	宜蘭保護礁禁漁區
3631	121.871098	24.564031	海洋資源地區第 1 類之 1	宜蘭保護礁禁漁區
3632	121.871122	24.563981	海洋資源地區第 1 類之 1	宜蘭保護礁禁漁區
3633	121.871125	24.563951	海洋資源地區第 1 類之 1	宜蘭保護礁禁漁區
3634	121.871154	24.563780	海洋資源地區第 1 類之 1	宜蘭保護礁禁漁區
3635	121.871156	24.563877	海洋資源地區第 1 類之 1	宜蘭保護礁禁漁區
3636	121.871163	24.563687	海洋資源地區第 1 類之 1	宜蘭保護礁禁漁區
3637	121.871034	24.564160	海洋資源地區第 1 類之 1	宜蘭保護礁禁漁區
3638	121.871063	24.564270	海洋資源地區第 1 類之 1	宜蘭保護礁禁漁區
3639	121.870955	24.564510	海洋資源地區第 1 類之 1	宜蘭保護礁禁漁區
3640	121.871025	24.564379	海洋資源地區第 1 類之 1	宜蘭保護礁禁漁區
3641	121.870929	24.564657	海洋資源地區第 1 類之 1	宜蘭保護礁禁漁區
3642	121.870953	24.564891	海洋資源地區第 1 類之 1	宜蘭保護礁禁漁區
3643	121.870886	24.565306	海洋資源地區第 1 類之 1	宜蘭保護礁禁漁區
3644	121.870891	24.565398	海洋資源地區第 1 類之 1	宜蘭保護礁禁漁區
3645	121.870904	24.565108	海洋資源地區第 1 類之 1	宜蘭保護礁禁漁區
3646	121.870916	24.565555	海洋資源地區第 1 類之 1	宜蘭保護礁禁漁區
3647	121.870936	24.564994	海洋資源地區第 1 類之 1	宜蘭保護礁禁漁區
3648	121.876833	24.566663	海洋資源地區第 1 類之 1	宜蘭保護礁禁漁區
3649	121.876845	24.566560	海洋資源地區第 1 類之 1	宜蘭保護礁禁漁區
3650	121.876855	24.566457	海洋資源地區第 1 類之 1	宜蘭保護礁禁漁區
3651	121.876862	24.566354	海洋資源地區第 1 類之 1	宜蘭保護礁禁漁區
3652	121.876871	24.565282	海洋資源地區第 1 類之 1	宜蘭保護礁禁漁區
3653	121.876875	24.565268	海洋資源地區第 1 類之 1	宜蘭保護礁禁漁區
3654	121.876904	24.565153	海洋資源地區第 1 類之 1	宜蘭保護礁禁漁區
3655	121.876931	24.565038	海洋資源地區第 1 類之 1	宜蘭保護礁禁漁區
3656	121.876868	24.566250	海洋資源地區第 1 類之 1	宜蘭保護礁禁漁區
3657	121.876869	24.566235	海洋資源地區第 1 類之 1	宜蘭保護礁禁漁區
3658	121.876879	24.566117	海洋資源地區第 1 類之 1	宜蘭保護礁禁漁區
3659	121.876882	24.565435	海洋資源地區第 1 類之 1	宜蘭保護礁禁漁區
3660	121.876886	24.565999	海洋資源地區第 1 類之 1	宜蘭保護礁禁漁區
3661	121.876886	24.565515	海洋資源地區第 1 類之 1	宜蘭保護礁禁漁區
3662	121.876890	24.565881	海洋資源地區第 1 類之 1	宜蘭保護礁禁漁區

海洋資源地區-參考坐標 WGS84

編號	X 坐標	Y 坐標	國土功能分區	備註
3663	121.876890	24.565639	海洋資源地區第 1 類之 1	宜蘭保護礁禁漁區
3664	121.876892	24.565763	海洋資源地區第 1 類之 1	宜蘭保護礁禁漁區
3665	121.870972	24.565924	海洋資源地區第 1 類之 1	宜蘭保護礁禁漁區
3666	121.870973	24.566035	海洋資源地區第 1 類之 1	宜蘭保護礁禁漁區
3667	121.870986	24.565675	海洋資源地區第 1 類之 1	宜蘭保護礁禁漁區
3668	121.870992	24.565773	海洋資源地區第 1 類之 1	宜蘭保護礁禁漁區
3669	121.870950	24.566146	海洋資源地區第 1 類之 1	宜蘭保護礁禁漁區
3670	121.876424	24.568194	海洋資源地區第 1 類之 1	宜蘭保護礁禁漁區
3671	121.876467	24.568082	海洋資源地區第 1 類之 1	宜蘭保護礁禁漁區
3672	121.876507	24.567970	海洋資源地區第 1 類之 1	宜蘭保護礁禁漁區
3673	121.876524	24.567919	海洋資源地區第 1 類之 1	宜蘭保護礁禁漁區
3674	121.876544	24.567867	海洋資源地區第 1 類之 1	宜蘭保護礁禁漁區
3675	121.876584	24.567755	海洋資源地區第 1 類之 1	宜蘭保護礁禁漁區
3676	121.876621	24.567642	海洋資源地區第 1 類之 1	宜蘭保護礁禁漁區
3677	121.876656	24.567528	海洋資源地區第 1 類之 1	宜蘭保護礁禁漁區
3678	121.876688	24.567413	海洋資源地區第 1 類之 1	宜蘭保護礁禁漁區
3679	121.876718	24.567298	海洋資源地區第 1 類之 1	宜蘭保護礁禁漁區
3680	121.876744	24.567183	海洋資源地區第 1 類之 1	宜蘭保護礁禁漁區
3681	121.876768	24.567067	海洋資源地區第 1 類之 1	宜蘭保護礁禁漁區
3682	121.876789	24.566952	海洋資源地區第 1 類之 1	宜蘭保護礁禁漁區
3683	121.876803	24.566869	海洋資源地區第 1 類之 1	宜蘭保護礁禁漁區
3684	121.876819	24.566766	海洋資源地區第 1 類之 1	宜蘭保護礁禁漁區
3685	121.870716	24.566471	海洋資源地區第 1 類之 1	宜蘭保護礁禁漁區
3686	121.870803	24.566410	海洋資源地區第 1 類之 1	宜蘭保護礁禁漁區
3687	121.870827	24.566377	海洋資源地區第 1 類之 1	宜蘭保護礁禁漁區
3688	121.870838	24.566371	海洋資源地區第 1 類之 1	宜蘭保護礁禁漁區
3689	121.870858	24.566341	海洋資源地區第 1 類之 1	宜蘭保護礁禁漁區
3690	121.870858	24.566335	海洋資源地區第 1 類之 1	宜蘭保護礁禁漁區
3691	121.870882	24.566303	海洋資源地區第 1 類之 1	宜蘭保護礁禁漁區
3692	121.870898	24.566266	海洋資源地區第 1 類之 1	宜蘭保護礁禁漁區
3693	121.876324	24.568662	海洋資源地區第 1 類之 1	宜蘭保護礁禁漁區
3694	121.876331	24.568468	海洋資源地區第 1 類之 1	宜蘭保護礁禁漁區
3695	121.876349	24.568394	海洋資源地區第 1 類之 1	宜蘭保護礁禁漁區
3696	121.876361	24.568344	海洋資源地區第 1 類之 1	宜蘭保護礁禁漁區
3697	121.876378	24.568304	海洋資源地區第 1 類之 1	宜蘭保護礁禁漁區
3698	121.876296	24.569052	海洋資源地區第 1 類之 1	宜蘭保護礁禁漁區
3699	121.876314	24.568858	海洋資源地區第 1 類之 1	宜蘭保護礁禁漁區
3700	121.870438	24.568362	海洋資源地區第 1 類之 1	宜蘭保護礁禁漁區
3701	121.870306	24.568977	海洋資源地區第 1 類之 1	宜蘭保護礁禁漁區
3702	121.870355	24.568827	海洋資源地區第 1 類之 1	宜蘭保護礁禁漁區
3703	121.870395	24.568675	海洋資源地區第 1 類之 1	宜蘭保護礁禁漁區
3704	121.870444	24.568473	海洋資源地區第 1 類之 1	宜蘭保護礁禁漁區
3705	121.870442	24.568437	海洋資源地區第 1 類之 1	宜蘭保護礁禁漁區
3706	121.870087	24.569438	海洋資源地區第 1 類之 1	宜蘭保護礁禁漁區
3707	121.870099	24.569413	海洋資源地區第 1 類之 1	宜蘭保護礁禁漁區
3708	121.870148	24.569423	海洋資源地區第 1 類之 1	宜蘭保護礁禁漁區
3709	121.870154	24.569348	海洋資源地區第 1 類之 1	宜蘭保護礁禁漁區

海洋資源地區-參考坐標 WGS84

編號	X 坐標	Y 坐標	國土功能分區	備註
3710	121.870155	24.569347	海洋資源地區第 1 類之 1	宜蘭保護礁禁漁區
3711	121.870155	24.569347	海洋資源地區第 1 類之 1	宜蘭保護礁禁漁區
3712	121.870171	24.569515	海洋資源地區第 1 類之 1	宜蘭保護礁禁漁區
3713	121.870197	24.569297	海洋資源地區第 1 類之 1	宜蘭保護礁禁漁區
3714	121.870211	24.569289	海洋資源地區第 1 類之 1	宜蘭保護礁禁漁區
3715	121.870221	24.569288	海洋資源地區第 1 類之 1	宜蘭保護礁禁漁區
3716	121.870252	24.569275	海洋資源地區第 1 類之 1	宜蘭保護礁禁漁區
3717	121.870260	24.569144	海洋資源地區第 1 類之 1	宜蘭保護礁禁漁區
3718	121.870264	24.569406	海洋資源地區第 1 類之 1	宜蘭保護礁禁漁區
3719	121.870267	24.569259	海洋資源地區第 1 類之 1	宜蘭保護礁禁漁區
3720	121.870267	24.569258	海洋資源地區第 1 類之 1	宜蘭保護礁禁漁區
3721	121.870289	24.569406	海洋資源地區第 1 類之 1	宜蘭保護礁禁漁區
3722	121.870294	24.569243	海洋資源地區第 1 類之 1	宜蘭保護礁禁漁區
3723	121.870300	24.569427	海洋資源地區第 1 類之 1	宜蘭保護礁禁漁區
3724	121.870081	24.569450	海洋資源地區第 1 類之 1	宜蘭保護礁禁漁區
3725	121.870082	24.569449	海洋資源地區第 1 類之 1	宜蘭保護礁禁漁區
3726	121.870085	24.569443	海洋資源地區第 1 類之 1	宜蘭保護礁禁漁區
3727	121.870031	24.569556	海洋資源地區第 1 類之 1	宜蘭保護礁禁漁區
3728	121.870047	24.569551	海洋資源地區第 1 類之 1	宜蘭保護礁禁漁區
3729	121.869578	24.570509	海洋資源地區第 1 類之 1	宜蘭保護礁禁漁區
3730	121.869480	24.571253	海洋資源地區第 1 類之 1	宜蘭保護礁禁漁區
3731	121.869494	24.571241	海洋資源地區第 1 類之 1	宜蘭保護礁禁漁區
3732	121.869502	24.571067	海洋資源地區第 1 類之 1	宜蘭保護礁禁漁區
3733	121.869510	24.571223	海洋資源地區第 1 類之 1	宜蘭保護礁禁漁區
3734	121.869518	24.571082	海洋資源地區第 1 類之 1	宜蘭保護礁禁漁區
3735	121.869519	24.571195	海洋資源地區第 1 類之 1	宜蘭保護礁禁漁區
3736	121.869522	24.571110	海洋資源地區第 1 類之 1	宜蘭保護礁禁漁區
3737	121.877788	24.551383	海洋資源地區第 1 類之 1	宜蘭保護礁禁漁區
3738	121.877819	24.551252	海洋資源地區第 1 類之 1	宜蘭保護礁禁漁區
3739	121.877846	24.551121	海洋資源地區第 1 類之 1	宜蘭保護礁禁漁區
3740	121.877879	24.550930	海洋資源地區第 1 類之 1	宜蘭保護礁禁漁區
3741	121.877905	24.550738	海洋資源地區第 1 類之 1	宜蘭保護礁禁漁區
3742	121.877911	24.550685	海洋資源地區第 1 類之 1	宜蘭保護礁禁漁區
3743	121.876942	24.555511	海洋資源地區第 1 類之 1	宜蘭保護礁禁漁區
3744	121.876943	24.555601	海洋資源地區第 1 類之 1	宜蘭保護礁禁漁區
3745	121.876954	24.555451	海洋資源地區第 1 類之 1	宜蘭保護礁禁漁區
3746	121.876975	24.555334	海洋資源地區第 1 類之 1	宜蘭保護礁禁漁區
3747	121.876994	24.555217	海洋資源地區第 1 類之 1	宜蘭保護礁禁漁區
3748	121.877009	24.555100	海洋資源地區第 1 類之 1	宜蘭保護礁禁漁區
3749	121.877022	24.554982	海洋資源地區第 1 類之 1	宜蘭保護礁禁漁區
3750	121.877032	24.554864	海洋資源地區第 1 類之 1	宜蘭保護礁禁漁區
3751	121.877033	24.554180	海洋資源地區第 1 類之 1	宜蘭保護礁禁漁區
3752	121.877035	24.554203	海洋資源地區第 1 類之 1	宜蘭保護礁禁漁區
3753	121.877039	24.554746	海洋資源地區第 1 類之 1	宜蘭保護礁禁漁區
3754	121.877040	24.554305	海洋資源地區第 1 類之 1	宜蘭保護礁禁漁區
3755	121.877043	24.554628	海洋資源地區第 1 類之 1	宜蘭保護礁禁漁區
3756	121.877043	24.554407	海洋資源地區第 1 類之 1	宜蘭保護礁禁漁區

海洋資源地區-參考坐標 WGS84

編號	X 坐標	Y 坐標	國土功能分區	備註
3757	121.877042	24.554144	海洋資源地區第 1 類之 1	宜蘭保護礁禁漁區
3758	121.877044	24.554510	海洋資源地區第 1 類之 1	宜蘭保護礁禁漁區
3759	121.877068	24.554015	海洋資源地區第 1 類之 1	宜蘭保護礁禁漁區
3760	121.877088	24.553900	海洋資源地區第 1 類之 1	宜蘭保護礁禁漁區
3761	121.877120	24.553833	海洋資源地區第 1 類之 1	宜蘭保護礁禁漁區
3762	121.877168	24.553723	海洋資源地區第 1 類之 1	宜蘭保護礁禁漁區
3763	121.877213	24.553613	海洋資源地區第 1 類之 1	宜蘭保護礁禁漁區
3764	121.877219	24.553598	海洋資源地區第 1 類之 1	宜蘭保護礁禁漁區
3765	121.877262	24.553489	海洋資源地區第 1 類之 1	宜蘭保護礁禁漁區
3766	121.877304	24.553380	海洋資源地區第 1 類之 1	宜蘭保護礁禁漁區
3767	121.877343	24.553269	海洋資源地區第 1 類之 1	宜蘭保護礁禁漁區
3768	121.877380	24.553158	海洋資源地區第 1 類之 1	宜蘭保護礁禁漁區
3769	121.877414	24.553046	海洋資源地區第 1 類之 1	宜蘭保護礁禁漁區
3770	121.877445	24.552933	海洋資源地區第 1 類之 1	宜蘭保護礁禁漁區
3771	121.877474	24.552820	海洋資源地區第 1 類之 1	宜蘭保護礁禁漁區
3772	121.877500	24.552706	海洋資源地區第 1 類之 1	宜蘭保護礁禁漁區
3773	121.877523	24.552592	海洋資源地區第 1 類之 1	宜蘭保護礁禁漁區
3774	121.877537	24.552515	海洋資源地區第 1 類之 1	宜蘭保護礁禁漁區
3775	121.877547	24.552474	海洋資源地區第 1 類之 1	宜蘭保護礁禁漁區
3776	121.877575	24.552336	海洋資源地區第 1 類之 1	宜蘭保護礁禁漁區
3777	121.877607	24.552151	海洋資源地區第 1 類之 1	宜蘭保護礁禁漁區
3778	121.877632	24.551966	海洋資源地區第 1 類之 1	宜蘭保護礁禁漁區
3779	121.877643	24.551869	海洋資源地區第 1 類之 1	宜蘭保護礁禁漁區
3780	121.877666	24.551802	海洋資源地區第 1 類之 1	宜蘭保護礁禁漁區
3781	121.877697	24.551704	海洋資源地區第 1 類之 1	宜蘭保護礁禁漁區
3782	121.877716	24.551642	海洋資源地區第 1 類之 1	宜蘭保護礁禁漁區
3783	121.877754	24.551513	海洋資源地區第 1 類之 1	宜蘭保護礁禁漁區
3784	121.877924	24.550546	海洋資源地區第 1 類之 1	宜蘭保護礁禁漁區
3785	121.877934	24.550406	海洋資源地區第 1 類之 1	宜蘭保護礁禁漁區
3786	121.877940	24.550267	海洋資源地區第 1 類之 1	宜蘭保護礁禁漁區
3787	121.877942	24.550139	海洋資源地區第 1 類之 1	宜蘭保護礁禁漁區
3788	121.877045	24.554128	海洋資源地區第 1 類之 1	宜蘭保護礁禁漁區
3789	121.877061	24.554049	海洋資源地區第 1 類之 1	宜蘭保護礁禁漁區
3790	121.878690	24.549159	海洋資源地區第 1 類之 1	宜蘭保護礁禁漁區
3791	121.878383	24.549524	海洋資源地區第 1 類之 1	宜蘭保護礁禁漁區
3792	121.878463	24.549435	海洋資源地區第 1 類之 1	宜蘭保護礁禁漁區
3793	121.878540	24.549344	海洋資源地區第 1 類之 1	宜蘭保護礁禁漁區
3794	121.878616	24.549252	海洋資源地區第 1 類之 1	宜蘭保護礁禁漁區
3795	121.878038	24.549953	海洋資源地區第 1 類之 1	宜蘭保護礁禁漁區
3796	121.878112	24.549825	海洋資源地區第 1 類之 1	宜蘭保護礁禁漁區
3797	121.878136	24.549779	海洋資源地區第 1 類之 1	宜蘭保護礁禁漁區
3798	121.878146	24.549769	海洋資源地區第 1 類之 1	宜蘭保護礁禁漁區
3799	121.878227	24.549688	海洋資源地區第 1 類之 1	宜蘭保護礁禁漁區
3800	121.878307	24.549605	海洋資源地區第 1 類之 1	宜蘭保護礁禁漁區
3801	121.878338	24.549572	海洋資源地區第 1 類之 1	宜蘭保護礁禁漁區
3802	121.877958	24.550098	海洋資源地區第 1 類之 1	宜蘭保護礁禁漁區
3803	121.877970	24.550064	海洋資源地區第 1 類之 1	宜蘭保護礁禁漁區

海洋資源地區-參考坐標 WGS84

編號	X 坐標	Y 坐標	國土功能分區	備註
3804	121.876672	24.560842	海洋資源地區第 1 類之 1	宜蘭保護礁禁漁區
3805	121.876682	24.560872	海洋資源地區第 1 類之 1	宜蘭保護礁禁漁區
3806	121.876717	24.560986	海洋資源地區第 1 類之 1	宜蘭保護礁禁漁區
3807	121.876749	24.561100	海洋資源地區第 1 類之 1	宜蘭保護礁禁漁區
3808	121.876778	24.561215	海洋資源地區第 1 類之 1	宜蘭保護礁禁漁區
3809	121.876805	24.561331	海洋資源地區第 1 類之 1	宜蘭保護礁禁漁區
3810	121.876829	24.561447	海洋資源地區第 1 類之 1	宜蘭保護礁禁漁區
3811	121.876831	24.561458	海洋資源地區第 1 類之 1	宜蘭保護礁禁漁區
3812	121.876843	24.561521	海洋資源地區第 1 類之 1	宜蘭保護礁禁漁區
3813	121.876866	24.561653	海洋資源地區第 1 類之 1	宜蘭保護礁禁漁區
3814	121.876886	24.561786	海洋資源地區第 1 類之 1	宜蘭保護礁禁漁區
3815	121.876909	24.561956	海洋資源地區第 1 類之 1	宜蘭保護礁禁漁區
3816	121.876926	24.562099	海洋資源地區第 1 類之 1	宜蘭保護礁禁漁區
3817	121.876930	24.562139	海洋資源地區第 1 類之 1	宜蘭保護礁禁漁區
3818	121.876936	24.562163	海洋資源地區第 1 類之 1	宜蘭保護礁禁漁區
3819	121.876954	24.562240	海洋資源地區第 1 類之 1	宜蘭保護礁禁漁區
3820	121.876995	24.562432	海洋資源地區第 1 類之 1	宜蘭保護礁禁漁區
3821	121.877021	24.562583	海洋資源地區第 1 類之 1	宜蘭保護礁禁漁區
3822	121.877044	24.562735	海洋資源地區第 1 類之 1	宜蘭保護礁禁漁區
3823	121.877061	24.562887	海洋資源地區第 1 類之 1	宜蘭保護礁禁漁區
3824	121.877074	24.563040	海洋資源地區第 1 類之 1	宜蘭保護礁禁漁區
3825	121.877080	24.563817	海洋資源地區第 1 類之 1	宜蘭保護礁禁漁區
3826	121.877081	24.563144	海洋資源地區第 1 類之 1	宜蘭保護礁禁漁區
3827	121.877089	24.563647	海洋資源地區第 1 類之 1	宜蘭保護礁禁漁區
3828	121.877089	24.563310	海洋資源地區第 1 類之 1	宜蘭保護礁禁漁區
3829	121.877092	24.563477	海洋資源地區第 1 類之 1	宜蘭保護礁禁漁區
3830	121.876894	24.556339	海洋資源地區第 1 類之 1	宜蘭保護礁禁漁區
3831	121.876625	24.560132	海洋資源地區第 1 類之 1	宜蘭保護礁禁漁區
3832	121.876625	24.560121	海洋資源地區第 1 類之 1	宜蘭保護礁禁漁區
3833	121.876629	24.560164	海洋資源地區第 1 類之 1	宜蘭保護礁禁漁區
3834	121.876632	24.560055	海洋資源地區第 1 類之 1	宜蘭保護礁禁漁區
3835	121.876633	24.560041	海洋資源地區第 1 類之 1	宜蘭保護礁禁漁區
3836	121.876641	24.560267	海洋資源地區第 1 類之 1	宜蘭保護礁禁漁區
3837	121.876648	24.559979	海洋資源地區第 1 類之 1	宜蘭保護礁禁漁區
3838	121.876651	24.560370	海洋資源地區第 1 類之 1	宜蘭保護礁禁漁區
3839	121.876659	24.560473	海洋資源地區第 1 類之 1	宜蘭保護礁禁漁區
3840	121.876665	24.560577	海洋資源地區第 1 類之 1	宜蘭保護礁禁漁區
3841	121.876668	24.560680	海洋資源地區第 1 類之 1	宜蘭保護礁禁漁區
3842	121.876682	24.559818	海洋資源地區第 1 類之 1	宜蘭保護礁禁漁區
3843	121.876703	24.559701	海洋資源地區第 1 類之 1	宜蘭保護礁禁漁區
3844	121.876721	24.559584	海洋資源地區第 1 類之 1	宜蘭保護礁禁漁區
3845	121.876736	24.559467	海洋資源地區第 1 類之 1	宜蘭保護礁禁漁區
3846	121.876749	24.559349	海洋資源地區第 1 類之 1	宜蘭保護礁禁漁區
3847	121.876745	24.558351	海洋資源地區第 1 類之 1	宜蘭保護礁禁漁區
3848	121.876753	24.558451	海洋資源地區第 1 類之 1	宜蘭保護礁禁漁區
3849	121.876759	24.559231	海洋資源地區第 1 類之 1	宜蘭保護礁禁漁區
3850	121.876756	24.558290	海洋資源地區第 1 類之 1	宜蘭保護礁禁漁區

海洋資源地區-參考坐標 WGS84

編號	X 坐標	Y 坐標	國土功能分區	備註
3851	121.876761	24.558557	海洋資源地區第 1 類之 1	宜蘭保護礁禁漁區
3852	121.876766	24.559113	海洋資源地區第 1 類之 1	宜蘭保護礁禁漁區
3853	121.876767	24.558664	海洋資源地區第 1 類之 1	宜蘭保護礁禁漁區
3854	121.876770	24.558995	海洋資源地區第 1 類之 1	宜蘭保護礁禁漁區
3855	121.876770	24.558770	海洋資源地區第 1 類之 1	宜蘭保護礁禁漁區
3856	121.876772	24.558877	海洋資源地區第 1 類之 1	宜蘭保護礁禁漁區
3857	121.876774	24.558173	海洋資源地區第 1 類之 1	宜蘭保護礁禁漁區
3858	121.876789	24.558056	海洋資源地區第 1 類之 1	宜蘭保護礁禁漁區
3859	121.876797	24.557984	海洋資源地區第 1 類之 1	宜蘭保護礁禁漁區
3860	121.876813	24.557909	海洋資源地區第 1 類之 1	宜蘭保護礁禁漁區
3861	121.876818	24.557879	海洋資源地區第 1 類之 1	宜蘭保護礁禁漁區
3862	121.876832	24.557804	海洋資源地區第 1 類之 1	宜蘭保護礁禁漁區
3863	121.876852	24.557691	海洋資源地區第 1 類之 1	宜蘭保護礁禁漁區
3864	121.876869	24.557578	海洋資源地區第 1 類之 1	宜蘭保護礁禁漁區
3865	121.876883	24.557464	海洋資源地區第 1 類之 1	宜蘭保護礁禁漁區
3866	121.876895	24.557350	海洋資源地區第 1 類之 1	宜蘭保護礁禁漁區
3867	121.876904	24.556457	海洋資源地區第 1 類之 1	宜蘭保護礁禁漁區
3868	121.876911	24.556575	海洋資源地區第 1 類之 1	宜蘭保護礁禁漁區
3869	121.876915	24.557007	海洋資源地區第 1 類之 1	宜蘭保護礁禁漁區
3870	121.876915	24.556693	海洋資源地區第 1 類之 1	宜蘭保護礁禁漁區
3871	121.876916	24.556893	海洋資源地區第 1 類之 1	宜蘭保護礁禁漁區
3872	121.876916	24.556811	海洋資源地區第 1 類之 1	宜蘭保護礁禁漁區
3873	121.876896	24.557340	海洋資源地區第 1 類之 1	宜蘭保護礁禁漁區
3874	121.876905	24.557236	海洋資源地區第 1 類之 1	宜蘭保護礁禁漁區
3875	121.876911	24.557122	海洋資源地區第 1 類之 1	宜蘭保護礁禁漁區
3876	121.876915	24.557009	海洋資源地區第 1 類之 1	宜蘭保護礁禁漁區
3877	121.876892	24.556317	海洋資源地區第 1 類之 1	宜蘭保護礁禁漁區
3878	121.876897	24.556279	海洋資源地區第 1 類之 1	宜蘭保護礁禁漁區
3879	121.876917	24.556110	海洋資源地區第 1 類之 1	宜蘭保護礁禁漁區
3880	121.876932	24.555941	海洋資源地區第 1 類之 1	宜蘭保護礁禁漁區
3881	121.876941	24.555771	海洋資源地區第 1 類之 1	宜蘭保護礁禁漁區
3882	121.874744	24.544998	海洋資源地區第 1 類之 1	宜蘭保護礁禁漁區
3883	121.874871	24.544993	海洋資源地區第 1 類之 1	宜蘭保護礁禁漁區
3884	121.874920	24.545277	海洋資源地區第 1 類之 1	宜蘭保護礁禁漁區
3885	121.874922	24.545303	海洋資源地區第 1 類之 1	宜蘭保護礁禁漁區
3886	121.874924	24.545254	海洋資源地區第 1 類之 1	宜蘭保護礁禁漁區
3887	121.874935	24.545321	海洋資源地區第 1 類之 1	宜蘭保護礁禁漁區
3888	121.874940	24.545010	海洋資源地區第 1 類之 1	宜蘭保護礁禁漁區
3889	121.874971	24.545503	海洋資源地區第 1 類之 1	宜蘭保護礁禁漁區
3890	121.874976	24.545065	海洋資源地區第 1 類之 1	宜蘭保護礁禁漁區
3891	121.874978	24.545161	海洋資源地區第 1 類之 1	宜蘭保護礁禁漁區
3892	121.874985	24.545112	海洋資源地區第 1 類之 1	宜蘭保護礁禁漁區
3893	121.874998	24.545395	海洋資源地區第 1 類之 1	宜蘭保護礁禁漁區
3894	121.875001	24.545445	海洋資源地區第 1 類之 1	宜蘭保護礁禁漁區
3895	121.879398	24.542961	海洋資源地區第 1 類之 1	宜蘭保護礁禁漁區
3896	121.879454	24.543068	海洋資源地區第 1 類之 1	宜蘭保護礁禁漁區
3897	121.879507	24.543175	海洋資源地區第 1 類之 1	宜蘭保護礁禁漁區

海洋資源地區-參考坐標 WGS84

編號	X 坐標	Y 坐標	國土功能分區	備註
3898	121.879558	24.543284	海洋資源地區第 1 類之 1	宜蘭保護礁禁漁區
3899	121.879606	24.543394	海洋資源地區第 1 類之 1	宜蘭保護礁禁漁區
3900	121.879652	24.543504	海洋資源地區第 1 類之 1	宜蘭保護礁禁漁區
3901	121.879700	24.543630	海洋資源地區第 1 類之 1	宜蘭保護礁禁漁區
3902	121.879745	24.543757	海洋資源地區第 1 類之 1	宜蘭保護礁禁漁區
3903	121.879786	24.543884	海洋資源地區第 1 類之 1	宜蘭保護礁禁漁區
3904	121.879824	24.544013	海洋資源地區第 1 類之 1	宜蘭保護礁禁漁區
3905	121.879325	24.542831	海洋資源地區第 1 類之 1	宜蘭保護礁禁漁區
3906	121.879340	24.542856	海洋資源地區第 1 類之 1	宜蘭保護礁禁漁區
3907	121.879056	24.542304	海洋資源地區第 1 類之 1	宜蘭保護礁禁漁區
3908	121.879145	24.542462	海洋資源地區第 1 類之 1	宜蘭保護礁禁漁區
3909	121.879228	24.542623	海洋資源地區第 1 類之 1	宜蘭保護礁禁漁區
3910	121.879305	24.542787	海洋資源地區第 1 類之 1	宜蘭保護礁禁漁區
3911	121.879838	24.544063	海洋資源地區第 1 類之 1	宜蘭保護礁禁漁區
3912	121.879865	24.544163	海洋資源地區第 1 類之 1	宜蘭保護礁禁漁區
3913	121.879890	24.544264	海洋資源地區第 1 類之 1	宜蘭保護礁禁漁區
3914	121.879912	24.544365	海洋資源地區第 1 類之 1	宜蘭保護礁禁漁區
3915	121.879933	24.544466	海洋資源地區第 1 類之 1	宜蘭保護礁禁漁區
3916	121.879952	24.544571	海洋資源地區第 1 類之 1	宜蘭保護礁禁漁區
3917	121.879969	24.544677	海洋資源地區第 1 類之 1	宜蘭保護礁禁漁區
3918	121.879983	24.544782	海洋資源地區第 1 類之 1	宜蘭保護礁禁漁區
3919	121.879996	24.544888	海洋資源地區第 1 類之 1	宜蘭保護礁禁漁區
3920	121.880006	24.544994	海洋資源地區第 1 類之 1	宜蘭保護礁禁漁區
3921	121.880013	24.545101	海洋資源地區第 1 類之 1	宜蘭保護礁禁漁區
3922	121.879899	24.546581	海洋資源地區第 1 類之 1	宜蘭保護礁禁漁區
3923	121.879923	24.546465	海洋資源地區第 1 類之 1	宜蘭保護礁禁漁區
3924	121.879941	24.546365	海洋資源地區第 1 類之 1	宜蘭保護礁禁漁區
3925	121.879952	24.546301	海洋資源地區第 1 類之 1	宜蘭保護礁禁漁區
3926	121.879969	24.546197	海洋資源地區第 1 類之 1	宜蘭保護礁禁漁區
3927	121.879984	24.546092	海洋資源地區第 1 類之 1	宜蘭保護礁禁漁區
3928	121.879996	24.545987	海洋資源地區第 1 類之 1	宜蘭保護礁禁漁區
3929	121.880006	24.545882	海洋資源地區第 1 類之 1	宜蘭保護礁禁漁區
3930	121.880014	24.545776	海洋資源地區第 1 類之 1	宜蘭保護礁禁漁區
3931	121.880019	24.545671	海洋資源地區第 1 類之 1	宜蘭保護礁禁漁區
3932	121.880019	24.545207	海洋資源地區第 1 類之 1	宜蘭保護礁禁漁區
3933	121.880023	24.545565	海洋資源地區第 1 類之 1	宜蘭保護礁禁漁區
3934	121.880022	24.545313	海洋資源地區第 1 類之 1	宜蘭保護礁禁漁區
3935	121.880023	24.545366	海洋資源地區第 1 類之 1	宜蘭保護礁禁漁區
3936	121.880024	24.545460	海洋資源地區第 1 類之 1	宜蘭保護礁禁漁區
3937	121.878761	24.549064	海洋資源地區第 1 類之 1	宜蘭保護礁禁漁區
3938	121.878830	24.548968	海洋資源地區第 1 類之 1	宜蘭保護礁禁漁區
3939	121.878897	24.548870	海洋資源地區第 1 類之 1	宜蘭保護礁禁漁區
3940	121.878962	24.548771	海洋資源地區第 1 類之 1	宜蘭保護礁禁漁區
3941	121.879006	24.548702	海洋資源地區第 1 類之 1	宜蘭保護礁禁漁區
3942	121.879019	24.548681	海洋資源地區第 1 類之 1	宜蘭保護礁禁漁區
3943	121.879082	24.548578	海洋資源地區第 1 類之 1	宜蘭保護礁禁漁區
3944	121.879143	24.548474	海洋資源地區第 1 類之 1	宜蘭保護礁禁漁區

海洋資源地區-參考坐標 WGS84

編號	X 坐標	Y 坐標	國土功能分區	備註
3945	121.879201	24.548369	海洋資源地區第 1 類之 1	宜蘭保護礁禁漁區
3946	121.879257	24.548262	海洋資源地區第 1 類之 1	宜蘭保護礁禁漁區
3947	121.879311	24.548155	海洋資源地區第 1 類之 1	宜蘭保護礁禁漁區
3948	121.879361	24.548046	海洋資源地區第 1 類之 1	宜蘭保護礁禁漁區
3949	121.879409	24.547936	海洋資源地區第 1 類之 1	宜蘭保護礁禁漁區
3950	121.879455	24.547826	海洋資源地區第 1 類之 1	宜蘭保護礁禁漁區
3951	121.879462	24.547808	海洋資源地區第 1 類之 1	宜蘭保護礁禁漁區
3952	121.879490	24.547750	海洋資源地區第 1 類之 1	宜蘭保護礁禁漁區
3953	121.879520	24.547687	海洋資源地區第 1 類之 1	宜蘭保護礁禁漁區
3954	121.879591	24.547533	海洋資源地區第 1 類之 1	宜蘭保護礁禁漁區
3955	121.879656	24.547377	海洋資源地區第 1 類之 1	宜蘭保護礁禁漁區
3956	121.879699	24.547265	海洋資源地區第 1 類之 1	宜蘭保護礁禁漁區
3957	121.879739	24.547153	海洋資源地區第 1 類之 1	宜蘭保護礁禁漁區
3958	121.879776	24.547040	海洋資源地區第 1 類之 1	宜蘭保護礁禁漁區
3959	121.879811	24.546926	海洋資源地區第 1 類之 1	宜蘭保護礁禁漁區
3960	121.879843	24.546811	海洋資源地區第 1 類之 1	宜蘭保護礁禁漁區
3961	121.879873	24.546696	海洋資源地區第 1 類之 1	宜蘭保護礁禁漁區
3962	121.874452	24.545709	海洋資源地區第 1 類之 1	宜蘭保護礁禁漁區
3963	121.874455	24.545661	海洋資源地區第 1 類之 1	宜蘭保護礁禁漁區
3964	121.874475	24.545754	海洋資源地區第 1 類之 1	宜蘭保護礁禁漁區
3965	121.874525	24.545789	海洋資源地區第 1 類之 1	宜蘭保護礁禁漁區
3966	121.874591	24.545797	海洋資源地區第 1 類之 1	宜蘭保護礁禁漁區
3967	121.874655	24.545794	海洋資源地區第 1 類之 1	宜蘭保護礁禁漁區
3968	121.874728	24.545776	海洋資源地區第 1 類之 1	宜蘭保護礁禁漁區
3969	121.874790	24.545750	海洋資源地區第 1 類之 1	宜蘭保護礁禁漁區
3970	121.874855	24.545680	海洋資源地區第 1 類之 1	宜蘭保護礁禁漁區
3971	121.874501	24.545539	海洋資源地區第 1 類之 1	宜蘭保護礁禁漁區
3972	121.874503	24.545438	海洋資源地區第 1 類之 1	宜蘭保護礁禁漁區
3973	121.874511	24.545352	海洋資源地區第 1 類之 1	宜蘭保護礁禁漁區
3974	121.874922	24.545644	海洋資源地區第 1 類之 1	宜蘭保護礁禁漁區
3975	121.874955	24.545624	海洋資源地區第 1 類之 1	宜蘭保護礁禁漁區
3976	121.874960	24.545557	海洋資源地區第 1 類之 1	宜蘭保護礁禁漁區
3977	121.874961	24.545530	海洋資源地區第 1 類之 1	宜蘭保護礁禁漁區
3978	121.874969	24.545590	海洋資源地區第 1 類之 1	宜蘭保護礁禁漁區
3979	121.873931	24.544099	海洋資源地區第 1 類之 1	宜蘭保護礁禁漁區
3980	121.873935	24.544138	海洋資源地區第 1 類之 1	宜蘭保護礁禁漁區
3981	121.873948	24.544044	海洋資源地區第 1 類之 1	宜蘭保護礁禁漁區
3982	121.873949	24.544164	海洋資源地區第 1 類之 1	宜蘭保護礁禁漁區
3983	121.873976	24.543975	海洋資源地區第 1 類之 1	宜蘭保護礁禁漁區
3984	121.873980	24.544180	海洋資源地區第 1 類之 1	宜蘭保護礁禁漁區
3985	121.873998	24.543946	海洋資源地區第 1 類之 1	宜蘭保護礁禁漁區
3986	121.874012	24.544182	海洋資源地區第 1 類之 1	宜蘭保護礁禁漁區
3987	121.874056	24.544165	海洋資源地區第 1 類之 1	宜蘭保護礁禁漁區
3988	121.874028	24.543912	海洋資源地區第 1 類之 1	宜蘭保護礁禁漁區
3989	121.874054	24.543836	海洋資源地區第 1 類之 1	宜蘭保護礁禁漁區
3990	121.874070	24.543818	海洋資源地區第 1 類之 1	宜蘭保護礁禁漁區
3991	121.874100	24.543805	海洋資源地區第 1 類之 1	宜蘭保護礁禁漁區

海洋資源地區-參考坐標 WGS84

編號	X 坐標	Y 坐標	國土功能分區	備註
3992	121.874139	24.544104	海洋資源地區第 1 類之 1	宜蘭保護礁禁漁區
3993	121.874163	24.543804	海洋資源地區第 1 類之 1	宜蘭保護礁禁漁區
3994	121.874179	24.544072	海洋資源地區第 1 類之 1	宜蘭保護礁禁漁區
3995	121.874261	24.544049	海洋資源地區第 1 類之 1	宜蘭保護礁禁漁區
3996	121.874259	24.543747	海洋資源地區第 1 類之 1	宜蘭保護礁禁漁區
3997	121.874301	24.544034	海洋資源地區第 1 類之 1	宜蘭保護礁禁漁區
3998	121.874301	24.543735	海洋資源地區第 1 類之 1	宜蘭保護礁禁漁區
3999	121.874344	24.543744	海洋資源地區第 1 類之 1	宜蘭保護礁禁漁區
4000	121.878293	24.540750	海洋資源地區第 1 類之 1	宜蘭保護礁禁漁區
4001	121.878296	24.541139	海洋資源地區第 1 類之 1	宜蘭保護礁禁漁區
4002	121.878295	24.540808	海洋資源地區第 1 類之 1	宜蘭保護礁禁漁區
4003	121.878298	24.541141	海洋資源地區第 1 類之 1	宜蘭保護礁禁漁區
4004	121.878296	24.540731	海洋資源地區第 1 類之 1	宜蘭保護礁禁漁區
4005	121.878299	24.540996	海洋資源地區第 1 類之 1	宜蘭保護礁禁漁區
4006	121.878308	24.540613	海洋資源地區第 1 類之 1	宜蘭保護礁禁漁區
4007	121.878318	24.540500	海洋資源地區第 1 類之 1	宜蘭保護礁禁漁區
4008	121.878330	24.540475	海洋資源地區第 1 類之 1	宜蘭保護礁禁漁區
4009	121.878385	24.541276	海洋資源地區第 1 類之 1	宜蘭保護礁禁漁區
4010	121.878381	24.540366	海洋資源地區第 1 類之 1	宜蘭保護礁禁漁區
4011	121.878429	24.540256	海洋資源地區第 1 類之 1	宜蘭保護礁禁漁區
4012	121.878438	24.541361	海洋資源地區第 1 類之 1	宜蘭保護礁禁漁區
4013	121.878511	24.541462	海洋資源地區第 1 類之 1	宜蘭保護礁禁漁區
4014	121.878544	24.541509	海洋資源地區第 1 類之 1	宜蘭保護礁禁漁區
4015	121.874336	24.544010	海洋資源地區第 1 類之 1	宜蘭保護礁禁漁區
4016	121.874352	24.543975	海洋資源地區第 1 類之 1	宜蘭保護礁禁漁區
4017	121.874361	24.543910	海洋資源地區第 1 類之 1	宜蘭保護礁禁漁區
4018	121.874376	24.543776	海洋資源地區第 1 類之 1	宜蘭保護礁禁漁區
4019	121.874389	24.543853	海洋資源地區第 1 類之 1	宜蘭保護礁禁漁區
4020	121.874393	24.543811	海洋資源地區第 1 類之 1	宜蘭保護礁禁漁區
4021	121.878618	24.541617	海洋資源地區第 1 類之 1	宜蘭保護礁禁漁區
4022	121.878689	24.541728	海洋資源地區第 1 類之 1	宜蘭保護礁禁漁區
4023	121.878787	24.541889	海洋資源地區第 1 類之 1	宜蘭保護礁禁漁區
4024	121.878871	24.542009	海洋資源地區第 1 類之 1	宜蘭保護礁禁漁區
4025	121.878961	24.542149	海洋資源地區第 1 類之 1	宜蘭保護礁禁漁區
4026	121.874611	24.545024	海洋資源地區第 1 類之 1	宜蘭保護礁禁漁區
4027	121.873699	24.544675	海洋資源地區第 1 類之 1	宜蘭保護礁禁漁區
4028	121.873706	24.544681	海洋資源地區第 1 類之 1	宜蘭保護礁禁漁區
4029	121.873723	24.544704	海洋資源地區第 1 類之 1	宜蘭保護礁禁漁區
4030	121.873731	24.544715	海洋資源地區第 1 類之 1	宜蘭保護礁禁漁區
4031	121.873745	24.544735	海洋資源地區第 1 類之 1	宜蘭保護礁禁漁區
4032	121.873586	24.544492	海洋資源地區第 1 類之 1	宜蘭保護礁禁漁區
4033	121.873607	24.544561	海洋資源地區第 1 類之 1	宜蘭保護礁禁漁區
4034	121.875034	24.525988	海洋資源地區第 1 類之 1	宜蘭保護礁禁漁區
4035	121.875127	24.526156	海洋資源地區第 1 類之 1	宜蘭保護礁禁漁區
4036	121.875214	24.526327	海洋資源地區第 1 類之 1	宜蘭保護礁禁漁區
4037	121.875295	24.526500	海洋資源地區第 1 類之 1	宜蘭保護礁禁漁區
4038	121.875318	24.526552	海洋資源地區第 1 類之 1	宜蘭保護礁禁漁區

海洋資源地區-參考坐標 WGS84

編號	X 坐標	Y 坐標	國土功能分區	備註
4039	121.875393	24.526731	海洋資源地區第 1 類之 1	宜蘭保護礁禁漁區
4040	121.875436	24.526843	海洋資源地區第 1 類之 1	宜蘭保護礁禁漁區
4041	121.875476	24.526955	海洋資源地區第 1 類之 1	宜蘭保護礁禁漁區
4042	121.875514	24.527068	海洋資源地區第 1 類之 1	宜蘭保護礁禁漁區
4043	121.875536	24.527140	海洋資源地區第 1 類之 1	宜蘭保護礁禁漁區
4044	121.875632	24.527219	海洋資源地區第 1 類之 1	宜蘭保護礁禁漁區
4045	121.875702	24.527279	海洋資源地區第 1 類之 1	宜蘭保護礁禁漁區
4046	121.875779	24.527334	海洋資源地區第 1 類之 1	宜蘭保護礁禁漁區
4047	121.875879	24.527409	海洋資源地區第 1 類之 1	宜蘭保護礁禁漁區
4048	121.875971	24.527481	海洋資源地區第 1 類之 1	宜蘭保護礁禁漁區
4049	121.876051	24.527546	海洋資源地區第 1 類之 1	宜蘭保護礁禁漁區
4050	121.876061	24.527555	海洋資源地區第 1 類之 1	宜蘭保護礁禁漁區
4051	121.876100	24.527583	海洋資源地區第 1 類之 1	宜蘭保護礁禁漁區
4052	121.876153	24.527623	海洋資源地區第 1 類之 1	宜蘭保護礁禁漁區
4053	121.876191	24.527651	海洋資源地區第 1 類之 1	宜蘭保護礁禁漁區
4054	121.876289	24.527728	海洋資源地區第 1 類之 1	宜蘭保護礁禁漁區
4055	121.876385	24.527807	海洋資源地區第 1 類之 1	宜蘭保護礁禁漁區
4056	121.876480	24.527888	海洋資源地區第 1 類之 1	宜蘭保護礁禁漁區
4057	121.876572	24.527971	海洋資源地區第 1 類之 1	宜蘭保護礁禁漁區
4058	121.876662	24.528055	海洋資源地區第 1 類之 1	宜蘭保護礁禁漁區
4059	121.876751	24.528141	海洋資源地區第 1 類之 1	宜蘭保護礁禁漁區
4060	121.876837	24.528229	海洋資源地區第 1 類之 1	宜蘭保護礁禁漁區
4061	121.876921	24.528319	海洋資源地區第 1 類之 1	宜蘭保護礁禁漁區
4062	121.876999	24.528406	海洋資源地區第 1 類之 1	宜蘭保護礁禁漁區
4063	121.877074	24.528494	海洋資源地區第 1 類之 1	宜蘭保護礁禁漁區
4064	121.877148	24.528583	海洋資源地區第 1 類之 1	宜蘭保護礁禁漁區
4065	121.877220	24.528674	海洋資源地區第 1 類之 1	宜蘭保護礁禁漁區
4066	121.877289	24.528766	海洋資源地區第 1 類之 1	宜蘭保護礁禁漁區
4067	121.877357	24.528859	海洋資源地區第 1 類之 1	宜蘭保護礁禁漁區
4068	121.877422	24.528954	海洋資源地區第 1 類之 1	宜蘭保護礁禁漁區
4069	121.877486	24.529050	海洋資源地區第 1 類之 1	宜蘭保護礁禁漁區
4070	121.877515	24.529095	海洋資源地區第 1 類之 1	宜蘭保護礁禁漁區
4071	121.877542	24.529138	海洋資源地區第 1 類之 1	宜蘭保護礁禁漁區
4072	121.877623	24.529270	海洋資源地區第 1 類之 1	宜蘭保護礁禁漁區
4073	121.877700	24.529405	海洋資源地區第 1 類之 1	宜蘭保護礁禁漁區
4074	121.877773	24.529541	海洋資源地區第 1 類之 1	宜蘭保護礁禁漁區
4075	121.877841	24.529680	海洋資源地區第 1 類之 1	宜蘭保護礁禁漁區
4076	121.877872	24.529745	海洋資源地區第 1 類之 1	宜蘭保護礁禁漁區
4077	121.873936	24.524628	海洋資源地區第 1 類之 1	宜蘭保護礁禁漁區
4078	121.874026	24.524712	海洋資源地區第 1 類之 1	宜蘭保護礁禁漁區
4079	121.874114	24.524798	海洋資源地區第 1 類之 1	宜蘭保護礁禁漁區
4080	121.874201	24.524886	海洋資源地區第 1 類之 1	宜蘭保護礁禁漁區
4081	121.874285	24.524976	海洋資源地區第 1 類之 1	宜蘭保護礁禁漁區
4082	121.874364	24.525064	海洋資源地區第 1 類之 1	宜蘭保護礁禁漁區
4083	121.874441	24.525154	海洋資源地區第 1 類之 1	宜蘭保護礁禁漁區
4084	121.874516	24.525245	海洋資源地區第 1 類之 1	宜蘭保護礁禁漁區
4085	121.874589	24.525338	海洋資源地區第 1 類之 1	宜蘭保護礁禁漁區

海洋資源地區-參考坐標 WGS84

編號	X 坐標	Y 坐標	國土功能分區	備註
4086	121.874646	24.525412	海洋資源地區第 1 類之 1	宜蘭保護礁禁漁區
4087	121.874722	24.525512	海洋資源地區第 1 類之 1	宜蘭保護礁禁漁區
4088	121.874795	24.525615	海洋資源地區第 1 類之 1	宜蘭保護礁禁漁區
4089	121.874866	24.525718	海洋資源地區第 1 類之 1	宜蘭保護礁禁漁區
4090	121.874934	24.525823	海洋資源地區第 1 類之 1	宜蘭保護礁禁漁區
4091	121.850192	24.516704	海洋資源地區第 1 類之 1	宜蘭保護礁禁漁區
4092	121.845849	24.516055	海洋資源地區第 1 類之 1	宜蘭保護礁禁漁區
4093	121.845916	24.516139	海洋資源地區第 1 類之 1	宜蘭保護礁禁漁區
4094	121.846011	24.516260	海洋資源地區第 1 類之 1	宜蘭保護礁禁漁區
4095	121.846033	24.516291	海洋資源地區第 1 類之 1	宜蘭保護礁禁漁區
4096	121.846039	24.516293	海洋資源地區第 1 類之 1	宜蘭保護礁禁漁區
4097	121.846186	24.516348	海洋資源地區第 1 類之 1	宜蘭保護礁禁漁區
4098	121.846332	24.516407	海洋資源地區第 1 類之 1	宜蘭保護礁禁漁區
4099	121.846403	24.516438	海洋資源地區第 1 類之 1	宜蘭保護礁禁漁區
4100	121.846473	24.516453	海洋資源地區第 1 類之 1	宜蘭保護礁禁漁區
4101	121.846648	24.516497	海洋資源地區第 1 類之 1	宜蘭保護礁禁漁區
4102	121.846821	24.516547	海洋資源地區第 1 類之 1	宜蘭保護礁禁漁區
4103	121.846884	24.516567	海洋資源地區第 1 類之 1	宜蘭保護礁禁漁區
4104	121.847951	24.516563	海洋資源地區第 1 類之 1	宜蘭保護礁禁漁區
4105	121.847972	24.516563	海洋資源地區第 1 類之 1	宜蘭保護礁禁漁區
4106	121.848089	24.516564	海洋資源地區第 1 類之 1	宜蘭保護礁禁漁區
4107	121.848206	24.516567	海洋資源地區第 1 類之 1	宜蘭保護礁禁漁區
4108	121.848482	24.516577	海洋資源地區第 1 類之 1	宜蘭保護礁禁漁區
4109	121.848682	24.516588	海洋資源地區第 1 類之 1	宜蘭保護礁禁漁區
4110	121.848848	24.516601	海洋資源地區第 1 類之 1	宜蘭保護礁禁漁區
4111	121.848975	24.516600	海洋資源地區第 1 類之 1	宜蘭保護礁禁漁區
4112	121.849184	24.516604	海洋資源地區第 1 類之 1	宜蘭保護礁禁漁區
4113	121.849392	24.516614	海洋資源地區第 1 類之 1	宜蘭保護礁禁漁區
4114	121.849600	24.516630	海洋資源地區第 1 類之 1	宜蘭保護礁禁漁區
4115	121.849807	24.516654	海洋資源地區第 1 類之 1	宜蘭保護礁禁漁區
4116	121.850388	24.516732	海洋資源地區第 1 類之 1	宜蘭保護礁禁漁區
4117	121.850515	24.516754	海洋資源地區第 1 類之 1	宜蘭保護礁禁漁區
4118	121.850641	24.516779	海洋資源地區第 1 類之 1	宜蘭保護礁禁漁區
4119	121.850767	24.516805	海洋資源地區第 1 類之 1	宜蘭保護礁禁漁區
4120	121.850892	24.516835	海洋資源地區第 1 類之 1	宜蘭保護礁禁漁區
4121	121.861035	24.520854	海洋資源地區第 1 類之 1	宜蘭保護礁禁漁區
4122	121.861200	24.520975	海洋資源地區第 1 類之 1	宜蘭保護礁禁漁區
4123	121.861306	24.521059	海洋資源地區第 1 類之 1	宜蘭保護礁禁漁區
4124	121.861768	24.521431	海洋資源地區第 1 類之 1	宜蘭保護礁禁漁區
4125	121.861903	24.521543	海洋資源地區第 1 類之 1	宜蘭保護礁禁漁區
4126	121.845403	24.502573	海洋資源地區第 1 類之 1	宜蘭保護礁禁漁區
4127	121.845475	24.502556	海洋資源地區第 1 類之 1	宜蘭保護礁禁漁區
4128	121.845600	24.502524	海洋資源地區第 1 類之 1	宜蘭保護礁禁漁區
4129	121.845645	24.502512	海洋資源地區第 1 類之 1	宜蘭保護礁禁漁區
4130	121.845687	24.502524	海洋資源地區第 1 類之 1	宜蘭保護礁禁漁區
4131	121.845810	24.502558	海洋資源地區第 1 類之 1	宜蘭保護礁禁漁區
4132	121.845935	24.502590	海洋資源地區第 1 類之 1	宜蘭保護礁禁漁區

海洋資源地區-參考坐標 WGS84

編號	X 坐標	Y 坐標	國土功能分區	備註
4133	121.846060	24.502620	海洋資源地區第 1 類之 1	宜蘭保護礁禁漁區
4134	121.846186	24.502646	海洋資源地區第 1 類之 1	宜蘭保護礁禁漁區
4135	121.846312	24.502671	海洋資源地區第 1 類之 1	宜蘭保護礁禁漁區
4136	121.846439	24.502693	海洋資源地區第 1 類之 1	宜蘭保護礁禁漁區
4137	121.846566	24.502712	海洋資源地區第 1 類之 1	宜蘭保護礁禁漁區
4138	121.846694	24.502729	海洋資源地區第 1 類之 1	宜蘭保護礁禁漁區
4139	121.846823	24.502743	海洋資源地區第 1 類之 1	宜蘭保護礁禁漁區
4140	121.846951	24.502754	海洋資源地區第 1 類之 1	宜蘭保護礁禁漁區
4141	121.847080	24.502763	海洋資源地區第 1 類之 1	宜蘭保護礁禁漁區
4142	121.847209	24.502770	海洋資源地區第 1 類之 1	宜蘭保護礁禁漁區
4143	121.847338	24.502774	海洋資源地區第 1 類之 1	宜蘭保護礁禁漁區
4144	121.847467	24.502775	海洋資源地區第 1 類之 1	宜蘭保護礁禁漁區
4145	121.847505	24.502775	海洋資源地區第 1 類之 1	宜蘭保護礁禁漁區
4146	121.847848	24.502773	海洋資源地區第 1 類之 1	宜蘭保護礁禁漁區
4147	121.847972	24.502771	海洋資源地區第 1 類之 1	宜蘭保護礁禁漁區
4148	121.848096	24.502767	海洋資源地區第 1 類之 1	宜蘭保護礁禁漁區
4149	121.848221	24.502760	海洋資源地區第 1 類之 1	宜蘭保護礁禁漁區
4150	121.848345	24.502751	海洋資源地區第 1 類之 1	宜蘭保護礁禁漁區
4151	121.848469	24.502739	海洋資源地區第 1 類之 1	宜蘭保護礁禁漁區
4152	121.848592	24.502725	海洋資源地區第 1 類之 1	宜蘭保護礁禁漁區
4153	121.848715	24.502709	海洋資源地區第 1 類之 1	宜蘭保護礁禁漁區
4154	121.848838	24.502691	海洋資源地區第 1 類之 1	宜蘭保護礁禁漁區
4155	121.851775	24.501402	海洋資源地區第 1 類之 1	宜蘭保護礁禁漁區
4156	121.851871	24.501323	海洋資源地區第 1 類之 1	宜蘭保護礁禁漁區
4157	121.851966	24.501242	海洋資源地區第 1 類之 1	宜蘭保護礁禁漁區
4158	121.852058	24.501159	海洋資源地區第 1 類之 1	宜蘭保護礁禁漁區
4159	121.852098	24.501121	海洋資源地區第 1 類之 1	宜蘭保護礁禁漁區
4160	121.849590	24.502522	海洋資源地區第 1 類之 1	宜蘭保護礁禁漁區
4161	121.849713	24.502485	海洋資源地區第 1 類之 1	宜蘭保護礁禁漁區
4162	121.849835	24.502446	海洋資源地區第 1 類之 1	宜蘭保護礁禁漁區
4163	121.849966	24.502401	海洋資源地區第 1 類之 1	宜蘭保護礁禁漁區
4164	121.850097	24.502352	海洋資源地區第 1 類之 1	宜蘭保護礁禁漁區
4165	121.850226	24.502301	海洋資源地區第 1 類之 1	宜蘭保護礁禁漁區
4166	121.850354	24.502247	海洋資源地區第 1 類之 1	宜蘭保護礁禁漁區
4167	121.850416	24.502220	海洋資源地區第 1 類之 1	宜蘭保護礁禁漁區
4168	121.850522	24.502173	海洋資源地區第 1 類之 1	宜蘭保護礁禁漁區
4169	121.850626	24.502124	海洋資源地區第 1 類之 1	宜蘭保護礁禁漁區
4170	121.850730	24.502073	海洋資源地區第 1 類之 1	宜蘭保護礁禁漁區
4171	121.850832	24.502020	海洋資源地區第 1 類之 1	宜蘭保護礁禁漁區
4172	121.850943	24.501960	海洋資源地區第 1 類之 1	宜蘭保護礁禁漁區
4173	121.851053	24.501897	海洋資源地區第 1 類之 1	宜蘭保護礁禁漁區
4174	121.851161	24.501833	海洋資源地區第 1 類之 1	宜蘭保護礁禁漁區
4175	121.851268	24.501766	海洋資源地區第 1 類之 1	宜蘭保護礁禁漁區
4176	121.851372	24.501697	海洋資源地區第 1 類之 1	宜蘭保護礁禁漁區
4177	121.851476	24.501626	海洋資源地區第 1 類之 1	宜蘭保護礁禁漁區
4178	121.851577	24.501553	海洋資源地區第 1 類之 1	宜蘭保護礁禁漁區
4179	121.851677	24.501479	海洋資源地區第 1 類之 1	宜蘭保護礁禁漁區

海洋資源地區-參考坐標 WGS84

編號	X 坐標	Y 坐標	國土功能分區	備註
4180	121.848965	24.502669	海洋資源地區第 1 類之 1	宜蘭保護礁禁漁區
4181	121.849091	24.502644	海洋資源地區第 1 類之 1	宜蘭保護礁禁漁區
4182	121.849217	24.502618	海洋資源地區第 1 類之 1	宜蘭保護礁禁漁區
4183	121.849342	24.502588	海洋資源地區第 1 類之 1	宜蘭保護礁禁漁區
4184	121.849467	24.502556	海洋資源地區第 1 類之 1	宜蘭保護礁禁漁區
4185	121.845578	24.471584	海洋資源地區第 1 類之 1	宜蘭保護礁禁漁區
4186	121.845707	24.471598	海洋資源地區第 1 類之 1	宜蘭保護礁禁漁區
4187	121.845834	24.471615	海洋資源地區第 1 類之 1	宜蘭保護礁禁漁區
4188	121.845962	24.471634	海洋資源地區第 1 類之 1	宜蘭保護礁禁漁區
4189	121.846089	24.471656	海洋資源地區第 1 類之 1	宜蘭保護礁禁漁區
4190	121.846215	24.471681	海洋資源地區第 1 類之 1	宜蘭保護礁禁漁區
4191	121.846341	24.471707	海洋資源地區第 1 類之 1	宜蘭保護礁禁漁區
4192	121.846466	24.471737	海洋資源地區第 1 類之 1	宜蘭保護礁禁漁區
4193	121.846590	24.471769	海洋資源地區第 1 類之 1	宜蘭保護礁禁漁區
4194	121.846714	24.471803	海洋資源地區第 1 類之 1	宜蘭保護礁禁漁區
4195	121.846836	24.471840	海洋資源地區第 1 類之 1	宜蘭保護礁禁漁區
4196	121.846958	24.471879	海洋資源地區第 1 類之 1	宜蘭保護礁禁漁區
4197	121.847071	24.471918	海洋資源地區第 1 類之 1	宜蘭保護礁禁漁區
4198	121.834955	24.463013	海洋資源地區第 1 類之 1	宜蘭保護礁禁漁區
4199	121.834963	24.463016	海洋資源地區第 1 類之 1	宜蘭保護礁禁漁區
4200	121.835084	24.463057	海洋資源地區第 1 類之 1	宜蘭保護礁禁漁區
4201	121.835204	24.463101	海洋資源地區第 1 類之 1	宜蘭保護礁禁漁區
4202	121.835322	24.463148	海洋資源地區第 1 類之 1	宜蘭保護礁禁漁區
4203	121.835440	24.463197	海洋資源地區第 1 類之 1	宜蘭保護礁禁漁區
4204	121.835556	24.463248	海洋資源地區第 1 類之 1	宜蘭保護礁禁漁區
4205	121.835672	24.463301	海洋資源地區第 1 類之 1	宜蘭保護礁禁漁區
4206	121.835786	24.463357	海洋資源地區第 1 類之 1	宜蘭保護礁禁漁區
4207	121.835898	24.463415	海洋資源地區第 1 類之 1	宜蘭保護礁禁漁區
4208	121.836009	24.463475	海洋資源地區第 1 類之 1	宜蘭保護礁禁漁區
4209	121.836119	24.463537	海洋資源地區第 1 類之 1	宜蘭保護礁禁漁區
4210	121.836227	24.463602	海洋資源地區第 1 類之 1	宜蘭保護礁禁漁區
4211	121.836333	24.463669	海洋資源地區第 1 類之 1	宜蘭保護礁禁漁區
4212	121.836438	24.463738	海洋資源地區第 1 類之 1	宜蘭保護礁禁漁區
4213	121.836542	24.463808	海洋資源地區第 1 類之 1	宜蘭保護礁禁漁區
4214	121.836643	24.463881	海洋資源地區第 1 類之 1	宜蘭保護礁禁漁區
4215	121.836743	24.463956	海洋資源地區第 1 類之 1	宜蘭保護礁禁漁區
4216	121.836841	24.464033	海洋資源地區第 1 類之 1	宜蘭保護礁禁漁區
4217	121.836937	24.464112	海洋資源地區第 1 類之 1	宜蘭保護礁禁漁區
4218	121.837031	24.464193	海洋資源地區第 1 類之 1	宜蘭保護礁禁漁區
4219	121.837124	24.464276	海洋資源地區第 1 類之 1	宜蘭保護礁禁漁區
4220	121.837214	24.464360	海洋資源地區第 1 類之 1	宜蘭保護礁禁漁區
4221	121.837302	24.464446	海洋資源地區第 1 類之 1	宜蘭保護礁禁漁區
4222	121.837388	24.464534	海洋資源地區第 1 類之 1	宜蘭保護礁禁漁區
4223	121.837473	24.464624	海洋資源地區第 1 類之 1	宜蘭保護礁禁漁區
4224	121.837544	24.464703	海洋資源地區第 1 類之 1	宜蘭保護礁禁漁區
4225	121.837613	24.464783	海洋資源地區第 1 類之 1	宜蘭保護礁禁漁區
4226	121.837681	24.464865	海洋資源地區第 1 類之 1	宜蘭保護礁禁漁區

海洋資源地區-參考坐標 WGS84

編號	X 坐標	Y 坐標	國土功能分區	備註
4227	121.837747	24.464948	海洋資源地區第 1 類之 1	宜蘭保護礁禁漁區
4228	121.837994	24.465263	海洋資源地區第 1 類之 1	宜蘭保護礁禁漁區
4229	121.838078	24.465372	海洋資源地區第 1 類之 1	宜蘭保護礁禁漁區
4230	121.838159	24.465484	海洋資源地區第 1 類之 1	宜蘭保護礁禁漁區
4231	121.838237	24.465597	海洋資源地區第 1 類之 1	宜蘭保護礁禁漁區
4232	121.838311	24.465712	海洋資源地區第 1 類之 1	宜蘭保護礁禁漁區
4233	121.838375	24.465815	海洋資源地區第 1 類之 1	宜蘭保護礁禁漁區
4234	121.838436	24.465920	海洋資源地區第 1 類之 1	宜蘭保護礁禁漁區
4235	121.838494	24.466025	海洋資源地區第 1 類之 1	宜蘭保護礁禁漁區
4236	121.838550	24.466132	海洋資源地區第 1 類之 1	宜蘭保護礁禁漁區
4237	121.838603	24.466239	海洋資源地區第 1 類之 1	宜蘭保護礁禁漁區
4238	121.838654	24.466348	海洋資源地區第 1 類之 1	宜蘭保護礁禁漁區
4239	121.838692	24.466434	海洋資源地區第 1 類之 1	宜蘭保護礁禁漁區
4240	121.838800	24.466493	海洋資源地區第 1 類之 1	宜蘭保護礁禁漁區
4241	121.838910	24.466555	海洋資源地區第 1 類之 1	宜蘭保護礁禁漁區
4242	121.839018	24.466620	海洋資源地區第 1 類之 1	宜蘭保護礁禁漁區
4243	121.839125	24.466687	海洋資源地區第 1 類之 1	宜蘭保護礁禁漁區
4244	121.839230	24.466756	海洋資源地區第 1 類之 1	宜蘭保護礁禁漁區
4245	121.839333	24.466826	海洋資源地區第 1 類之 1	宜蘭保護礁禁漁區
4246	121.845063	24.471553	海洋資源地區第 1 類之 1	宜蘭保護礁禁漁區
4247	121.845192	24.471557	海洋資源地區第 1 類之 1	宜蘭保護礁禁漁區
4248	121.845321	24.471564	海洋資源地區第 1 類之 1	宜蘭保護礁禁漁區
4249	121.845450	24.471573	海洋資源地區第 1 類之 1	宜蘭保護礁禁漁區
4250	121.839434	24.466899	海洋資源地區第 1 類之 1	宜蘭保護礁禁漁區
4251	121.839534	24.466974	海洋資源地區第 1 類之 1	宜蘭保護礁禁漁區
4252	121.839538	24.466978	海洋資源地區第 1 類之 1	宜蘭保護礁禁漁區
4253	121.839633	24.467006	海洋資源地區第 1 類之 1	宜蘭保護礁禁漁區
4254	121.839746	24.467043	海洋資源地區第 1 類之 1	宜蘭保護礁禁漁區
4255	121.839848	24.467078	海洋資源地區第 1 類之 1	宜蘭保護礁禁漁區
4256	121.839949	24.467114	海洋資源地區第 1 類之 1	宜蘭保護礁禁漁區
4257	121.840049	24.467153	海洋資源地區第 1 類之 1	宜蘭保護礁禁漁區
4258	121.840149	24.467192	海洋資源地區第 1 類之 1	宜蘭保護礁禁漁區
4259	121.840584	24.467371	海洋資源地區第 1 類之 1	宜蘭保護礁禁漁區
4260	121.840719	24.467429	海洋資源地區第 1 類之 1	宜蘭保護礁禁漁區
4261	121.840853	24.467490	海洋資源地區第 1 類之 1	宜蘭保護礁禁漁區
4262	121.840986	24.467554	海洋資源地區第 1 類之 1	宜蘭保護礁禁漁區
4263	121.841116	24.467621	海洋資源地區第 1 類之 1	宜蘭保護礁禁漁區
4264	121.841227	24.467681	海洋資源地區第 1 類之 1	宜蘭保護礁禁漁區
4265	121.841337	24.467743	海洋資源地區第 1 類之 1	宜蘭保護礁禁漁區
4266	121.841445	24.467808	海洋資源地區第 1 類之 1	宜蘭保護礁禁漁區
4267	121.841552	24.467875	海洋資源地區第 1 類之 1	宜蘭保護礁禁漁區
4268	121.841657	24.467944	海洋資源地區第 1 類之 1	宜蘭保護礁禁漁區
4269	121.841760	24.468014	海洋資源地區第 1 類之 1	宜蘭保護礁禁漁區
4270	121.841861	24.468087	海洋資源地區第 1 類之 1	宜蘭保護礁禁漁區
4271	121.841961	24.468162	海洋資源地區第 1 類之 1	宜蘭保護礁禁漁區
4272	121.842091	24.468265	海洋資源地區第 1 類之 1	宜蘭保護礁禁漁區
4273	121.842217	24.468371	海洋資源地區第 1 類之 1	宜蘭保護礁禁漁區

海洋資源地區-參考坐標 WGS84

編號	X 坐標	Y 坐標	國土功能分區	備註
4274	121.842341	24.468478	海洋資源地區第 1 類之 1	宜蘭保護礁禁漁區
4275	121.842465	24.468588	海洋資源地區第 1 類之 1	宜蘭保護礁禁漁區
4276	121.842585	24.468701	海洋資源地區第 1 類之 1	宜蘭保護礁禁漁區
4277	121.842702	24.468817	海洋資源地區第 1 類之 1	宜蘭保護礁禁漁區
4278	121.842815	24.468937	海洋資源地區第 1 類之 1	宜蘭保護礁禁漁區
4279	121.842897	24.469028	海洋資源地區第 1 類之 1	宜蘭保護礁禁漁區
4280	121.842976	24.469121	海洋資源地區第 1 類之 1	宜蘭保護礁禁漁區
4281	121.843054	24.469216	海洋資源地區第 1 類之 1	宜蘭保護礁禁漁區
4282	121.843129	24.469312	海洋資源地區第 1 類之 1	宜蘭保護礁禁漁區
4283	121.843202	24.469409	海洋資源地區第 1 類之 1	宜蘭保護礁禁漁區
4284	121.843273	24.469508	海洋資源地區第 1 類之 1	宜蘭保護礁禁漁區
4285	121.843341	24.469609	海洋資源地區第 1 類之 1	宜蘭保護礁禁漁區
4286	121.843406	24.469710	海洋資源地區第 1 類之 1	宜蘭保護礁禁漁區
4287	121.843470	24.469813	海洋資源地區第 1 類之 1	宜蘭保護礁禁漁區
4288	121.843531	24.469918	海洋資源地區第 1 類之 1	宜蘭保護礁禁漁區
4289	121.843589	24.470023	海洋資源地區第 1 類之 1	宜蘭保護礁禁漁區
4290	121.843645	24.470130	海洋資源地區第 1 類之 1	宜蘭保護礁禁漁區
4291	121.843698	24.470237	海洋資源地區第 1 類之 1	宜蘭保護礁禁漁區
4292	121.843749	24.470346	海洋資源地區第 1 類之 1	宜蘭保護礁禁漁區
4293	121.843797	24.470456	海洋資源地區第 1 類之 1	宜蘭保護礁禁漁區
4294	121.843842	24.470566	海洋資源地區第 1 類之 1	宜蘭保護礁禁漁區
4295	121.843885	24.470678	海洋資源地區第 1 類之 1	宜蘭保護礁禁漁區
4296	121.843926	24.470790	海洋資源地區第 1 類之 1	宜蘭保護礁禁漁區
4297	121.843963	24.470903	海洋資源地區第 1 類之 1	宜蘭保護礁禁漁區
4298	121.843998	24.471017	海洋資源地區第 1 類之 1	宜蘭保護礁禁漁區
4299	121.844028	24.471126	海洋資源地區第 1 類之 1	宜蘭保護礁禁漁區
4300	121.844496	24.471544	海洋資源地區第 1 類之 1	宜蘭保護礁禁漁區
4301	121.844566	24.471563	海洋資源地區第 1 類之 1	宜蘭保護礁禁漁區
4302	121.844727	24.471555	海洋資源地區第 1 類之 1	宜蘭保護礁禁漁區
4303	121.844934	24.471552	海洋資源地區第 1 類之 1	宜蘭保護礁禁漁區
4304	121.826891	24.459126	海洋資源地區第 1 類之 1	宜蘭保護礁禁漁區
4305	121.827055	24.458809	海洋資源地區第 1 類之 1	宜蘭保護礁禁漁區
4306	121.827112	24.458695	海洋資源地區第 1 類之 1	宜蘭保護礁禁漁區
4307	121.827166	24.458580	海洋資源地區第 1 類之 1	宜蘭保護礁禁漁區
4308	121.827218	24.458464	海洋資源地區第 1 類之 1	宜蘭保護礁禁漁區
4309	121.827266	24.458347	海洋資源地區第 1 類之 1	宜蘭保護礁禁漁區
4310	121.827332	24.458170	海洋資源地區第 1 類之 1	宜蘭保護礁禁漁區
4311	121.827392	24.457991	海洋資源地區第 1 類之 1	宜蘭保護礁禁漁區
4312	121.827445	24.457810	海洋資源地區第 1 類之 1	宜蘭保護礁禁漁區
4313	121.827492	24.457628	海洋資源地區第 1 類之 1	宜蘭保護礁禁漁區
4314	121.827587	24.457222	海洋資源地區第 1 類之 1	宜蘭保護礁禁漁區
4315	121.827628	24.457029	海洋資源地區第 1 類之 1	宜蘭保護礁禁漁區
4316	121.827649	24.456912	海洋資源地區第 1 類之 1	宜蘭保護礁禁漁區
4317	121.827667	24.456795	海洋資源地區第 1 類之 1	宜蘭保護礁禁漁區
4318	121.827683	24.456678	海洋資源地區第 1 類之 1	宜蘭保護礁禁漁區
4319	121.827695	24.456560	海洋資源地區第 1 類之 1	宜蘭保護礁禁漁區
4320	121.827705	24.456442	海洋資源地區第 1 類之 1	宜蘭保護礁禁漁區

海洋資源地區-參考坐標 WGS84

編號	X 坐標	Y 坐標	國土功能分區	備註
4321	121.827712	24.456324	海洋資源地區第 1 類之 1	宜蘭保護礁禁漁區
4322	121.827716	24.456206	海洋資源地區第 1 類之 1	宜蘭保護礁禁漁區
4323	121.827715	24.455913	海洋資源地區第 1 類之 1	宜蘭保護礁禁漁區
4324	121.827718	24.456088	海洋資源地區第 1 類之 1	宜蘭保護礁禁漁區
4325	121.826803	24.452734	海洋資源地區第 1 類之 1	宜蘭保護礁禁漁區
4326	121.826838	24.452848	海洋資源地區第 1 類之 1	宜蘭保護礁禁漁區
4327	121.826870	24.452963	海洋資源地區第 1 類之 1	宜蘭保護礁禁漁區
4328	121.826930	24.453062	海洋資源地區第 1 類之 1	宜蘭保護礁禁漁區
4329	121.826991	24.453165	海洋資源地區第 1 類之 1	宜蘭保護礁禁漁區
4330	121.827049	24.453270	海洋資源地區第 1 類之 1	宜蘭保護礁禁漁區
4331	121.827104	24.453376	海洋資源地區第 1 類之 1	宜蘭保護礁禁漁區
4332	121.827157	24.453484	海洋資源地區第 1 類之 1	宜蘭保護礁禁漁區
4333	121.827208	24.453592	海洋資源地區第 1 類之 1	宜蘭保護礁禁漁區
4334	121.827255	24.453701	海洋資源地區第 1 類之 1	宜蘭保護礁禁漁區
4335	121.827301	24.453811	海洋資源地區第 1 類之 1	宜蘭保護礁禁漁區
4336	121.827344	24.453923	海洋資源地區第 1 類之 1	宜蘭保護礁禁漁區
4337	121.827384	24.454035	海洋資源地區第 1 類之 1	宜蘭保護礁禁漁區
4338	121.827421	24.454148	海洋資源地區第 1 類之 1	宜蘭保護礁禁漁區
4339	121.827456	24.454262	海洋資源地區第 1 類之 1	宜蘭保護礁禁漁區
4340	121.827488	24.454376	海洋資源地區第 1 類之 1	宜蘭保護礁禁漁區
4341	121.827517	24.454491	海洋資源地區第 1 類之 1	宜蘭保護礁禁漁區
4342	121.827544	24.454607	海洋資源地區第 1 類之 1	宜蘭保護礁禁漁區
4343	121.827568	24.454723	海洋資源地區第 1 類之 1	宜蘭保護礁禁漁區
4344	121.827590	24.454845	海洋資源地區第 1 類之 1	宜蘭保護礁禁漁區
4345	121.827609	24.454968	海洋資源地區第 1 類之 1	宜蘭保護礁禁漁區
4346	121.827669	24.455392	海洋資源地區第 1 類之 1	宜蘭保護礁禁漁區
4347	121.827690	24.455565	海洋資源地區第 1 類之 1	宜蘭保護礁禁漁區
4348	121.827705	24.455739	海洋資源地區第 1 類之 1	宜蘭保護礁禁漁區
4349	121.829467	24.460803	海洋資源地區第 1 類之 1	宜蘭保護礁禁漁區
4350	121.829576	24.460858	海洋資源地區第 1 類之 1	宜蘭保護礁禁漁區
4351	121.830074	24.461117	海洋資源地區第 1 類之 1	宜蘭保護礁禁漁區
4352	121.830109	24.461136	海洋資源地區第 1 類之 1	宜蘭保護礁禁漁區
4353	121.830220	24.461196	海洋資源地區第 1 類之 1	宜蘭保護礁禁漁區
4354	121.830330	24.461258	海洋資源地區第 1 類之 1	宜蘭保護礁禁漁區
4355	121.830438	24.461323	海洋資源地區第 1 類之 1	宜蘭保護礁禁漁區
4356	121.830544	24.461390	海洋資源地區第 1 類之 1	宜蘭保護礁禁漁區
4357	121.830649	24.461459	海洋資源地區第 1 類之 1	宜蘭保護礁禁漁區
4358	121.830753	24.461529	海洋資源地區第 1 類之 1	宜蘭保護礁禁漁區
4359	121.830854	24.461602	海洋資源地區第 1 類之 1	宜蘭保護礁禁漁區
4360	121.830954	24.461677	海洋資源地區第 1 類之 1	宜蘭保護礁禁漁區
4361	121.830973	24.461693	海洋資源地區第 1 類之 1	宜蘭保護礁禁漁區
4362	121.827076	24.459259	海洋資源地區第 1 類之 1	宜蘭保護礁禁漁區
4363	121.827223	24.459368	海洋資源地區第 1 類之 1	宜蘭保護礁禁漁區
4364	121.827336	24.459457	海洋資源地區第 1 類之 1	宜蘭保護礁禁漁區
4365	121.827446	24.459548	海洋資源地區第 1 類之 1	宜蘭保護礁禁漁區
4366	121.827553	24.459642	海洋資源地區第 1 類之 1	宜蘭保護礁禁漁區
4367	121.827658	24.459738	海洋資源地區第 1 類之 1	宜蘭保護礁禁漁區

海洋資源地區-參考坐標 WGS84

編號	X 坐標	Y 坐標	國土功能分區	備註
4368	121.827907	24.459972	海洋資源地區第 1 類之 1	宜蘭保護礁禁漁區
4369	121.827983	24.460045	海洋資源地區第 1 類之 1	宜蘭保護礁禁漁區
4370	121.828057	24.460119	海洋資源地區第 1 類之 1	宜蘭保護礁禁漁區
4371	121.828130	24.460194	海洋資源地區第 1 類之 1	宜蘭保護礁禁漁區
4372	121.828201	24.460270	海洋資源地區第 1 類之 1	宜蘭保護礁禁漁區
4373	121.828268	24.460344	海洋資源地區第 1 類之 1	宜蘭保護礁禁漁區
4374	121.828648	24.460469	海洋資源地區第 1 類之 1	宜蘭保護礁禁漁區
4375	121.828676	24.460478	海洋資源地區第 1 類之 1	宜蘭保護礁禁漁區
4376	121.828792	24.460518	海洋資源地區第 1 類之 1	宜蘭保護礁禁漁區
4377	121.828907	24.460560	海洋資源地區第 1 類之 1	宜蘭保護礁禁漁區
4378	121.829021	24.460604	海洋資源地區第 1 類之 1	宜蘭保護礁禁漁區
4379	121.829135	24.460651	海洋資源地區第 1 類之 1	宜蘭保護礁禁漁區
4380	121.829247	24.460699	海洋資源地區第 1 類之 1	宜蘭保護礁禁漁區
4381	121.829357	24.460750	海洋資源地區第 1 類之 1	宜蘭保護礁禁漁區
4382	121.825120	24.450256	海洋資源地區第 1 類之 1	宜蘭保護礁禁漁區
4383	121.825214	24.450337	海洋資源地區第 1 類之 1	宜蘭保護礁禁漁區
4384	121.825306	24.450420	海洋資源地區第 1 類之 1	宜蘭保護礁禁漁區
4385	121.825397	24.450504	海洋資源地區第 1 類之 1	宜蘭保護礁禁漁區
4386	121.825485	24.450590	海洋資源地區第 1 類之 1	宜蘭保護礁禁漁區
4387	121.825571	24.450678	海洋資源地區第 1 類之 1	宜蘭保護礁禁漁區
4388	121.825655	24.450768	海洋資源地區第 1 類之 1	宜蘭保護礁禁漁區
4389	121.825737	24.450859	海洋資源地區第 1 類之 1	宜蘭保護礁禁漁區
4390	121.825817	24.450952	海洋資源地區第 1 類之 1	宜蘭保護礁禁漁區
4391	121.825894	24.451047	海洋資源地區第 1 類之 1	宜蘭保護礁禁漁區
4392	121.825969	24.451143	海洋資源地區第 1 類之 1	宜蘭保護礁禁漁區
4393	121.826042	24.451240	海洋資源地區第 1 類之 1	宜蘭保護礁禁漁區
4394	121.826113	24.451339	海洋資源地區第 1 類之 1	宜蘭保護礁禁漁區
4395	121.826181	24.451440	海洋資源地區第 1 類之 1	宜蘭保護礁禁漁區
4396	121.826247	24.451541	海洋資源地區第 1 類之 1	宜蘭保護礁禁漁區
4397	121.826310	24.451644	海洋資源地區第 1 類之 1	宜蘭保護礁禁漁區
4398	121.826371	24.451749	海洋資源地區第 1 類之 1	宜蘭保護礁禁漁區
4399	121.826429	24.451854	海洋資源地區第 1 類之 1	宜蘭保護礁禁漁區
4400	121.826485	24.451961	海洋資源地區第 1 類之 1	宜蘭保護礁禁漁區
4401	121.826538	24.452068	海洋資源地區第 1 類之 1	宜蘭保護礁禁漁區
4402	121.826589	24.452177	海洋資源地區第 1 類之 1	宜蘭保護礁禁漁區
4403	121.826637	24.452287	海洋資源地區第 1 類之 1	宜蘭保護礁禁漁區
4404	121.826683	24.452397	海洋資源地區第 1 類之 1	宜蘭保護礁禁漁區
4405	121.826726	24.452509	海洋資源地區第 1 類之 1	宜蘭保護礁禁漁區
4406	121.826766	24.452621	海洋資源地區第 1 類之 1	宜蘭保護礁禁漁區
4407	121.821082	24.454078	海洋資源地區第 1 類之 1	宜蘭保護礁禁漁區
4408	121.817204	24.440355	海洋資源地區第 1 類之 1	宜蘭保護礁禁漁區
4409	121.817277	24.440447	海洋資源地區第 1 類之 1	宜蘭保護礁禁漁區
4410	121.817505	24.440743	海洋資源地區第 1 類之 1	宜蘭保護礁禁漁區
4411	121.817581	24.440844	海洋資源地區第 1 類之 1	宜蘭保護礁禁漁區
4412	121.817654	24.440947	海洋資源地區第 1 類之 1	宜蘭保護礁禁漁區
4413	121.817725	24.441051	海洋資源地區第 1 類之 1	宜蘭保護礁禁漁區
4414	121.817793	24.441156	海洋資源地區第 1 類之 1	宜蘭保護礁禁漁區

海洋資源地區-參考坐標 WGS84

編號	X 坐標	Y 坐標	國土功能分區	備註
4415	121.817863	24.441271	海洋資源地區第 1 類之 1	宜蘭保護礁禁漁區
4416	121.817882	24.441303	海洋資源地區第 1 類之 1	宜蘭保護礁禁漁區
4417	121.817941	24.441379	海洋資源地區第 1 類之 1	宜蘭保護礁禁漁區
4418	121.818002	24.441437	海洋資源地區第 1 類之 1	宜蘭保護礁禁漁區
4419	121.818082	24.441516	海洋資源地區第 1 類之 1	宜蘭保護礁禁漁區
4420	121.818160	24.441596	海洋資源地區第 1 類之 1	宜蘭保護礁禁漁區
4421	121.818237	24.441678	海洋資源地區第 1 類之 1	宜蘭保護礁禁漁區
4422	121.818315	24.441765	海洋資源地區第 1 類之 1	宜蘭保護礁禁漁區
4423	121.818392	24.441854	海洋資源地區第 1 類之 1	宜蘭保護礁禁漁區
4424	121.819082	24.442674	海洋資源地區第 1 類之 1	宜蘭保護礁禁漁區
4425	121.819162	24.442773	海洋資源地區第 1 類之 1	宜蘭保護礁禁漁區
4426	121.819241	24.442872	海洋資源地區第 1 類之 1	宜蘭保護礁禁漁區
4427	121.819316	24.442974	海洋資源地區第 1 類之 1	宜蘭保護礁禁漁區
4428	121.819390	24.443077	海洋資源地區第 1 類之 1	宜蘭保護礁禁漁區
4429	121.820229	24.444287	海洋資源地區第 1 類之 1	宜蘭保護礁禁漁區
4430	121.820294	24.444384	海洋資源地區第 1 類之 1	宜蘭保護礁禁漁區
4431	121.820357	24.444481	海洋資源地區第 1 類之 1	宜蘭保護礁禁漁區
4432	121.820434	24.444607	海洋資源地區第 1 類之 1	宜蘭保護礁禁漁區
4433	121.820507	24.444734	海洋資源地區第 1 類之 1	宜蘭保護礁禁漁區
4434	121.820576	24.444863	海洋資源地區第 1 類之 1	宜蘭保護礁禁漁區
4435	121.820642	24.444993	海洋資源地區第 1 類之 1	宜蘭保護礁禁漁區
4436	121.820774	24.445265	海洋資源地區第 1 類之 1	宜蘭保護礁禁漁區
4437	121.820856	24.445394	海洋資源地區第 1 類之 1	宜蘭保護礁禁漁區
4438	121.820875	24.445424	海洋資源地區第 1 類之 1	宜蘭保護礁禁漁區
4439	121.820939	24.445527	海洋資源地區第 1 類之 1	宜蘭保護礁禁漁區
4440	121.821000	24.445632	海洋資源地區第 1 類之 1	宜蘭保護礁禁漁區
4441	121.821058	24.445737	海洋資源地區第 1 類之 1	宜蘭保護礁禁漁區
4442	121.821114	24.445844	海洋資源地區第 1 類之 1	宜蘭保護礁禁漁區
4443	121.821167	24.445951	海洋資源地區第 1 類之 1	宜蘭保護礁禁漁區
4444	121.821218	24.446060	海洋資源地區第 1 類之 1	宜蘭保護礁禁漁區
4445	121.821266	24.446170	海洋資源地區第 1 類之 1	宜蘭保護礁禁漁區
4446	121.821311	24.446280	海洋資源地區第 1 類之 1	宜蘭保護礁禁漁區
4447	121.821351	24.446382	海洋資源地區第 1 類之 1	宜蘭保護礁禁漁區
4448	121.821388	24.446485	海洋資源地區第 1 類之 1	宜蘭保護礁禁漁區
4449	121.821552	24.446956	海洋資源地區第 1 類之 1	宜蘭保護礁禁漁區
4450	121.822096	24.447516	海洋資源地區第 1 類之 1	宜蘭保護礁禁漁區
4451	121.822209	24.447635	海洋資源地區第 1 類之 1	宜蘭保護礁禁漁區
4452	121.822289	24.447724	海洋資源地區第 1 類之 1	宜蘭保護礁禁漁區
4453	121.822367	24.447815	海洋資源地區第 1 類之 1	宜蘭保護礁禁漁區
4454	121.822443	24.447907	海洋資源地區第 1 類之 1	宜蘭保護礁禁漁區
4455	121.822517	24.448001	海洋資源地區第 1 類之 1	宜蘭保護礁禁漁區
4456	121.822588	24.448096	海洋資源地區第 1 類之 1	宜蘭保護礁禁漁區
4457	121.822657	24.448193	海洋資源地區第 1 類之 1	宜蘭保護礁禁漁區
4458	121.822724	24.448291	海洋資源地區第 1 類之 1	宜蘭保護礁禁漁區
4459	121.822789	24.448390	海洋資源地區第 1 類之 1	宜蘭保護礁禁漁區
4460	121.823192	24.449023	海洋資源地區第 1 類之 1	宜蘭保護礁禁漁區
4461	121.823233	24.449042	海洋資源地區第 1 類之 1	宜蘭保護礁禁漁區

海洋資源地區-參考坐標 WGS84

編號	X 坐標	Y 坐標	國土功能分區	備註
4462	121.823347	24.449098	海洋資源地區第 1 類之 1	宜蘭保護礁禁漁區
4463	121.823460	24.449156	海洋資源地區第 1 類之 1	宜蘭保護礁禁漁區
4464	121.823578	24.449220	海洋資源地區第 1 類之 1	宜蘭保護礁禁漁區
4465	121.823695	24.449287	海洋資源地區第 1 類之 1	宜蘭保護礁禁漁區
4466	121.823810	24.449356	海洋資源地區第 1 類之 1	宜蘭保護礁禁漁區
4467	121.823923	24.449428	海洋資源地區第 1 類之 1	宜蘭保護礁禁漁區
4468	121.824544	24.449831	海洋資源地區第 1 類之 1	宜蘭保護礁禁漁區
4469	121.824642	24.449896	海洋資源地區第 1 類之 1	宜蘭保護礁禁漁區
4470	121.824738	24.449962	海洋資源地區第 1 類之 1	宜蘭保護礁禁漁區
4471	121.824833	24.450030	海洋資源地區第 1 類之 1	宜蘭保護礁禁漁區
4472	121.824926	24.450100	海洋資源地區第 1 類之 1	宜蘭保護礁禁漁區
4473	121.825024	24.450177	海洋資源地區第 1 類之 1	宜蘭保護礁禁漁區
4474	121.817139	24.448339	海洋資源地區第 1 類之 1	宜蘭保護礁禁漁區
4475	121.805915	24.431062	海洋資源地區第 1 類之 1	宜蘭保護礁禁漁區
4476	121.805968	24.431151	海洋資源地區第 1 類之 1	宜蘭保護礁禁漁區
4477	121.806015	24.431208	海洋資源地區第 1 類之 1	宜蘭保護礁禁漁區
4478	121.806034	24.431225	海洋資源地區第 1 類之 1	宜蘭保護礁禁漁區
4479	121.806131	24.431315	海洋資源地區第 1 類之 1	宜蘭保護礁禁漁區
4480	121.806225	24.431406	海洋資源地區第 1 類之 1	宜蘭保護礁禁漁區
4481	121.806316	24.431499	海洋資源地區第 1 類之 1	宜蘭保護礁禁漁區
4482	121.806405	24.431594	海洋資源地區第 1 類之 1	宜蘭保護礁禁漁區
4483	121.806481	24.431678	海洋資源地區第 1 類之 1	宜蘭保護礁禁漁區
4484	121.806554	24.431763	海洋資源地區第 1 類之 1	宜蘭保護礁禁漁區
4485	121.806991	24.432281	海洋資源地區第 1 類之 1	宜蘭保護礁禁漁區
4486	121.807955	24.433296	海洋資源地區第 1 類之 1	宜蘭保護礁禁漁區
4487	121.808236	24.433521	海洋資源地區第 1 類之 1	宜蘭保護礁禁漁區
4488	121.808850	24.433968	海洋資源地區第 1 類之 1	宜蘭保護礁禁漁區
4489	121.808972	24.434059	海洋資源地區第 1 類之 1	宜蘭保護礁禁漁區
4490	121.809117	24.434174	海洋資源地區第 1 類之 1	宜蘭保護礁禁漁區
4491	121.809257	24.434293	海洋資源地區第 1 類之 1	宜蘭保護礁禁漁區
4492	121.809631	24.434621	海洋資源地區第 1 類之 1	宜蘭保護礁禁漁區
4493	121.809766	24.434705	海洋資源地區第 1 類之 1	宜蘭保護礁禁漁區
4494	121.809888	24.434782	海洋資源地區第 1 類之 1	宜蘭保護礁禁漁區
4495	121.810007	24.434863	海洋資源地區第 1 類之 1	宜蘭保護礁禁漁區
4496	121.810124	24.434946	海洋資源地區第 1 類之 1	宜蘭保護礁禁漁區
4497	121.810239	24.435032	海洋資源地區第 1 類之 1	宜蘭保護礁禁漁區
4498	121.810351	24.435120	海洋資源地區第 1 類之 1	宜蘭保護礁禁漁區
4499	121.810449	24.435202	海洋資源地區第 1 類之 1	宜蘭保護礁禁漁區
4500	121.810579	24.435243	海洋資源地區第 1 類之 1	宜蘭保護礁禁漁區
4501	121.810699	24.435284	海洋資源地區第 1 類之 1	宜蘭保護礁禁漁區
4502	121.810819	24.435328	海洋資源地區第 1 類之 1	宜蘭保護礁禁漁區
4503	121.810938	24.435375	海洋資源地區第 1 類之 1	宜蘭保護礁禁漁區
4504	121.811056	24.435424	海洋資源地區第 1 類之 1	宜蘭保護礁禁漁區
4505	121.811172	24.435475	海洋資源地區第 1 類之 1	宜蘭保護礁禁漁區
4506	121.811287	24.435528	海洋資源地區第 1 類之 1	宜蘭保護礁禁漁區
4507	121.811401	24.435584	海洋資源地區第 1 類之 1	宜蘭保護礁禁漁區
4508	121.811513	24.435642	海洋資源地區第 1 類之 1	宜蘭保護礁禁漁區

海洋資源地區-參考坐標 WGS84

編號	X 坐標	Y 坐標	國土功能分區	備註
4509	121.811641	24.435711	海洋資源地區第 1 類之 1	宜蘭保護礁禁漁區
4510	121.811767	24.435784	海洋資源地區第 1 類之 1	宜蘭保護礁禁漁區
4511	121.811985	24.435913	海洋資源地區第 1 類之 1	宜蘭保護礁禁漁區
4512	121.812138	24.436006	海洋資源地區第 1 類之 1	宜蘭保護礁禁漁區
4513	121.812287	24.436104	海洋資源地區第 1 類之 1	宜蘭保護礁禁漁區
4514	121.812434	24.436206	海洋資源地區第 1 類之 1	宜蘭保護礁禁漁區
4515	121.812576	24.436312	海洋資源地區第 1 類之 1	宜蘭保護礁禁漁區
4516	121.812695	24.436406	海洋資源地區第 1 類之 1	宜蘭保護礁禁漁區
4517	121.812811	24.436502	海洋資源地區第 1 類之 1	宜蘭保護礁禁漁區
4518	121.813459	24.437056	海洋資源地區第 1 類之 1	宜蘭保護礁禁漁區
4519	121.813805	24.437297	海洋資源地區第 1 類之 1	宜蘭保護礁禁漁區
4520	121.813918	24.437378	海洋資源地區第 1 類之 1	宜蘭保護礁禁漁區
4521	121.814028	24.437460	海洋資源地區第 1 類之 1	宜蘭保護礁禁漁區
4522	121.814122	24.437534	海洋資源地區第 1 類之 1	宜蘭保護礁禁漁區
4523	121.814214	24.437609	海洋資源地區第 1 類之 1	宜蘭保護礁禁漁區
4524	121.814304	24.437686	海洋資源地區第 1 類之 1	宜蘭保護礁禁漁區
4525	121.814393	24.437765	海洋資源地區第 1 類之 1	宜蘭保護礁禁漁區
4526	121.814479	24.437845	海洋資源地區第 1 類之 1	宜蘭保護礁禁漁區
4527	121.814564	24.437927	海洋資源地區第 1 類之 1	宜蘭保護礁禁漁區
4528	121.814647	24.438011	海洋資源地區第 1 類之 1	宜蘭保護礁禁漁區
4529	121.814728	24.438096	海洋資源地區第 1 類之 1	宜蘭保護礁禁漁區
4530	121.814768	24.438138	海洋資源地區第 1 類之 1	宜蘭保護礁禁漁區
4531	121.814833	24.438182	海洋資源地區第 1 類之 1	宜蘭保護礁禁漁區
4532	121.814986	24.438289	海洋資源地區第 1 類之 1	宜蘭保護礁禁漁區
4533	121.815136	24.438400	海洋資源地區第 1 類之 1	宜蘭保護礁禁漁區
4534	121.815261	24.438499	海洋資源地區第 1 類之 1	宜蘭保護礁禁漁區
4535	121.815512	24.438703	海洋資源地區第 1 類之 1	宜蘭保護礁禁漁區
4536	121.798777	24.415000	海洋資源地區第 1 類之 1	宜蘭保護礁禁漁區
4537	121.799115	24.415781	海洋資源地區第 1 類之 1	宜蘭保護礁禁漁區
4538	121.799190	24.415912	海洋資源地區第 1 類之 1	宜蘭保護礁禁漁區
4539	121.799274	24.416063	海洋資源地區第 1 類之 1	宜蘭保護礁禁漁區
4540	121.799353	24.416216	海洋資源地區第 1 類之 1	宜蘭保護礁禁漁區
4541	121.799427	24.416372	海洋資源地區第 1 類之 1	宜蘭保護礁禁漁區
4542	121.799495	24.416530	海洋資源地區第 1 類之 1	宜蘭保護礁禁漁區
4543	121.799537	24.416631	海洋資源地區第 1 類之 1	宜蘭保護礁禁漁區
4544	121.799595	24.416729	海洋資源地區第 1 類之 1	宜蘭保護礁禁漁區
4545	121.799648	24.416819	海洋資源地區第 1 類之 1	宜蘭保護礁禁漁區
4546	121.799698	24.416910	海洋資源地區第 1 類之 1	宜蘭保護礁禁漁區
4547	121.799746	24.417001	海洋資源地區第 1 類之 1	宜蘭保護礁禁漁區
4548	121.799793	24.417093	海洋資源地區第 1 類之 1	宜蘭保護礁禁漁區
4549	121.799838	24.417186	海洋資源地區第 1 類之 1	宜蘭保護礁禁漁區
4550	121.799880	24.417280	海洋資源地區第 1 類之 1	宜蘭保護礁禁漁區
4551	121.799921	24.417374	海洋資源地區第 1 類之 1	宜蘭保護礁禁漁區
4552	121.799960	24.417469	海洋資源地區第 1 類之 1	宜蘭保護礁禁漁區
4553	121.800015	24.417614	海洋資源地區第 1 類之 1	宜蘭保護礁禁漁區
4554	121.800065	24.417759	海洋資源地區第 1 類之 1	宜蘭保護礁禁漁區
4555	121.800116	24.417914	海洋資源地區第 1 類之 1	宜蘭保護礁禁漁區

海洋資源地區-參考坐標 WGS84

編號	X 坐標	Y 坐標	國土功能分區	備註
4556	121.800256	24.418165	海洋資源地區第 1 類之 1	宜蘭保護礁禁漁區
4557	121.800336	24.418314	海洋資源地區第 1 類之 1	宜蘭保護礁禁漁區
4558	121.800411	24.418465	海洋資源地區第 1 類之 1	宜蘭保護礁禁漁區
4559	121.800481	24.418618	海洋資源地區第 1 類之 1	宜蘭保護礁禁漁區
4560	121.800545	24.418773	海洋資源地區第 1 類之 1	宜蘭保護礁禁漁區
4561	121.800586	24.418879	海洋資源地區第 1 類之 1	宜蘭保護礁禁漁區
4562	121.800624	24.418985	海洋資源地區第 1 類之 1	宜蘭保護礁禁漁區
4563	121.800660	24.419092	海洋資源地區第 1 類之 1	宜蘭保護礁禁漁區
4564	121.800693	24.419200	海洋資源地區第 1 類之 1	宜蘭保護礁禁漁區
4565	121.800946	24.420047	海洋資源地區第 1 類之 1	宜蘭保護礁禁漁區
4566	121.801057	24.420277	海洋資源地區第 1 類之 1	宜蘭保護礁禁漁區
4567	121.801136	24.420447	海洋資源地區第 1 類之 1	宜蘭保護礁禁漁區
4568	121.801208	24.420620	海洋資源地區第 1 類之 1	宜蘭保護礁禁漁區
4569	121.801254	24.420741	海洋資源地區第 1 類之 1	宜蘭保護礁禁漁區
4570	121.801297	24.420862	海洋資源地區第 1 類之 1	宜蘭保護礁禁漁區
4571	121.801337	24.420984	海洋資源地區第 1 類之 1	宜蘭保護礁禁漁區
4572	121.801344	24.421006	海洋資源地區第 1 類之 1	宜蘭保護礁禁漁區
4573	121.802363	24.423821	海洋資源地區第 1 類之 1	宜蘭保護礁禁漁區
4574	121.803759	24.426798	海洋資源地區第 1 類之 1	宜蘭保護礁禁漁區
4575	121.803827	24.426951	海洋資源地區第 1 類之 1	宜蘭保護礁禁漁區
4576	121.804818	24.429254	海洋資源地區第 1 類之 1	宜蘭保護礁禁漁區
4577	121.804834	24.429286	海洋資源地區第 1 類之 1	宜蘭保護礁禁漁區
4578	121.796493	24.422453	海洋資源地區第 1 類之 1	宜蘭保護礁禁漁區
4579	121.796254	24.405716	海洋資源地區第 1 類之 1	宜蘭保護礁禁漁區
4580	121.796419	24.406625	海洋資源地區第 1 類之 1	宜蘭保護礁禁漁區
4581	121.796585	24.407237	海洋資源地區第 1 類之 1	宜蘭保護礁禁漁區
4582	121.796962	24.408313	海洋資源地區第 1 類之 1	宜蘭保護礁禁漁區
4583	121.796999	24.408423	海洋資源地區第 1 類之 1	宜蘭保護礁禁漁區
4584	121.797034	24.408534	海洋資源地區第 1 類之 1	宜蘭保護礁禁漁區
4585	121.797066	24.408646	海洋資源地區第 1 類之 1	宜蘭保護礁禁漁區
4586	121.797095	24.408758	海洋資源地區第 1 類之 1	宜蘭保護礁禁漁區
4587	121.797283	24.409507	海洋資源地區第 1 類之 1	宜蘭保護礁禁漁區
4588	121.797646	24.410731	海洋資源地區第 1 類之 1	宜蘭保護礁禁漁區
4589	121.797678	24.410843	海洋資源地區第 1 類之 1	宜蘭保護礁禁漁區
4590	121.797707	24.410956	海洋資源地區第 1 類之 1	宜蘭保護礁禁漁區
4591	121.797734	24.411069	海洋資源地區第 1 類之 1	宜蘭保護礁禁漁區
4592	121.797758	24.411182	海洋資源地區第 1 類之 1	宜蘭保護礁禁漁區
4593	121.797793	24.411358	海洋資源地區第 1 類之 1	宜蘭保護礁禁漁區
4594	121.797799	24.411388	海洋資源地區第 1 類之 1	宜蘭保護礁禁漁區
4595	121.797830	24.411571	海洋資源地區第 1 類之 1	宜蘭保護礁禁漁區
4596	121.797855	24.411754	海洋資源地區第 1 類之 1	宜蘭保護礁禁漁區
4597	121.797873	24.411938	海洋資源地區第 1 類之 1	宜蘭保護礁禁漁區
4598	121.797884	24.412123	海洋資源地區第 1 類之 1	宜蘭保護礁禁漁區
4599	121.797886	24.412169	海洋資源地區第 1 類之 1	宜蘭保護礁禁漁區
4600	121.798020	24.412777	海洋資源地區第 1 類之 1	宜蘭保護礁禁漁區
4601	121.798242	24.413500	海洋資源地區第 1 類之 1	宜蘭保護礁禁漁區
4602	121.795627	24.401482	海洋資源地區第 1 類之 1	宜蘭保護礁禁漁區

海洋資源地區-參考坐標 WGS84

編號	X 坐標	Y 坐標	國土功能分區	備註
4603	121.795792	24.402290	海洋資源地區第 1 類之 1	宜蘭保護礁禁漁區
4604	121.795952	24.403100	海洋資源地區第 1 類之 1	宜蘭保護礁禁漁區
4605	121.795977	24.403290	海洋資源地區第 1 類之 1	宜蘭保護礁禁漁區
4606	121.795908	24.402853	海洋資源地區第 1 類之 1	宜蘭保護礁禁漁區
4607	121.795919	24.402911	海洋資源地區第 1 類之 1	宜蘭保護礁禁漁區
4608	121.795826	24.402456	海洋資源地區第 1 類之 1	宜蘭保護礁禁漁區
4609	121.794629	24.394908	海洋資源地區第 1 類之 1	宜蘭保護礁禁漁區
4610	121.794662	24.395196	海洋資源地區第 1 類之 1	宜蘭保護礁禁漁區
4611	121.794138	24.387153	海洋資源地區第 1 類之 1	宜蘭保護礁禁漁區
4612	121.794146	24.387173	海洋資源地區第 1 類之 1	宜蘭保護礁禁漁區
4613	121.794188	24.387306	海洋資源地區第 1 類之 1	宜蘭保護礁禁漁區
4614	121.794227	24.387439	海洋資源地區第 1 類之 1	宜蘭保護礁禁漁區
4615	121.794278	24.387624	海洋資源地區第 1 類之 1	宜蘭保護礁禁漁區
4616	121.794326	24.387816	海洋資源地區第 1 類之 1	宜蘭保護礁禁漁區
4617	121.794380	24.392082	海洋資源地區第 1 類之 1	宜蘭保護礁禁漁區
4618	121.794382	24.391549	海洋資源地區第 1 類之 1	宜蘭保護礁禁漁區
4619	121.794388	24.391520	海洋資源地區第 1 類之 1	宜蘭保護礁禁漁區
4620	121.794368	24.388009	海洋資源地區第 1 類之 1	宜蘭保護礁禁漁區
4621	121.794409	24.391403	海洋資源地區第 1 類之 1	宜蘭保護礁禁漁區
4622	121.794389	24.388126	海洋資源地區第 1 類之 1	宜蘭保護礁禁漁區
4623	121.794417	24.392558	海洋資源地區第 1 類之 1	宜蘭保護礁禁漁區
4624	121.794434	24.392631	海洋資源地區第 1 類之 1	宜蘭保護礁禁漁區
4625	121.794407	24.388243	海洋資源地區第 1 類之 1	宜蘭保護礁禁漁區
4626	121.794427	24.391286	海洋資源地區第 1 類之 1	宜蘭保護礁禁漁區
4627	121.794431	24.389728	海洋資源地區第 1 類之 1	宜蘭保護礁禁漁區
4628	121.794422	24.388360	海洋資源地區第 1 類之 1	宜蘭保護礁禁漁區
4629	121.794443	24.391169	海洋資源地區第 1 類之 1	宜蘭保護礁禁漁區
4630	121.794435	24.388478	海洋資源地區第 1 類之 1	宜蘭保護礁禁漁區
4631	121.794455	24.391051	海洋資源地區第 1 類之 1	宜蘭保護礁禁漁區
4632	121.794445	24.388596	海洋資源地區第 1 類之 1	宜蘭保護礁禁漁區
4633	121.794473	24.392816	海洋資源地區第 1 類之 1	宜蘭保護礁禁漁區
4634	121.794454	24.389148	海洋資源地區第 1 類之 1	宜蘭保護礁禁漁區
4635	121.794465	24.390933	海洋資源地區第 1 類之 1	宜蘭保護礁禁漁區
4636	121.794452	24.388714	海洋資源地區第 1 類之 1	宜蘭保護礁禁漁區
4637	121.794457	24.389049	海洋資源地區第 1 類之 1	宜蘭保護礁禁漁區
4638	121.794456	24.388832	海洋資源地區第 1 類之 1	宜蘭保護礁禁漁區
4639	121.794458	24.388950	海洋資源地區第 1 類之 1	宜蘭保護礁禁漁區
4640	121.794466	24.390235	海洋資源地區第 1 類之 1	宜蘭保護礁禁漁區
4641	121.794472	24.390815	海洋資源地區第 1 類之 1	宜蘭保護礁禁漁區
4642	121.794476	24.390697	海洋資源地區第 1 類之 1	宜蘭保護礁禁漁區
4643	121.794475	24.390407	海洋資源地區第 1 類之 1	宜蘭保護礁禁漁區
4644	121.794478	24.390579	海洋資源地區第 1 類之 1	宜蘭保護礁禁漁區
4645	121.794494	24.392933	海洋資源地區第 1 類之 1	宜蘭保護礁禁漁區
4646	121.794512	24.393050	海洋資源地區第 1 類之 1	宜蘭保護礁禁漁區
4647	121.794528	24.393167	海洋資源地區第 1 類之 1	宜蘭保護礁禁漁區
4648	121.794540	24.393285	海洋資源地區第 1 類之 1	宜蘭保護礁禁漁區
4649	121.794550	24.393403	海洋資源地區第 1 類之 1	宜蘭保護礁禁漁區

海洋資源地區-參考坐標 WGS84

編號	X 坐標	Y 坐標	國土功能分區	備註
4650	121.794557	24.393521	海洋資源地區第 1 類之 1	宜蘭保護礁禁漁區
4651	121.794562	24.393914	海洋資源地區第 1 類之 1	宜蘭保護礁禁漁區
4652	121.794561	24.393639	海洋資源地區第 1 類之 1	宜蘭保護礁禁漁區
4653	121.794563	24.393807	海洋資源地區第 1 類之 1	宜蘭保護礁禁漁區
4654	121.794563	24.393757	海洋資源地區第 1 類之 1	宜蘭保護礁禁漁區
4655	121.794601	24.394283	海洋資源地區第 1 類之 1	宜蘭保護礁禁漁區
4656	121.794614	24.394416	海洋資源地區第 1 類之 1	宜蘭保護礁禁漁區
4657	121.794623	24.394549	海洋資源地區第 1 類之 1	宜蘭保護礁禁漁區
4658	121.794628	24.394682	海洋資源地區第 1 類之 1	宜蘭保護礁禁漁區
4659	121.794630	24.394815	海洋資源地區第 1 類之 1	宜蘭保護礁禁漁區
4660	121.795064	24.397984	海洋資源地區第 1 類之 1	宜蘭保護礁禁漁區
4661	121.795074	24.398084	海洋資源地區第 1 類之 1	宜蘭保護礁禁漁區
4662	121.795082	24.398184	海洋資源地區第 1 類之 1	宜蘭保護礁禁漁區
4663	121.795088	24.398284	海洋資源地區第 1 類之 1	宜蘭保護礁禁漁區
4664	121.795106	24.398525	海洋資源地區第 1 類之 1	宜蘭保護礁禁漁區
4665	121.795130	24.398700	海洋資源地區第 1 類之 1	宜蘭保護礁禁漁區
4666	121.795147	24.398876	海洋資源地區第 1 類之 1	宜蘭保護礁禁漁區
4667	121.795163	24.398954	海洋資源地區第 1 類之 1	宜蘭保護礁禁漁區
4668	121.795188	24.399094	海洋資源地區第 1 類之 1	宜蘭保護礁禁漁區
4669	121.795212	24.399241	海洋資源地區第 1 類之 1	宜蘭保護礁禁漁區
4670	121.795255	24.399402	海洋資源地區第 1 類之 1	宜蘭保護礁禁漁區
4671	121.795298	24.399574	海洋資源地區第 1 類之 1	宜蘭保護礁禁漁區
4672	121.795334	24.399747	海洋資源地區第 1 類之 1	宜蘭保護礁禁漁區
4673	121.795356	24.399865	海洋資源地區第 1 類之 1	宜蘭保護礁禁漁區
4674	121.794676	24.395335	海洋資源地區第 1 類之 1	宜蘭保護礁禁漁區
4675	121.794686	24.395475	海洋資源地區第 1 類之 1	宜蘭保護礁禁漁區
4676	121.794692	24.395614	海洋資源地區第 1 類之 1	宜蘭保護礁禁漁區
4677	121.794693	24.395788	海洋資源地區第 1 類之 1	宜蘭保護礁禁漁區
4678	121.794694	24.395754	海洋資源地區第 1 類之 1	宜蘭保護礁禁漁區
4679	121.794733	24.396087	海洋資源地區第 1 類之 1	宜蘭保護礁禁漁區
4680	121.794752	24.396250	海洋資源地區第 1 類之 1	宜蘭保護礁禁漁區
4681	121.794765	24.396412	海洋資源地區第 1 類之 1	宜蘭保護礁禁漁區
4682	121.794772	24.396555	海洋資源地區第 1 類之 1	宜蘭保護礁禁漁區
4683	121.794783	24.396608	海洋資源地區第 1 類之 1	宜蘭保護礁禁漁區
4684	121.794796	24.396681	海洋資源地區第 1 類之 1	宜蘭保護礁禁漁區
4685	121.794807	24.396716	海洋資源地區第 1 類之 1	宜蘭保護礁禁漁區
4686	121.794852	24.396884	海洋資源地區第 1 類之 1	宜蘭保護礁禁漁區
4687	121.794891	24.397052	海洋資源地區第 1 類之 1	宜蘭保護礁禁漁區
4688	121.794984	24.397487	海洋資源地區第 1 類之 1	宜蘭保護礁禁漁區
4689	121.795004	24.397587	海洋資源地區第 1 類之 1	宜蘭保護礁禁漁區
4690	121.795022	24.397686	海洋資源地區第 1 類之 1	宜蘭保護礁禁漁區
4691	121.795038	24.397785	海洋資源地區第 1 類之 1	宜蘭保護礁禁漁區
4692	121.795052	24.397885	海洋資源地區第 1 類之 1	宜蘭保護礁禁漁區
4693	121.795092	24.398384	海洋資源地區第 1 類之 1	宜蘭保護礁禁漁區
4694	121.795094	24.398460	海洋資源地區第 1 類之 1	宜蘭保護礁禁漁區
4695	121.793039	24.372148	海洋資源地區第 1 類之 1	宜蘭保護礁禁漁區
4696	121.793082	24.372308	海洋資源地區第 1 類之 1	宜蘭保護礁禁漁區

海洋資源地區-參考坐標 WGS84

編號	X 坐標	Y 坐標	國土功能分區	備註
4697	121.793110	24.372419	海洋資源地區第 1 類之 1	宜蘭保護礁禁漁區
4698	121.793143	24.372558	海洋資源地區第 1 類之 1	宜蘭保護礁禁漁區
4699	121.793172	24.372698	海洋資源地區第 1 類之 1	宜蘭保護礁禁漁區
4700	121.793192	24.372811	海洋資源地區第 1 類之 1	宜蘭保護礁禁漁區
4701	121.793210	24.372925	海洋資源地區第 1 類之 1	宜蘭保護礁禁漁區
4702	121.793225	24.373038	海洋資源地區第 1 類之 1	宜蘭保護礁禁漁區
4703	121.793238	24.373152	海洋資源地區第 1 類之 1	宜蘭保護礁禁漁區
4704	121.793248	24.373267	海洋資源地區第 1 類之 1	宜蘭保護礁禁漁區
4705	121.793255	24.373381	海洋資源地區第 1 類之 1	宜蘭保護礁禁漁區
4706	121.793260	24.373496	海洋資源地區第 1 類之 1	宜蘭保護礁禁漁區
4707	121.793279	24.373564	海洋資源地區第 1 類之 1	宜蘭保護礁禁漁區
4708	121.793320	24.373731	海洋資源地區第 1 類之 1	宜蘭保護礁禁漁區
4709	121.793355	24.373898	海洋資源地區第 1 類之 1	宜蘭保護礁禁漁區
4710	121.793382	24.374049	海洋資源地區第 1 類之 1	宜蘭保護礁禁漁區
4711	121.793339	24.376209	海洋資源地區第 1 類之 1	宜蘭保護礁禁漁區
4712	121.793373	24.376046	海洋資源地區第 1 類之 1	宜蘭保護礁禁漁區
4713	121.793394	24.375929	海洋資源地區第 1 類之 1	宜蘭保護礁禁漁區
4714	121.793412	24.375812	海洋資源地區第 1 類之 1	宜蘭保護礁禁漁區
4715	121.793404	24.374200	海洋資源地區第 1 類之 1	宜蘭保護礁禁漁區
4716	121.793428	24.375695	海洋資源地區第 1 類之 1	宜蘭保護礁禁漁區
4717	121.793421	24.374352	海洋資源地區第 1 類之 1	宜蘭保護礁禁漁區
4718	121.793434	24.374504	海洋資源地區第 1 類之 1	宜蘭保護礁禁漁區
4719	121.793440	24.375577	海洋資源地區第 1 類之 1	宜蘭保護礁禁漁區
4720	121.793450	24.375459	海洋資源地區第 1 類之 1	宜蘭保護礁禁漁區
4721	121.793452	24.374770	海洋資源地區第 1 類之 1	宜蘭保護礁禁漁區
4722	121.793457	24.375341	海洋資源地區第 1 類之 1	宜蘭保護礁禁漁區
4723	121.793462	24.375223	海洋資源地區第 1 類之 1	宜蘭保護礁禁漁區
4724	121.793460	24.374937	海洋資源地區第 1 類之 1	宜蘭保護礁禁漁區
4725	121.793463	24.375105	海洋資源地區第 1 類之 1	宜蘭保護礁禁漁區
4726	121.793277	24.376455	海洋資源地區第 1 類之 1	宜蘭保護礁禁漁區
4727	121.793284	24.376501	海洋資源地區第 1 類之 1	宜蘭保護礁禁漁區
4728	121.793296	24.376599	海洋資源地區第 1 類之 1	宜蘭保護礁禁漁區
4729	121.793299	24.376372	海洋資源地區第 1 類之 1	宜蘭保護礁禁漁區
4730	121.793306	24.376698	海洋資源地區第 1 類之 1	宜蘭保護礁禁漁區
4731	121.793314	24.376796	海洋資源地區第 1 類之 1	宜蘭保護礁禁漁區
4732	121.793320	24.376895	海洋資源地區第 1 類之 1	宜蘭保護礁禁漁區
4733	121.793324	24.376994	海洋資源地區第 1 類之 1	宜蘭保護礁禁漁區
4734	121.793346	24.377714	海洋資源地區第 1 類之 1	宜蘭保護礁禁漁區
4735	121.793349	24.377732	海洋資源地區第 1 類之 1	宜蘭保護礁禁漁區
4736	121.793407	24.377911	海洋資源地區第 1 類之 1	宜蘭保護礁禁漁區
4737	121.793455	24.378064	海洋資源地區第 1 類之 1	宜蘭保護礁禁漁區
4738	121.793497	24.378218	海洋資源地區第 1 類之 1	宜蘭保護礁禁漁區
4739	121.793535	24.378373	海洋資源地區第 1 類之 1	宜蘭保護礁禁漁區
4740	121.793567	24.378528	海洋資源地區第 1 類之 1	宜蘭保護礁禁漁區
4741	121.793597	24.378696	海洋資源地區第 1 類之 1	宜蘭保護礁禁漁區
4742	121.793620	24.378865	海洋資源地區第 1 類之 1	宜蘭保護礁禁漁區
4743	121.793638	24.379012	海洋資源地區第 1 類之 1	宜蘭保護礁禁漁區

海洋資源地區-參考坐標 WGS84

編號	X 坐標	Y 坐標	國土功能分區	備註
4744	121.793654	24.379163	海洋資源地區第 1 類之 1	宜蘭保護礁禁漁區
4745	121.793666	24.379928	海洋資源地區第 1 類之 1	宜蘭保護礁禁漁區
4746	121.793668	24.379881	海洋資源地區第 1 類之 1	宜蘭保護礁禁漁區
4747	121.793666	24.379314	海洋資源地區第 1 類之 1	宜蘭保護礁禁漁區
4748	121.793673	24.379748	海洋資源地區第 1 類之 1	宜蘭保護礁禁漁區
4749	121.793673	24.379465	海洋資源地區第 1 類之 1	宜蘭保護礁禁漁區
4750	121.793675	24.379616	海洋資源地區第 1 類之 1	宜蘭保護礁禁漁區
4751	121.792447	24.370787	海洋資源地區第 1 類之 1	宜蘭保護礁禁漁區
4752	121.792531	24.370934	海洋資源地區第 1 類之 1	宜蘭保護礁禁漁區
4753	121.792609	24.371083	海洋資源地區第 1 類之 1	宜蘭保護礁禁漁區
4754	121.792682	24.371235	海洋資源地區第 1 類之 1	宜蘭保護礁禁漁區
4755	121.792764	24.371412	海洋資源地區第 1 類之 1	宜蘭保護礁禁漁區
4756	121.792822	24.371543	海洋資源地區第 1 類之 1	宜蘭保護礁禁漁區
4757	121.792877	24.371675	海洋資源地區第 1 類之 1	宜蘭保護礁禁漁區
4758	121.792936	24.371831	海洋資源地區第 1 類之 1	宜蘭保護礁禁漁區
4759	121.792990	24.371989	海洋資源地區第 1 類之 1	宜蘭保護礁禁漁區
4760	121.783914	24.353252	海洋資源地區第 1 類之 1	宜蘭保護礁禁漁區
4761	121.784009	24.353460	海洋資源地區第 1 類之 1	宜蘭保護礁禁漁區
4762	121.784062	24.353579	海洋資源地區第 1 類之 1	宜蘭保護礁禁漁區
4763	121.784111	24.353700	海洋資源地區第 1 類之 1	宜蘭保護礁禁漁區
4764	121.784154	24.353812	海洋資源地區第 1 類之 1	宜蘭保護礁禁漁區
4765	121.784194	24.353924	海洋資源地區第 1 類之 1	宜蘭保護礁禁漁區
4766	121.784217	24.353992	海洋資源地區第 1 類之 1	宜蘭保護礁禁漁區
4767	121.784244	24.354033	海洋資源地區第 1 類之 1	宜蘭保護礁禁漁區
4768	121.784307	24.354136	海洋資源地區第 1 類之 1	宜蘭保護礁禁漁區
4769	121.784368	24.354241	海洋資源地區第 1 類之 1	宜蘭保護礁禁漁區
4770	121.784426	24.354346	海洋資源地區第 1 類之 1	宜蘭保護礁禁漁區
4771	121.784482	24.354453	海洋資源地區第 1 類之 1	宜蘭保護礁禁漁區
4772	121.784535	24.354560	海洋資源地區第 1 類之 1	宜蘭保護礁禁漁區
4773	121.784586	24.354669	海洋資源地區第 1 類之 1	宜蘭保護礁禁漁區
4774	121.784634	24.354779	海洋資源地區第 1 類之 1	宜蘭保護礁禁漁區
4775	121.784679	24.354889	海洋資源地區第 1 類之 1	宜蘭保護礁禁漁區
4776	121.784700	24.354941	海洋資源地區第 1 類之 1	宜蘭保護礁禁漁區
4777	121.784868	24.355378	海洋資源地區第 1 類之 1	宜蘭保護礁禁漁區
4778	121.784919	24.355464	海洋資源地區第 1 類之 1	宜蘭保護礁禁漁區
4779	121.784972	24.355558	海洋資源地區第 1 類之 1	宜蘭保護礁禁漁區
4780	121.778118	24.353299	海洋資源地區第 1 類之 1	宜蘭保護礁禁漁區
4781	121.781588	24.347017	海洋資源地區第 1 類之 1	宜蘭保護礁禁漁區
4782	121.781666	24.347187	海洋資源地區第 1 類之 1	宜蘭保護礁禁漁區
4783	121.781738	24.347352	海洋資源地區第 1 類之 1	宜蘭保護礁禁漁區
4784	121.781804	24.347510	海洋資源地區第 1 類之 1	宜蘭保護礁禁漁區
4785	121.781847	24.347622	海洋資源地區第 1 類之 1	宜蘭保護礁禁漁區
4786	121.781887	24.347734	海洋資源地區第 1 類之 1	宜蘭保護礁禁漁區
4787	121.781924	24.347847	海洋資源地區第 1 類之 1	宜蘭保護礁禁漁區
4788	121.781959	24.347961	海洋資源地區第 1 類之 1	宜蘭保護礁禁漁區
4789	121.781991	24.348075	海洋資源地區第 1 類之 1	宜蘭保護礁禁漁區
4790	121.782021	24.348190	海洋資源地區第 1 類之 1	宜蘭保護礁禁漁區

海洋資源地區-參考坐標 WGS84

編號	X 坐標	Y 坐標	國土功能分區	備註
4791	121.782047	24.348306	海洋資源地區第 1 類之 1	宜蘭保護礁禁漁區
4792	121.782071	24.348422	海洋資源地區第 1 類之 1	宜蘭保護礁禁漁區
4793	121.782074	24.348436	海洋資源地區第 1 類之 1	宜蘭保護礁禁漁區
4794	121.782088	24.348513	海洋資源地區第 1 類之 1	宜蘭保護礁禁漁區
4795	121.782385	24.349080	海洋資源地區第 1 類之 1	宜蘭保護礁禁漁區
4796	121.782447	24.349201	海洋資源地區第 1 類之 1	宜蘭保護礁禁漁區
4797	121.782505	24.349324	海洋資源地區第 1 類之 1	宜蘭保護礁禁漁區
4798	121.782561	24.349448	海洋資源地區第 1 類之 1	宜蘭保護礁禁漁區
4799	121.782612	24.349573	海洋資源地區第 1 類之 1	宜蘭保護礁禁漁區
4800	121.782655	24.349685	海洋資源地區第 1 類之 1	宜蘭保護礁禁漁區
4801	121.782695	24.349797	海洋資源地區第 1 類之 1	宜蘭保護礁禁漁區
4802	121.782733	24.349910	海洋資源地區第 1 類之 1	宜蘭保護礁禁漁區
4803	121.782767	24.350024	海洋資源地區第 1 類之 1	宜蘭保護礁禁漁區
4804	121.782799	24.350138	海洋資源地區第 1 類之 1	宜蘭保護礁禁漁區
4805	121.782816	24.350203	海洋資源地區第 1 類之 1	宜蘭保護礁禁漁區
4806	121.782839	24.350242	海洋資源地區第 1 類之 1	宜蘭保護礁禁漁區
4807	121.782894	24.350335	海洋資源地區第 1 類之 1	宜蘭保護礁禁漁區
4808	121.782947	24.350429	海洋資源地區第 1 類之 1	宜蘭保護礁禁漁區
4809	121.782998	24.350524	海洋資源地區第 1 類之 1	宜蘭保護礁禁漁區
4810	121.783133	24.350783	海洋資源地區第 1 類之 1	宜蘭保護礁禁漁區
4811	121.783193	24.350901	海洋資源地區第 1 類之 1	宜蘭保護礁禁漁區
4812	121.783249	24.351021	海洋資源地區第 1 類之 1	宜蘭保護礁禁漁區
4813	121.783303	24.351142	海洋資源地區第 1 類之 1	宜蘭保護礁禁漁區
4814	121.783353	24.351264	海洋資源地區第 1 類之 1	宜蘭保護礁禁漁區
4815	121.783408	24.351409	海洋資源地區第 1 類之 1	宜蘭保護礁禁漁區
4816	121.783459	24.351555	海洋資源地區第 1 類之 1	宜蘭保護礁禁漁區
4817	121.783505	24.351703	海洋資源地區第 1 類之 1	宜蘭保護礁禁漁區
4818	121.783546	24.351851	海洋資源地區第 1 類之 1	宜蘭保護礁禁漁區
4819	121.777983	24.352336	海洋資源地區第 1 類之 1	宜蘭保護礁禁漁區
4820	121.777544	24.337471	海洋資源地區第 1 類之 1	宜蘭保護礁禁漁區
4821	121.777776	24.338090	海洋資源地區第 1 類之 1	宜蘭保護礁禁漁區
4822	121.777832	24.338247	海洋資源地區第 1 類之 1	宜蘭保護礁禁漁區
4823	121.777883	24.338407	海洋資源地區第 1 類之 1	宜蘭保護礁禁漁區
4824	121.778627	24.340873	海洋資源地區第 1 類之 1	宜蘭保護礁禁漁區
4825	121.779497	24.343225	海洋資源地區第 1 類之 1	宜蘭保護礁禁漁區
4826	121.780328	24.345082	海洋資源地區第 1 類之 1	宜蘭保護礁禁漁區
4827	121.780357	24.345114	海洋資源地區第 1 類之 1	宜蘭保護礁禁漁區
4828	121.780437	24.345207	海洋資源地區第 1 類之 1	宜蘭保護礁禁漁區
4829	121.780514	24.345302	海洋資源地區第 1 類之 1	宜蘭保護礁禁漁區
4830	121.780589	24.345398	海洋資源地區第 1 類之 1	宜蘭保護礁禁漁區
4831	121.780662	24.345495	海洋資源地區第 1 類之 1	宜蘭保護礁禁漁區
4832	121.780733	24.345594	海洋資源地區第 1 類之 1	宜蘭保護礁禁漁區
4833	121.780801	24.345695	海洋資源地區第 1 類之 1	宜蘭保護礁禁漁區
4834	121.780866	24.345796	海洋資源地區第 1 類之 1	宜蘭保護礁禁漁區
4835	121.780886	24.345828	海洋資源地區第 1 類之 1	宜蘭保護礁禁漁區
4836	121.781316	24.346521	海洋資源地區第 1 類之 1	宜蘭保護礁禁漁區
4837	121.781413	24.346683	海洋資源地區第 1 類之 1	宜蘭保護礁禁漁區

海洋資源地區-參考坐標 WGS84

編號	X 坐標	Y 坐標	國土功能分區	備註
4838	121.781504	24.346849	海洋資源地區第 1 類之 1	宜蘭保護礁禁漁區
4839	121.776636	24.334067	海洋資源地區第 1 類之 1	宜蘭保護礁禁漁區
4840	121.776897	24.335414	海洋資源地區第 1 類之 1	宜蘭保護礁禁漁區
4841	121.777293	24.336882	海洋資源地區第 1 類之 1	宜蘭保護礁禁漁區
4842	121.777431	24.337194	海洋資源地區第 1 類之 1	宜蘭保護礁禁漁區
4843	121.777508	24.337377	海洋資源地區第 1 類之 1	宜蘭保護礁禁漁區
4844	121.777095	24.330469	海洋資源地區第 1 類之 1	宜蘭保護礁禁漁區
4845	121.777334	24.329523	海洋資源地區第 1 類之 1	宜蘭保護礁禁漁區
4846	121.777880	24.327788	海洋資源地區第 1 類之 1	宜蘭保護礁禁漁區
4847	121.777909	24.327693	海洋資源地區第 1 類之 1	宜蘭保護礁禁漁區
4848	121.777936	24.327596	海洋資源地區第 1 類之 1	宜蘭保護礁禁漁區
4849	121.777961	24.327500	海洋資源地區第 1 類之 1	宜蘭保護礁禁漁區
4850	121.777985	24.327403	海洋資源地區第 1 類之 1	宜蘭保護礁禁漁區
4851	121.778117	24.326829	海洋資源地區第 1 類之 1	宜蘭保護礁禁漁區
4852	121.778154	24.326653	海洋資源地區第 1 類之 1	宜蘭保護礁禁漁區
4853	121.778186	24.326466	海洋資源地區第 1 類之 1	宜蘭保護礁禁漁區
4854	121.776590	24.333652	海洋資源地區第 1 類之 1	宜蘭保護礁禁漁區
4855	121.776590	24.333554	海洋資源地區第 1 類之 1	宜蘭保護礁禁漁區
4856	121.776605	24.333837	海洋資源地區第 1 類之 1	宜蘭保護礁禁漁區
4857	121.776610	24.333358	海洋資源地區第 1 類之 1	宜蘭保護礁禁漁區
4858	121.776843	24.331794	海洋資源地區第 1 類之 1	宜蘭保護礁禁漁區
4859	121.885975	24.599952	海洋資源地區第 1 類之 1	宜蘭保護礁禁漁區
4860	121.885853	24.599915	海洋資源地區第 1 類之 1	宜蘭保護礁禁漁區
4861	121.885889	24.600500	海洋資源地區第 1 類之 1	宜蘭保護礁禁漁區
4862	121.885039	24.600599	海洋資源地區第 1 類之 1	宜蘭保護礁禁漁區
4863	121.884643	24.600645	海洋資源地區第 1 類之 1	宜蘭保護礁禁漁區
4864	121.884564	24.600772	海洋資源地區第 1 類之 1	宜蘭保護礁禁漁區
4865	121.884376	24.600955	海洋資源地區第 1 類之 1	宜蘭保護礁禁漁區
4866	121.884429	24.600859	海洋資源地區第 1 類之 1	宜蘭保護礁禁漁區
4867	121.884249	24.601020	海洋資源地區第 1 類之 1	宜蘭保護礁禁漁區
4868	121.884108	24.601168	海洋資源地區第 1 類之 1	宜蘭保護礁禁漁區
4869	121.884194	24.601117	海洋資源地區第 1 類之 1	宜蘭保護礁禁漁區
4870	121.883954	24.601234	海洋資源地區第 1 類之 1	宜蘭保護礁禁漁區
4871	121.883985	24.601551	海洋資源地區第 1 類之 1	宜蘭保護礁禁漁區
4872	121.883993	24.601576	海洋資源地區第 1 類之 1	宜蘭保護礁禁漁區
4873	121.884095	24.601903	海洋資源地區第 1 類之 1	宜蘭保護礁禁漁區
4874	121.884174	24.602031	海洋資源地區第 1 類之 1	宜蘭保護礁禁漁區
4875	121.884352	24.602257	海洋資源地區第 1 類之 1	宜蘭保護礁禁漁區
4876	121.884270	24.602161	海洋資源地區第 1 類之 1	宜蘭保護礁禁漁區
4877	121.884484	24.602362	海洋資源地區第 1 類之 1	宜蘭保護礁禁漁區
4878	121.884538	24.602436	海洋資源地區第 1 類之 1	宜蘭保護礁禁漁區
4879	121.884577	24.602479	海洋資源地區第 1 類之 1	宜蘭保護礁禁漁區
4880	121.884637	24.602479	海洋資源地區第 1 類之 1	宜蘭保護礁禁漁區
4881	121.884647	24.602564	海洋資源地區第 1 類之 1	宜蘭保護礁禁漁區
4882	121.884680	24.602624	海洋資源地區第 1 類之 1	宜蘭保護礁禁漁區
4883	121.884731	24.602651	海洋資源地區第 1 類之 1	宜蘭保護礁禁漁區
4884	121.884782	24.602645	海洋資源地區第 1 類之 1	宜蘭保護礁禁漁區

海洋資源地區-參考坐標 WGS84

編號	X 坐標	Y 坐標	國土功能分區	備註
4885	121.884789	24.602754	海洋資源地區第 1 類之 1	宜蘭保護礁禁漁區
4886	121.884821	24.602647	海洋資源地區第 1 類之 1	宜蘭保護礁禁漁區
4887	121.884789	24.602809	海洋資源地區第 1 類之 1	宜蘭保護礁禁漁區
4888	121.884795	24.602844	海洋資源地區第 1 類之 1	宜蘭保護礁禁漁區
4889	121.884834	24.602871	海洋資源地區第 1 類之 1	宜蘭保護礁禁漁區
4890	121.884894	24.602896	海洋資源地區第 1 類之 1	宜蘭保護礁禁漁區
4891	121.884775	24.603218	海洋資源地區第 1 類之 1	宜蘭保護礁禁漁區
4892	121.884789	24.603216	海洋資源地區第 1 類之 1	宜蘭保護礁禁漁區
4893	121.885011	24.602939	海洋資源地區第 1 類之 1	宜蘭保護礁禁漁區
4894	121.884845	24.603275	海洋資源地區第 1 類之 1	宜蘭保護礁禁漁區
4895	121.884884	24.603204	海洋資源地區第 1 類之 1	宜蘭保護礁禁漁區
4896	121.884859	24.603287	海洋資源地區第 1 類之 1	宜蘭保護礁禁漁區
4897	121.885062	24.602974	海洋資源地區第 1 類之 1	宜蘭保護礁禁漁區
4898	121.884962	24.603215	海洋資源地區第 1 類之 1	宜蘭保護礁禁漁區
4899	121.885013	24.603264	海洋資源地區第 1 類之 1	宜蘭保護礁禁漁區
4900	121.885183	24.603091	海洋資源地區第 1 類之 1	宜蘭保護礁禁漁區
4901	121.884965	24.603360	海洋資源地區第 1 類之 1	宜蘭保護礁禁漁區
4902	121.885486	24.603274	海洋資源地區第 1 類之 1	宜蘭保護礁禁漁區
4903	121.885101	24.603446	海洋資源地區第 1 類之 1	宜蘭保護礁禁漁區
4904	121.885212	24.603419	海洋資源地區第 1 類之 1	宜蘭保護礁禁漁區
4905	121.885246	24.603419	海洋資源地區第 1 類之 1	宜蘭保護礁禁漁區
4906	121.885513	24.603324	海洋資源地區第 1 類之 1	宜蘭保護礁禁漁區
4907	121.885071	24.603403	海洋資源地區第 1 類之 1	宜蘭保護礁禁漁區
4908	121.885337	24.603418	海洋資源地區第 1 類之 1	宜蘭保護礁禁漁區
4909	121.885122	24.603463	海洋資源地區第 1 類之 1	宜蘭保護礁禁漁區
4910	121.885164	24.603460	海洋資源地區第 1 類之 1	宜蘭保護礁禁漁區
4911	121.885477	24.603376	海洋資源地區第 1 類之 1	宜蘭保護礁禁漁區
4912	121.885120	24.603626	海洋資源地區第 1 類之 1	宜蘭保護礁禁漁區
4913	121.885504	24.603359	海洋資源地區第 1 類之 1	宜蘭保護礁禁漁區
4914	121.887183	24.603420	海洋資源地區第 1 類之 1	宜蘭保護礁禁漁區
4915	121.887208	24.603479	海洋資源地區第 1 類之 1	宜蘭保護礁禁漁區
4916	121.887263	24.603515	海洋資源地區第 1 類之 1	宜蘭保護礁禁漁區
4917	121.887338	24.603510	海洋資源地區第 1 類之 1	宜蘭保護礁禁漁區
4918	121.887468	24.603423	海洋資源地區第 1 類之 1	宜蘭保護礁禁漁區
4919	121.887202	24.603360	海洋資源地區第 1 類之 1	宜蘭保護礁禁漁區
4920	121.887257	24.603319	海洋資源地區第 1 類之 1	宜蘭保護礁禁漁區
4921	121.887357	24.603295	海洋資源地區第 1 類之 1	宜蘭保護礁禁漁區
4922	121.887432	24.603299	海洋資源地區第 1 類之 1	宜蘭保護礁禁漁區
4923	121.887487	24.603345	海洋資源地區第 1 類之 1	宜蘭保護礁禁漁區
4924	121.889241	24.605207	海洋資源地區第 1 類之 1	宜蘭保護礁禁漁區
4925	121.889248	24.605155	海洋資源地區第 1 類之 1	宜蘭保護礁禁漁區
4926	121.889256	24.605237	海洋資源地區第 1 類之 1	宜蘭保護礁禁漁區
4927	121.886572	24.608722	海洋資源地區第 1 類之 1	宜蘭保護礁禁漁區
4928	121.886697	24.608692	海洋資源地區第 1 類之 1	宜蘭保護礁禁漁區
4929	121.886779	24.608672	海洋資源地區第 1 類之 1	宜蘭保護礁禁漁區
4930	121.886822	24.608661	海洋資源地區第 1 類之 1	宜蘭保護礁禁漁區
4931	121.886983	24.608622	海洋資源地區第 1 類之 1	宜蘭保護礁禁漁區

海洋資源地區-參考坐標 WGS84

編號	X 坐標	Y 坐標	國土功能分區	備註
4932	121.887184	24.608565	海洋資源地區第 1 類之 1	宜蘭保護礁禁漁區
4933	121.886446	24.608748	海洋資源地區第 1 類之 1	宜蘭保護礁禁漁區
4934	121.886320	24.608773	海洋資源地區第 1 類之 1	宜蘭保護礁禁漁區
4935	121.885353	24.608876	海洋資源地區第 1 類之 1	宜蘭保護礁禁漁區
4936	121.885468	24.608871	海洋資源地區第 1 類之 1	宜蘭保護礁禁漁區
4937	121.885583	24.608863	海洋資源地區第 1 類之 1	宜蘭保護礁禁漁區
4938	121.885626	24.608860	海洋資源地區第 1 類之 1	宜蘭保護礁禁漁區
4939	121.885768	24.608849	海洋資源地區第 1 類之 1	宜蘭保護礁禁漁區
4940	121.885910	24.608834	海洋資源地區第 1 類之 1	宜蘭保護礁禁漁區
4941	121.886052	24.608816	海洋資源地區第 1 類之 1	宜蘭保護礁禁漁區
4942	121.886193	24.608794	海洋資源地區第 1 類之 1	宜蘭保護礁禁漁區
4943	121.885128	24.603723	海洋資源地區第 1 類之 1	宜蘭保護礁禁漁區
4944	121.884894	24.603773	海洋資源地區第 1 類之 1	宜蘭保護礁禁漁區
4945	121.884931	24.603768	海洋資源地區第 1 類之 1	宜蘭保護礁禁漁區
4946	121.884961	24.603644	海洋資源地區第 1 類之 1	宜蘭保護礁禁漁區
4947	121.885000	24.603702	海洋資源地區第 1 類之 1	宜蘭保護礁禁漁區
4948	121.884822	24.603784	海洋資源地區第 1 類之 1	宜蘭保護礁禁漁區
4949	121.884894	24.603576	海洋資源地區第 1 類之 1	宜蘭保護礁禁漁區
4950	121.884889	24.603423	海洋資源地區第 1 類之 1	宜蘭保護礁禁漁區
4951	121.884798	24.603501	海洋資源地區第 1 類之 1	宜蘭保護礁禁漁區
4952	121.884804	24.603506	海洋資源地區第 1 類之 1	宜蘭保護礁禁漁區
4953	121.884826	24.603477	海洋資源地區第 1 類之 1	宜蘭保護礁禁漁區
4954	121.884837	24.603468	海洋資源地區第 1 類之 1	宜蘭保護礁禁漁區
4955	121.884695	24.603761	海洋資源地區第 1 類之 1	宜蘭保護礁禁漁區
4956	121.884581	24.603715	海洋資源地區第 1 類之 1	宜蘭保護礁禁漁區
4957	121.884599	24.603618	海洋資源地區第 1 類之 1	宜蘭保護礁禁漁區
4958	121.884555	24.603704	海洋資源地區第 1 類之 1	宜蘭保護礁禁漁區
4959	121.884345	24.603626	海洋資源地區第 1 類之 1	宜蘭保護礁禁漁區
4960	121.884189	24.603621	海洋資源地區第 1 類之 1	宜蘭保護礁禁漁區
4961	121.884189	24.603621	海洋資源地區第 1 類之 1	宜蘭保護礁禁漁區
4962	121.884048	24.603592	海洋資源地區第 1 類之 1	宜蘭保護礁禁漁區
4963	121.883930	24.603561	海洋資源地區第 1 類之 1	宜蘭保護礁禁漁區
4964	121.883757	24.603528	海洋資源地區第 1 類之 1	宜蘭保護礁禁漁區
4965	121.883628	24.603500	海洋資源地區第 1 類之 1	宜蘭保護礁禁漁區
4966	121.883458	24.603484	海洋資源地區第 1 類之 1	宜蘭保護礁禁漁區
4967	121.883240	24.603462	海洋資源地區第 1 類之 1	宜蘭保護礁禁漁區
4968	121.882971	24.603453	海洋資源地區第 1 類之 1	宜蘭保護礁禁漁區
4969	121.882799	24.603423	海洋資源地區第 1 類之 1	宜蘭保護礁禁漁區
4970	121.882821	24.603422	海洋資源地區第 1 類之 1	宜蘭保護礁禁漁區
4971	121.882687	24.603428	海洋資源地區第 1 類之 1	宜蘭保護礁禁漁區
4972	121.882558	24.603436	海洋資源地區第 1 類之 1	宜蘭保護礁禁漁區
4973	121.882436	24.603450	海洋資源地區第 1 類之 1	宜蘭保護礁禁漁區
4974	121.882270	24.603482	海洋資源地區第 1 類之 1	宜蘭保護礁禁漁區
4975	121.882286	24.603476	海洋資源地區第 1 類之 1	宜蘭保護礁禁漁區
4976	121.882021	24.603581	海洋資源地區第 1 類之 1	宜蘭保護礁禁漁區
4977	121.882125	24.603538	海洋資源地區第 1 類之 1	宜蘭保護礁禁漁區
4978	121.881934	24.603630	海洋資源地區第 1 類之 1	宜蘭保護礁禁漁區

海洋資源地區-參考坐標 WGS84

編號	X 坐標	Y 坐標	國土功能分區	備註
4979	121.881826	24.603712	海洋資源地區第 1 類之 1	宜蘭保護礁禁漁區
4980	121.881557	24.604047	海洋資源地區第 1 類之 1	宜蘭保護礁禁漁區
4981	121.881483	24.604323	海洋資源地區第 1 類之 1	宜蘭保護礁禁漁區
4982	121.881374	24.604608	海洋資源地區第 1 類之 1	宜蘭保護礁禁漁區
4983	121.881301	24.604700	海洋資源地區第 1 類之 1	宜蘭保護礁禁漁區
4984	121.881192	24.604762	海洋資源地區第 1 類之 1	宜蘭保護礁禁漁區
4985	121.881528	24.604897	海洋資源地區第 1 類之 1	宜蘭保護礁禁漁區
4986	121.881547	24.604858	海洋資源地區第 1 類之 1	宜蘭保護礁禁漁區
4987	121.881590	24.604843	海洋資源地區第 1 類之 1	宜蘭保護礁禁漁區
4988	121.881626	24.604843	海洋資源地區第 1 類之 1	宜蘭保護礁禁漁區
4989	121.881834	24.604845	海洋資源地區第 1 類之 1	宜蘭保護礁禁漁區
4990	121.881889	24.604859	海洋資源地區第 1 類之 1	宜蘭保護礁禁漁區
4991	121.881568	24.604979	海洋資源地區第 1 類之 1	宜蘭保護礁禁漁區
4992	121.881544	24.604951	海洋資源地區第 1 類之 1	宜蘭保護礁禁漁區
4993	121.881626	24.605047	海洋資源地區第 1 類之 1	宜蘭保護礁禁漁區
4994	121.881639	24.605062	海洋資源地區第 1 類之 1	宜蘭保護礁禁漁區
4995	121.881671	24.605091	海洋資源地區第 1 類之 1	宜蘭保護礁禁漁區
4996	121.881718	24.605094	海洋資源地區第 1 類之 1	宜蘭保護礁禁漁區
4997	121.881921	24.604891	海洋資源地區第 1 類之 1	宜蘭保護礁禁漁區
4998	121.881757	24.605076	海洋資源地區第 1 類之 1	宜蘭保護礁禁漁區
4999	121.881759	24.605075	海洋資源地區第 1 類之 1	宜蘭保護礁禁漁區
5000	121.881894	24.604974	海洋資源地區第 1 類之 1	宜蘭保護礁禁漁區
5001	121.881925	24.604938	海洋資源地區第 1 類之 1	宜蘭保護礁禁漁區
5002	121.885237	24.608879	海洋資源地區第 1 類之 1	宜蘭保護礁禁漁區
5003	121.884716	24.609212	海洋資源地區第 1 類之 1	宜蘭保護礁禁漁區
5004	121.884812	24.609134	海洋資源地區第 1 類之 1	宜蘭保護礁禁漁區
5005	121.884906	24.609053	海洋資源地區第 1 類之 1	宜蘭保護礁禁漁區
5006	121.884999	24.608970	海洋資源地區第 1 類之 1	宜蘭保護礁禁漁區
5007	121.885089	24.608886	海洋資源地區第 1 類之 1	宜蘭保護礁禁漁區
5008	121.885095	24.608880	海洋資源地區第 1 類之 1	宜蘭保護礁禁漁區
5009	121.885122	24.608880	海洋資源地區第 1 類之 1	宜蘭保護礁禁漁區
5010	121.881029	24.605155	海洋資源地區第 1 類之 1	宜蘭保護礁禁漁區
5011	121.880928	24.605393	海洋資源地區第 1 類之 1	宜蘭保護礁禁漁區
5012	121.880855	24.605567	海洋資源地區第 1 類之 1	宜蘭保護礁禁漁區
5013	121.880749	24.605596	海洋資源地區第 1 類之 1	宜蘭保護礁禁漁區
5014	121.880593	24.605658	海洋資源地區第 1 類之 1	宜蘭保護礁禁漁區
5015	121.880640	24.605647	海洋資源地區第 1 類之 1	宜蘭保護礁禁漁區
5016	121.880642	24.605640	海洋資源地區第 1 類之 1	宜蘭保護礁禁漁區
5017	121.880647	24.605625	海洋資源地區第 1 類之 1	宜蘭保護礁禁漁區
5018	121.880526	24.605659	海洋資源地區第 1 類之 1	宜蘭保護礁禁漁區
5019	121.880549	24.605653	海洋資源地區第 1 類之 1	宜蘭保護礁禁漁區
5020	121.880204	24.605750	海洋資源地區第 1 類之 1	宜蘭保護礁禁漁區
5021	121.874201	24.607453	海洋資源地區第 1 類之 1	宜蘭保護礁禁漁區
5022	121.874240	24.607392	海洋資源地區第 1 類之 1	宜蘭保護礁禁漁區
5023	121.874285	24.607595	海洋資源地區第 1 類之 1	宜蘭保護礁禁漁區
5024	121.874312	24.607728	海洋資源地區第 1 類之 1	宜蘭保護礁禁漁區
5025	121.874270	24.607913	海洋資源地區第 1 類之 1	宜蘭保護礁禁漁區

海洋資源地區-參考坐標 WGS84

編號	X 坐標	Y 坐標	國土功能分區	備註
5026	121.851993	24.643392	海洋資源地區第 1 類之 1	宜蘭保護礁禁漁區
5027	121.851869	24.643619	海洋資源地區第 1 類之 1	宜蘭保護礁禁漁區
5028	121.851923	24.643524	海洋資源地區第 1 類之 1	宜蘭保護礁禁漁區
5029	121.846346	24.641754	海洋資源地區第 1 類之 1	宜蘭保護礁禁漁區
5030	121.851615	24.644459	海洋資源地區第 1 類之 1	宜蘭保護礁禁漁區
5031	121.851652	24.644350	海洋資源地區第 1 類之 1	宜蘭保護礁禁漁區
5032	121.851686	24.644239	海洋資源地區第 1 類之 1	宜蘭保護礁禁漁區
5033	121.846119	24.642305	海洋資源地區第 1 類之 1	宜蘭保護礁禁漁區
5034	121.851340	24.645207	海洋資源地區第 1 類之 1	宜蘭保護礁禁漁區
5035	121.851368	24.645103	海洋資源地區第 1 類之 1	宜蘭保護礁禁漁區
5036	121.851385	24.645034	海洋資源地區第 1 類之 1	宜蘭保護礁禁漁區
5037	121.851500	24.644761	海洋資源地區第 1 類之 1	宜蘭保護礁禁漁區
5038	121.851534	24.644677	海洋資源地區第 1 類之 1	宜蘭保護礁禁漁區
5039	121.851576	24.644568	海洋資源地區第 1 類之 1	宜蘭保護礁禁漁區
5040	121.845585	24.643913	海洋資源地區第 1 類之 1	宜蘭保護礁禁漁區
5041	121.845613	24.643809	海洋資源地區第 1 類之 1	宜蘭保護礁禁漁區
5042	121.845629	24.643669	海洋資源地區第 1 類之 1	宜蘭保護礁禁漁區
5043	121.845673	24.643434	海洋資源地區第 1 類之 1	宜蘭保護礁禁漁區
5044	121.845797	24.643225	海洋資源地區第 1 類之 1	宜蘭保護礁禁漁區
5045	121.845965	24.642824	海洋資源地區第 1 類之 1	宜蘭保護礁禁漁區
5046	121.850936	24.646271	海洋資源地區第 1 類之 1	宜蘭保護礁禁漁區
5047	121.850985	24.646167	海洋資源地區第 1 類之 1	宜蘭保護礁禁漁區
5048	121.851030	24.646062	海洋資源地區第 1 類之 1	宜蘭保護礁禁漁區
5049	121.851114	24.645863	海洋資源地區第 1 類之 1	宜蘭保護礁禁漁區
5050	121.851154	24.645766	海洋資源地區第 1 類之 1	宜蘭保護礁禁漁區
5051	121.851207	24.645628	海洋資源地區第 1 類之 1	宜蘭保護礁禁漁區
5052	121.851255	24.645489	海洋資源地區第 1 類之 1	宜蘭保護礁禁漁區
5053	121.851300	24.645348	海洋資源地區第 1 類之 1	宜蘭保護礁禁漁區
5054	121.850652	24.647140	海洋資源地區第 1 類之 1	宜蘭保護礁禁漁區
5055	121.850693	24.647015	海洋資源地區第 1 類之 1	宜蘭保護礁禁漁區
5056	121.850731	24.646889	海洋資源地區第 1 類之 1	宜蘭保護礁禁漁區
5057	121.850781	24.646712	海洋資源地區第 1 類之 1	宜蘭保護礁禁漁區
5058	121.850808	24.646609	海洋資源地區第 1 類之 1	宜蘭保護礁禁漁區
5059	121.850834	24.646506	海洋資源地區第 1 類之 1	宜蘭保護礁禁漁區
5060	121.850842	24.646469	海洋資源地區第 1 類之 1	宜蘭保護礁禁漁區
5061	121.844992	24.645535	海洋資源地區第 1 類之 1	宜蘭保護礁禁漁區
5062	121.845042	24.645358	海洋資源地區第 1 類之 1	宜蘭保護礁禁漁區
5063	121.845119	24.644879	海洋資源地區第 1 類之 1	宜蘭保護礁禁漁區
5064	121.845248	24.644644	海洋資源地區第 1 類之 1	宜蘭保護礁禁漁區
5065	121.845501	24.644112	海洋資源地區第 1 類之 1	宜蘭保護礁禁漁區
5066	121.844717	24.646052	海洋資源地區第 1 類之 1	宜蘭保護礁禁漁區
5067	121.844739	24.645927	海洋資源地區第 1 類之 1	宜蘭保護礁禁漁區
5068	121.844885	24.645702	海洋資源地區第 1 類之 1	宜蘭保護礁禁漁區
5069	121.844696	24.646349	海洋資源地區第 1 類之 1	宜蘭保護礁禁漁區
5070	121.844718	24.646239	海洋資源地區第 1 類之 1	宜蘭保護礁禁漁區
5071	121.849802	24.649531	海洋資源地區第 1 類之 1	宜蘭保護礁禁漁區
5072	121.849826	24.649477	海洋資源地區第 1 類之 1	宜蘭保護礁禁漁區

海洋資源地區-參考坐標 WGS84

編號	X 坐標	Y 坐標	國土功能分區	備註
5073	121.849887	24.649331	海洋資源地區第 1 類之 1	宜蘭保護礁禁漁區
5074	121.849938	24.649197	海洋資源地區第 1 類之 1	宜蘭保護礁禁漁區
5075	121.849985	24.649063	海洋資源地區第 1 類之 1	宜蘭保護礁禁漁區
5076	121.850363	24.647934	海洋資源地區第 1 類之 1	宜蘭保護礁禁漁區
5077	121.850411	24.647783	海洋資源地區第 1 類之 1	宜蘭保護礁禁漁區
5078	121.850451	24.647644	海洋資源地區第 1 類之 1	宜蘭保護礁禁漁區
5079	121.850468	24.647608	海洋資源地區第 1 類之 1	宜蘭保護礁禁漁區
5080	121.850516	24.647498	海洋資源地區第 1 類之 1	宜蘭保護礁禁漁區
5081	121.850561	24.647388	海洋資源地區第 1 類之 1	宜蘭保護礁禁漁區
5082	121.850609	24.647264	海洋資源地區第 1 類之 1	宜蘭保護礁禁漁區
5083	121.844109	24.648022	海洋資源地區第 1 類之 1	宜蘭保護礁禁漁區
5084	121.844218	24.647690	海洋資源地區第 1 類之 1	宜蘭保護礁禁漁區
5085	121.844318	24.647478	海洋資源地區第 1 類之 1	宜蘭保護礁禁漁區
5086	121.842625	24.476247	海洋資源地區第 1 類之 1	宜蘭保護礁禁漁區
5087	121.843910	24.476868	海洋資源地區第 1 類之 1	宜蘭保護礁禁漁區
5088	121.844697	24.476847	海洋資源地區第 1 類之 1	宜蘭保護礁禁漁區
5089	121.846108	24.476941	海洋資源地區第 1 類之 1	宜蘭保護礁禁漁區
5090	121.846743	24.477527	海洋資源地區第 1 類之 1	宜蘭保護礁禁漁區
5091	121.847379	24.477952	海洋資源地區第 1 類之 1	宜蘭保護礁禁漁區
5092	121.847902	24.478468	海洋資源地區第 1 類之 1	宜蘭保護礁禁漁區
5093	121.848575	24.479008	海洋資源地區第 1 類之 1	宜蘭保護礁禁漁區
5094	121.848725	24.479054	海洋資源地區第 1 類之 1	宜蘭保護礁禁漁區
5095	121.849024	24.479204	海洋資源地區第 1 類之 1	宜蘭保護礁禁漁區
5096	121.849710	24.479377	海洋資源地區第 1 類之 1	宜蘭保護礁禁漁區
5097	121.850472	24.479413	海洋資源地區第 1 類之 1	宜蘭保護礁禁漁區
5098	121.851584	24.479507	海洋資源地區第 1 類之 1	宜蘭保護礁禁漁區
5099	121.852282	24.479738	海洋資源地區第 1 類之 1	宜蘭保護礁禁漁區
5100	121.852569	24.479842	海洋資源地區第 1 類之 1	宜蘭保護礁禁漁區
5101	121.853355	24.480164	海洋資源地區第 1 類之 1	宜蘭保護礁禁漁區
5102	121.854404	24.480327	海洋資源地區第 1 類之 1	宜蘭保護礁禁漁區
5103	121.855067	24.480497	海洋資源地區第 1 類之 1	宜蘭保護礁禁漁區
5104	121.855440	24.480592	海洋資源地區第 1 類之 1	宜蘭保護礁禁漁區
5105	121.856478	24.480114	海洋資源地區第 1 類之 1	宜蘭保護礁禁漁區
5106	121.856672	24.479975	海洋資源地區第 1 類之 1	宜蘭保護礁禁漁區
5107	121.856737	24.479929	海洋資源地區第 1 類之 1	宜蘭保護礁禁漁區
5108	121.858642	24.478768	海洋資源地區第 1 類之 1	宜蘭保護礁禁漁區
5109	121.859204	24.478712	海洋資源地區第 1 類之 1	宜蘭保護礁禁漁區
5110	121.859680	24.478564	海洋資源地區第 1 類之 1	宜蘭保護礁禁漁區
5111	121.860538	24.473923	海洋資源地區第 1 類之 1	宜蘭保護礁禁漁區
5112	121.860666	24.473942	海洋資源地區第 1 類之 1	宜蘭保護礁禁漁區
5113	121.860793	24.473964	海洋資源地區第 1 類之 1	宜蘭保護礁禁漁區
5114	121.860919	24.473989	海洋資源地區第 1 類之 1	宜蘭保護礁禁漁區
5115	121.861045	24.474015	海洋資源地區第 1 類之 1	宜蘭保護礁禁漁區
5116	121.861170	24.474045	海洋資源地區第 1 類之 1	宜蘭保護礁禁漁區
5117	121.861294	24.474077	海洋資源地區第 1 類之 1	宜蘭保護礁禁漁區
5118	121.861418	24.474111	海洋資源地區第 1 類之 1	宜蘭保護礁禁漁區
5119	121.860702	24.479162	海洋資源地區第 1 類之 1	宜蘭保護礁禁漁區

海洋資源地區-參考坐標 WGS84

編號	X 坐標	Y 坐標	國土功能分區	備註
5120	121.861540	24.474148	海洋資源地區第 1 類之 1	宜蘭保護礁禁漁區
5121	121.861662	24.474187	海洋資源地區第 1 類之 1	宜蘭保護礁禁漁區
5122	121.861783	24.474228	海洋資源地區第 1 類之 1	宜蘭保護礁禁漁區
5123	121.861903	24.474272	海洋資源地區第 1 類之 1	宜蘭保護礁禁漁區
5124	121.862022	24.474319	海洋資源地區第 1 類之 1	宜蘭保護礁禁漁區
5125	121.862139	24.474368	海洋資源地區第 1 類之 1	宜蘭保護礁禁漁區
5126	121.862256	24.474419	海洋資源地區第 1 類之 1	宜蘭保護礁禁漁區
5127	121.862371	24.474472	海洋資源地區第 1 類之 1	宜蘭保護礁禁漁區
5128	121.862485	24.474528	海洋資源地區第 1 類之 1	宜蘭保護礁禁漁區
5129	121.862597	24.474586	海洋資源地區第 1 類之 1	宜蘭保護礁禁漁區
5130	121.862696	24.474639	海洋資源地區第 1 類之 1	宜蘭保護礁禁漁區
5131	121.862794	24.474695	海洋資源地區第 1 類之 1	宜蘭保護礁禁漁區
5132	121.862950	24.474785	海洋資源地區第 1 類之 1	宜蘭保護礁禁漁區
5133	121.863032	24.474834	海洋資源地區第 1 類之 1	宜蘭保護礁禁漁區
5134	121.863065	24.474844	海洋資源地區第 1 類之 1	宜蘭保護礁禁漁區
5135	121.863187	24.474883	海洋資源地區第 1 類之 1	宜蘭保護礁禁漁區
5136	121.863223	24.474895	海洋資源地區第 1 類之 1	宜蘭保護礁禁漁區
5137	121.863379	24.474948	海洋資源地區第 1 類之 1	宜蘭保護礁禁漁區
5138	121.863495	24.474988	海洋資源地區第 1 類之 1	宜蘭保護礁禁漁區
5139	121.863610	24.475031	海洋資源地區第 1 類之 1	宜蘭保護礁禁漁區
5140	121.863724	24.475077	海洋資源地區第 1 類之 1	宜蘭保護礁禁漁區
5141	121.863837	24.475124	海洋資源地區第 1 類之 1	宜蘭保護礁禁漁區
5142	121.863949	24.475174	海洋資源地區第 1 類之 1	宜蘭保護礁禁漁區
5143	121.864060	24.475225	海洋資源地區第 1 類之 1	宜蘭保護礁禁漁區
5144	121.861412	24.479667	海洋資源地區第 1 類之 1	宜蘭保護礁禁漁區
5145	121.864170	24.475279	海洋資源地區第 1 類之 1	宜蘭保護礁禁漁區
5146	121.864278	24.475335	海洋資源地區第 1 類之 1	宜蘭保護礁禁漁區
5147	121.864389	24.475395	海洋資源地區第 1 類之 1	宜蘭保護礁禁漁區
5148	121.864499	24.475457	海洋資源地區第 1 類之 1	宜蘭保護礁禁漁區
5149	121.864607	24.475522	海洋資源地區第 1 類之 1	宜蘭保護礁禁漁區
5150	121.864714	24.475589	海洋資源地區第 1 類之 1	宜蘭保護礁禁漁區
5151	121.864819	24.475658	海洋資源地區第 1 類之 1	宜蘭保護礁禁漁區
5152	121.862122	24.480402	海洋資源地區第 1 類之 1	宜蘭保護礁禁漁區
5153	121.861943	24.482004	海洋資源地區第 1 類之 1	宜蘭保護礁禁漁區
5154	121.861454	24.482656	海洋資源地區第 1 類之 1	宜蘭保護礁禁漁區
5155	121.860214	24.483649	海洋資源地區第 1 類之 1	宜蘭保護礁禁漁區
5156	121.859227	24.483887	海洋資源地區第 1 類之 1	宜蘭保護礁禁漁區
5157	121.858721	24.483864	海洋資源地區第 1 類之 1	宜蘭保護礁禁漁區
5158	121.858838	24.483832	海洋資源地區第 1 類之 1	宜蘭保護礁禁漁區
5159	121.859166	24.483878	海洋資源地區第 1 類之 1	宜蘭保護礁禁漁區
5160	121.858198	24.483769	海洋資源地區第 1 類之 1	宜蘭保護礁禁漁區
5161	121.858332	24.483802	海洋資源地區第 1 類之 1	宜蘭保護礁禁漁區
5162	121.858383	24.483814	海洋資源地區第 1 類之 1	宜蘭保護礁禁漁區
5163	121.858570	24.483861	海洋資源地區第 1 類之 1	宜蘭保護礁禁漁區
5164	121.857487	24.483536	海洋資源地區第 1 類之 1	宜蘭保護礁禁漁區
5165	121.857800	24.483669	海洋資源地區第 1 類之 1	宜蘭保護礁禁漁區
5166	121.857057	24.483425	海洋資源地區第 1 類之 1	宜蘭保護礁禁漁區

海洋資源地區-參考坐標 WGS84

編號	X 坐標	Y 坐標	國土功能分區	備註
5167	121.854688	24.483551	海洋資源地區第 1 類之 1	宜蘭保護礁禁漁區
5168	121.854969	24.483614	海洋資源地區第 1 類之 1	宜蘭保護礁禁漁區
5169	121.855221	24.483508	海洋資源地區第 1 類之 1	宜蘭保護礁禁漁區
5170	121.855667	24.483464	海洋資源地區第 1 類之 1	宜蘭保護礁禁漁區
5171	121.855800	24.483448	海洋資源地區第 1 類之 1	宜蘭保護礁禁漁區
5172	121.855865	24.483441	海洋資源地區第 1 類之 1	宜蘭保護礁禁漁區
5173	121.855873	24.483440	海洋資源地區第 1 類之 1	宜蘭保護礁禁漁區
5174	121.856069	24.483416	海洋資源地區第 1 類之 1	宜蘭保護礁禁漁區
5175	121.854397	24.483571	海洋資源地區第 1 類之 1	宜蘭保護礁禁漁區
5176	121.853512	24.483606	海洋資源地區第 1 類之 1	宜蘭保護礁禁漁區
5177	121.853728	24.483593	海洋資源地區第 1 類之 1	宜蘭保護礁禁漁區
5178	121.854054	24.483573	海洋資源地區第 1 類之 1	宜蘭保護礁禁漁區
5179	121.854270	24.483572	海洋資源地區第 1 類之 1	宜蘭保護礁禁漁區
5180	121.852992	24.483644	海洋資源地區第 1 類之 1	宜蘭保護礁禁漁區
5181	121.850571	24.485394	海洋資源地區第 1 類之 1	宜蘭保護礁禁漁區
5182	121.850490	24.486191	海洋資源地區第 1 類之 1	宜蘭保護礁禁漁區
5183	121.850491	24.486192	海洋資源地區第 1 類之 1	宜蘭保護礁禁漁區
5184	121.850785	24.486903	海洋資源地區第 1 類之 1	宜蘭保護礁禁漁區
5185	121.850782	24.487426	海洋資源地區第 1 類之 1	宜蘭保護礁禁漁區
5186	121.850790	24.487393	海洋資源地區第 1 類之 1	宜蘭保護礁禁漁區
5187	121.850802	24.486975	海洋資源地區第 1 類之 1	宜蘭保護礁禁漁區
5188	121.850813	24.487008	海洋資源地區第 1 類之 1	宜蘭保護礁禁漁區
5189	121.850878	24.487139	海洋資源地區第 1 類之 1	宜蘭保護礁禁漁區
5190	121.850351	24.488764	海洋資源地區第 1 類之 1	宜蘭保護礁禁漁區
5191	121.850269	24.490394	海洋資源地區第 1 類之 1	宜蘭保護礁禁漁區
5192	121.850280	24.490576	海洋資源地區第 1 類之 1	宜蘭保護礁禁漁區
5193	121.850072	24.490894	海洋資源地區第 1 類之 1	宜蘭保護礁禁漁區
5194	121.850194	24.490709	海洋資源地區第 1 類之 1	宜蘭保護礁禁漁區
5195	121.850045	24.491105	海洋資源地區第 1 類之 1	宜蘭保護礁禁漁區
5196	121.849936	24.491491	海洋資源地區第 1 類之 1	宜蘭保護礁禁漁區
5197	121.849901	24.491553	海洋資源地區第 1 類之 1	宜蘭保護礁禁漁區
5198	121.850309	24.492865	海洋資源地區第 1 類之 1	宜蘭保護礁禁漁區
5199	121.850794	24.493393	海洋資源地區第 1 類之 1	宜蘭保護礁禁漁區
5200	121.851017	24.494126	海洋資源地區第 1 類之 1	宜蘭保護礁禁漁區
5201	121.850826	24.494318	海洋資源地區第 1 類之 1	宜蘭保護礁禁漁區
5202	121.850857	24.494271	海洋資源地區第 1 類之 1	宜蘭保護礁禁漁區
5203	121.850923	24.494211	海洋資源地區第 1 類之 1	宜蘭保護礁禁漁區
5204	121.850492	24.494680	海洋資源地區第 1 類之 1	宜蘭保護礁禁漁區
5205	121.850554	24.494623	海洋資源地區第 1 類之 1	宜蘭保護礁禁漁區
5206	121.850630	24.494551	海洋資源地區第 1 類之 1	宜蘭保護礁禁漁區
5207	121.849971	24.494839	海洋資源地區第 1 類之 1	宜蘭保護礁禁漁區
5208	121.850122	24.494765	海洋資源地區第 1 類之 1	宜蘭保護礁禁漁區
5209	121.850151	24.494752	海洋資源地區第 1 類之 1	宜蘭保護礁禁漁區
5210	121.850160	24.494761	海洋資源地區第 1 類之 1	宜蘭保護礁禁漁區
5211	121.849830	24.494991	海洋資源地區第 1 類之 1	宜蘭保護礁禁漁區
5212	121.849653	24.494993	海洋資源地區第 1 類之 1	宜蘭保護礁禁漁區
5213	121.849372	24.495130	海洋資源地區第 1 類之 1	宜蘭保護礁禁漁區

海洋資源地區-參考坐標 WGS84

編號	X 坐標	Y 坐標	國土功能分區	備註
5214	121.849074	24.495395	海洋資源地區第 1 類之 1	宜蘭保護礁禁漁區
5215	121.849199	24.495214	海洋資源地區第 1 類之 1	宜蘭保護礁禁漁區
5216	121.848873	24.495658	海洋資源地區第 1 類之 1	宜蘭保護礁禁漁區
5217	121.848994	24.495613	海洋資源地區第 1 類之 1	宜蘭保護礁禁漁區
5218	121.848516	24.495837	海洋資源地區第 1 類之 1	宜蘭保護礁禁漁區
5219	121.848577	24.495801	海洋資源地區第 1 類之 1	宜蘭保護礁禁漁區
5220	121.848635	24.495766	海洋資源地區第 1 類之 1	宜蘭保護礁禁漁區
5221	121.848772	24.495697	海洋資源地區第 1 類之 1	宜蘭保護礁禁漁區
5222	121.848465	24.495829	海洋資源地區第 1 類之 1	宜蘭保護礁禁漁區
5223	121.848466	24.495830	海洋資源地區第 1 類之 1	宜蘭保護礁禁漁區
5224	121.848377	24.495845	海洋資源地區第 1 類之 1	宜蘭保護礁禁漁區
5225	121.848031	24.495831	海洋資源地區第 1 類之 1	宜蘭保護礁禁漁區
5226	121.848033	24.495822	海洋資源地區第 1 類之 1	宜蘭保護礁禁漁區
5227	121.847863	24.496374	海洋資源地區第 1 類之 1	宜蘭保護礁禁漁區
5228	121.847884	24.496307	海洋資源地區第 1 類之 1	宜蘭保護礁禁漁區
5229	121.847760	24.496625	海洋資源地區第 1 類之 1	宜蘭保護礁禁漁區
5230	121.847875	24.496799	海洋資源地區第 1 類之 1	宜蘭保護礁禁漁區
5231	121.847957	24.496940	海洋資源地區第 1 類之 1	宜蘭保護礁禁漁區
5232	121.847936	24.497254	海洋資源地區第 1 類之 1	宜蘭保護礁禁漁區
5233	121.847980	24.497101	海洋資源地區第 1 類之 1	宜蘭保護礁禁漁區
5234	121.847211	24.497270	海洋資源地區第 1 類之 1	宜蘭保護礁禁漁區
5235	121.847240	24.497286	海洋資源地區第 1 類之 1	宜蘭保護礁禁漁區
5236	121.847386	24.497367	海洋資源地區第 1 類之 1	宜蘭保護礁禁漁區
5237	121.847030	24.497085	海洋資源地區第 1 類之 1	宜蘭保護礁禁漁區
5238	121.846575	24.496634	海洋資源地區第 1 類之 1	宜蘭保護礁禁漁區
5239	121.846620	24.496672	海洋資源地區第 1 類之 1	宜蘭保護礁禁漁區
5240	121.846627	24.496677	海洋資源地區第 1 類之 1	宜蘭保護礁禁漁區
5241	121.846426	24.496588	海洋資源地區第 1 類之 1	宜蘭保護礁禁漁區
5242	121.846530	24.496620	海洋資源地區第 1 類之 1	宜蘭保護礁禁漁區
5243	121.846088	24.496816	海洋資源地區第 1 類之 1	宜蘭保護礁禁漁區
5244	121.846128	24.496789	海洋資源地區第 1 類之 1	宜蘭保護礁禁漁區
5245	121.845840	24.496921	海洋資源地區第 1 類之 1	宜蘭保護礁禁漁區
5246	121.845527	24.497054	海洋資源地區第 1 類之 1	宜蘭保護礁禁漁區
5247	121.845675	24.496991	海洋資源地區第 1 類之 1	宜蘭保護礁禁漁區
5248	121.845013	24.497272	海洋資源地區第 1 類之 1	宜蘭保護礁禁漁區
5249	121.843621	24.497461	海洋資源地區第 1 類之 1	宜蘭保護礁禁漁區
5250	121.841613	24.497525	海洋資源地區第 1 類之 1	宜蘭保護礁禁漁區
5251	121.841099	24.497700	海洋資源地區第 1 類之 1	宜蘭保護礁禁漁區
5252	121.840041	24.498246	海洋資源地區第 1 類之 1	宜蘭保護礁禁漁區
5253	121.839606	24.498794	海洋資源地區第 1 類之 1	宜蘭保護礁禁漁區
5254	121.839697	24.498647	海洋資源地區第 1 類之 1	宜蘭保護礁禁漁區
5255	121.839703	24.498639	海洋資源地區第 1 類之 1	宜蘭保護礁禁漁區
5256	121.839805	24.498530	海洋資源地區第 1 類之 1	宜蘭保護礁禁漁區
5257	121.839928	24.498384	海洋資源地區第 1 類之 1	宜蘭保護礁禁漁區
5258	121.839368	24.499108	海洋資源地區第 1 類之 1	宜蘭保護礁禁漁區
5259	121.839511	24.498927	海洋資源地區第 1 類之 1	宜蘭保護礁禁漁區
5260	121.839101	24.499504	海洋資源地區第 1 類之 1	宜蘭保護礁禁漁區

海洋資源地區-參考坐標 WGS84

編號	X 坐標	Y 坐標	國土功能分區	備註
5261	121.839202	24.499358	海洋資源地區第 1 類之 1	宜蘭保護礁禁漁區
5262	121.838932	24.499883	海洋資源地區第 1 類之 1	宜蘭保護礁禁漁區
5263	121.838978	24.499727	海洋資源地區第 1 類之 1	宜蘭保護礁禁漁區
5264	121.838990	24.499682	海洋資源地區第 1 類之 1	宜蘭保護礁禁漁區
5265	121.839029	24.499589	海洋資源地區第 1 類之 1	宜蘭保護礁禁漁區
5266	121.838791	24.500222	海洋資源地區第 1 類之 1	宜蘭保護礁禁漁區
5267	121.838870	24.500041	海洋資源地區第 1 類之 1	宜蘭保護礁禁漁區
5268	121.838543	24.500992	海洋資源地區第 1 類之 1	宜蘭保護礁禁漁區
5269	121.838550	24.500950	海洋資源地區第 1 類之 1	宜蘭保護礁禁漁區
5270	121.838570	24.500766	海洋資源地區第 1 類之 1	宜蘭保護礁禁漁區
5271	121.838701	24.500456	海洋資源地區第 1 類之 1	宜蘭保護礁禁漁區
5272	121.838526	24.501342	海洋資源地區第 1 類之 1	宜蘭保護礁禁漁區
5273	121.854775	24.523558	海洋資源地區第 1 類之 1	宜蘭保護礁禁漁區
5274	121.854612	24.523528	海洋資源地區第 1 類之 1	宜蘭保護礁禁漁區
5275	121.856253	24.523944	海洋資源地區第 1 類之 1	宜蘭保護礁禁漁區
5276	121.856905	24.524530	海洋資源地區第 1 類之 1	宜蘭保護礁禁漁區
5277	121.857256	24.524845	海洋資源地區第 1 類之 1	宜蘭保護礁禁漁區
5278	121.859123	24.525722	海洋資源地區第 1 類之 1	宜蘭保護礁禁漁區
5279	121.858207	24.525292	海洋資源地區第 1 類之 1	宜蘭保護礁禁漁區
5280	121.859895	24.526351	海洋資源地區第 1 類之 1	宜蘭保護礁禁漁區
5281	121.861183	24.527159	海洋資源地區第 1 類之 1	宜蘭保護礁禁漁區
5282	121.861262	24.527032	海洋資源地區第 1 類之 1	宜蘭保護礁禁漁區
5283	121.861295	24.527006	海洋資源地區第 1 類之 1	宜蘭保護礁禁漁區
5284	121.861338	24.526983	海洋資源地區第 1 類之 1	宜蘭保護礁禁漁區
5285	121.861453	24.526939	海洋資源地區第 1 類之 1	宜蘭保護礁禁漁區
5286	121.861460	24.527203	海洋資源地區第 1 類之 1	宜蘭保護礁禁漁區
5287	121.861494	24.526937	海洋資源地區第 1 類之 1	宜蘭保護礁禁漁區
5288	121.861535	24.526944	海洋資源地區第 1 類之 1	宜蘭保護礁禁漁區
5289	121.861558	24.526961	海洋資源地區第 1 類之 1	宜蘭保護礁禁漁區
5290	121.861563	24.527061	海洋資源地區第 1 類之 1	宜蘭保護礁禁漁區
5291	121.861577	24.527023	海洋資源地區第 1 類之 1	宜蘭保護礁禁漁區
5292	121.861577	24.526986	海洋資源地區第 1 類之 1	宜蘭保護礁禁漁區
5293	121.860915	24.527181	海洋資源地區第 1 類之 1	宜蘭保護礁禁漁區
5294	121.861132	24.527190	海洋資源地區第 1 類之 1	宜蘭保護礁禁漁區
5295	121.861164	24.527191	海洋資源地區第 1 類之 1	宜蘭保護礁禁漁區
5296	121.861164	24.527190	海洋資源地區第 1 類之 1	宜蘭保護礁禁漁區
5297	121.869459	24.572979	海洋資源地區第 1 類之 1	宜蘭保護礁禁漁區
5298	121.869510	24.573194	海洋資源地區第 1 類之 1	宜蘭保護礁禁漁區
5299	121.869526	24.574177	海洋資源地區第 1 類之 1	宜蘭保護礁禁漁區
5300	121.869530	24.573978	海洋資源地區第 1 類之 1	宜蘭保護礁禁漁區
5301	121.869723	24.575369	海洋資源地區第 1 類之 1	宜蘭保護礁禁漁區
5302	121.869952	24.575901	海洋資源地區第 1 類之 1	宜蘭保護礁禁漁區
5303	121.869983	24.575960	海洋資源地區第 1 類之 1	宜蘭保護礁禁漁區
5304	121.870115	24.576212	海洋資源地區第 1 類之 1	宜蘭保護礁禁漁區
5305	121.870147	24.576226	海洋資源地區第 1 類之 1	宜蘭保護礁禁漁區
5306	121.871038	24.577446	海洋資源地區第 1 類之 1	宜蘭保護礁禁漁區
5307	121.872065	24.578187	海洋資源地區第 1 類之 1	宜蘭保護礁禁漁區

海洋資源地區-參考坐標 WGS84

編號	X 坐標	Y 坐標	國土功能分區	備註
5308	121.872416	24.578069	海洋資源地區第 1 類之 1	宜蘭保護礁禁漁區
5309	121.872395	24.578199	海洋資源地區第 1 類之 1	宜蘭保護礁禁漁區
5310	121.872526	24.578018	海洋資源地區第 1 類之 1	宜蘭保護礁禁漁區
5311	121.872596	24.578033	海洋資源地區第 1 類之 1	宜蘭保護礁禁漁區
5312	121.872649	24.578044	海洋資源地區第 1 類之 1	宜蘭保護礁禁漁區
5313	121.872786	24.578045	海洋資源地區第 1 類之 1	宜蘭保護礁禁漁區
5314	121.872852	24.577964	海洋資源地區第 1 類之 1	宜蘭保護礁禁漁區
5315	121.872919	24.577943	海洋資源地區第 1 類之 1	宜蘭保護礁禁漁區
5316	121.872963	24.577929	海洋資源地區第 1 類之 1	宜蘭保護礁禁漁區
5317	121.872997	24.577893	海洋資源地區第 1 類之 1	宜蘭保護礁禁漁區
5318	121.873037	24.577801	海洋資源地區第 1 類之 1	宜蘭保護礁禁漁區
5319	121.873053	24.577764	海洋資源地區第 1 類之 1	宜蘭保護礁禁漁區
5320	121.873080	24.577738	海洋資源地區第 1 類之 1	宜蘭保護礁禁漁區
5321	121.873147	24.577674	海洋資源地區第 1 類之 1	宜蘭保護礁禁漁區
5322	121.873157	24.577562	海洋資源地區第 1 類之 1	宜蘭保護礁禁漁區
5323	121.873170	24.577524	海洋資源地區第 1 類之 1	宜蘭保護礁禁漁區
5324	121.873170	24.577521	海洋資源地區第 1 類之 1	宜蘭保護礁禁漁區
5325	121.873172	24.577520	海洋資源地區第 1 類之 1	宜蘭保護礁禁漁區
5326	121.873184	24.577484	海洋資源地區第 1 類之 1	宜蘭保護礁禁漁區
5327	121.873242	24.577426	海洋資源地區第 1 類之 1	宜蘭保護礁禁漁區
5328	121.873493	24.577208	海洋資源地區第 1 類之 1	宜蘭保護礁禁漁區
5329	121.873567	24.577273	海洋資源地區第 1 類之 1	宜蘭保護礁禁漁區
5330	121.873659	24.577335	海洋資源地區第 1 類之 1	宜蘭保護礁禁漁區
5331	121.873707	24.577358	海洋資源地區第 1 類之 1	宜蘭保護礁禁漁區
5332	121.873272	24.577411	海洋資源地區第 1 類之 1	宜蘭保護礁禁漁區
5333	121.873293	24.577387	海洋資源地區第 1 類之 1	宜蘭保護礁禁漁區
5334	121.873330	24.577346	海洋資源地區第 1 類之 1	宜蘭保護礁禁漁區
5335	121.873369	24.577239	海洋資源地區第 1 類之 1	宜蘭保護礁禁漁區
5336	121.873819	24.577365	海洋資源地區第 1 類之 1	宜蘭保護礁禁漁區
5337	121.874928	24.577475	海洋資源地區第 1 類之 1	宜蘭保護礁禁漁區
5338	121.875206	24.577551	海洋資源地區第 1 類之 1	宜蘭保護礁禁漁區
5339	121.875224	24.577394	海洋資源地區第 1 類之 1	宜蘭保護礁禁漁區
5340	121.875300	24.577332	海洋資源地區第 1 類之 1	宜蘭保護礁禁漁區
5341	121.875406	24.577278	海洋資源地區第 1 類之 1	宜蘭保護礁禁漁區
5342	121.875093	24.577584	海洋資源地區第 1 類之 1	宜蘭保護礁禁漁區
5343	121.875187	24.577582	海洋資源地區第 1 類之 1	宜蘭保護礁禁漁區
5344	121.875203	24.577581	海洋資源地區第 1 類之 1	宜蘭保護礁禁漁區
5345	121.875680	24.577581	海洋資源地區第 1 類之 1	宜蘭保護礁禁漁區
5346	121.875693	24.577577	海洋資源地區第 1 類之 1	宜蘭保護礁禁漁區
5347	121.875494	24.577616	海洋資源地區第 1 類之 1	宜蘭保護礁禁漁區
5348	121.875522	24.577574	海洋資源地區第 1 類之 1	宜蘭保護礁禁漁區
5349	121.875519	24.577167	海洋資源地區第 1 類之 1	宜蘭保護礁禁漁區
5350	121.875567	24.577565	海洋資源地區第 1 類之 1	宜蘭保護礁禁漁區
5351	121.875646	24.577210	海洋資源地區第 1 類之 1	宜蘭保護礁禁漁區
5352	121.875277	24.578321	海洋資源地區第 1 類之 1	宜蘭保護礁禁漁區
5353	121.875284	24.578247	海洋資源地區第 1 類之 1	宜蘭保護礁禁漁區
5354	121.875343	24.578133	海洋資源地區第 1 類之 1	宜蘭保護礁禁漁區

海洋資源地區-參考坐標 WGS84

編號	X 坐標	Y 坐標	國土功能分區	備註
5355	121.875362	24.578005	海洋資源地區第 1 類之 1	宜蘭保護礁禁漁區
5356	121.875406	24.577854	海洋資源地區第 1 類之 1	宜蘭保護礁禁漁區
5357	121.875460	24.577773	海洋資源地區第 1 類之 1	宜蘭保護礁禁漁區
5358	121.875265	24.578490	海洋資源地區第 1 類之 1	宜蘭保護礁禁漁區
5359	121.875285	24.578472	海洋資源地區第 1 類之 1	宜蘭保護礁禁漁區
5360	121.875758	24.577241	海洋資源地區第 1 類之 1	宜蘭保護礁禁漁區
5361	121.875763	24.577601	海洋資源地區第 1 類之 1	宜蘭保護礁禁漁區
5362	121.875902	24.577319	海洋資源地區第 1 類之 1	宜蘭保護礁禁漁區
5363	121.875693	24.579015	海洋資源地區第 1 類之 1	宜蘭保護礁禁漁區
5364	121.875736	24.579016	海洋資源地區第 1 類之 1	宜蘭保護礁禁漁區
5365	121.875758	24.579016	海洋資源地區第 1 類之 1	宜蘭保護礁禁漁區
5366	121.875790	24.579002	海洋資源地區第 1 類之 1	宜蘭保護礁禁漁區
5367	121.875889	24.577567	海洋資源地區第 1 類之 1	宜蘭保護礁禁漁區
5368	121.875959	24.577466	海洋資源地區第 1 類之 1	宜蘭保護礁禁漁區
5369	121.875346	24.578764	海洋資源地區第 1 類之 1	宜蘭保護礁禁漁區
5370	121.875809	24.579016	海洋資源地區第 1 類之 1	宜蘭保護礁禁漁區
5371	121.876473	24.579025	海洋資源地區第 1 類之 1	宜蘭保護礁禁漁區
5372	121.876735	24.578874	海洋資源地區第 1 類之 1	宜蘭保護礁禁漁區
5373	121.876659	24.578683	海洋資源地區第 1 類之 1	宜蘭保護礁禁漁區
5374	121.876674	24.578724	海洋資源地區第 1 類之 1	宜蘭保護礁禁漁區
5375	121.876676	24.578731	海洋資源地區第 1 類之 1	宜蘭保護礁禁漁區
5376	121.876678	24.578734	海洋資源地區第 1 類之 1	宜蘭保護礁禁漁區
5377	121.876697	24.578785	海洋資源地區第 1 類之 1	宜蘭保護礁禁漁區
5378	121.876762	24.578858	海洋資源地區第 1 類之 1	宜蘭保護礁禁漁區
5379	121.876611	24.578405	海洋資源地區第 1 類之 1	宜蘭保護礁禁漁區
5380	121.876616	24.578512	海洋資源地區第 1 類之 1	宜蘭保護礁禁漁區
5381	121.876629	24.578339	海洋資源地區第 1 類之 1	宜蘭保護礁禁漁區
5382	121.876664	24.578306	海洋資源地區第 1 類之 1	宜蘭保護礁禁漁區
5383	121.876781	24.578197	海洋資源地區第 1 類之 1	宜蘭保護礁禁漁區
5384	121.878419	24.578492	海洋資源地區第 1 類之 1	宜蘭保護礁禁漁區
5385	121.878361	24.578507	海洋資源地區第 1 類之 1	宜蘭保護礁禁漁區
5386	121.878515	24.578616	海洋資源地區第 1 類之 1	宜蘭保護礁禁漁區
5387	121.878752	24.578658	海洋資源地區第 1 類之 1	宜蘭保護礁禁漁區
5388	121.879063	24.578733	海洋資源地區第 1 類之 1	宜蘭保護礁禁漁區
5389	121.878950	24.578624	海洋資源地區第 1 類之 1	宜蘭保護礁禁漁區
5390	121.879044	24.578861	海洋資源地區第 1 類之 1	宜蘭保護礁禁漁區
5391	121.880884	24.573941	海洋資源地區第 1 類之 1	宜蘭保護礁禁漁區
5392	121.880986	24.574007	海洋資源地區第 1 類之 1	宜蘭保護礁禁漁區
5393	121.881086	24.574076	海洋資源地區第 1 類之 1	宜蘭保護礁禁漁區
5394	121.881185	24.574146	海洋資源地區第 1 類之 1	宜蘭保護礁禁漁區
5395	121.880780	24.573877	海洋資源地區第 1 類之 1	宜蘭保護礁禁漁區
5396	121.881714	24.574517	海洋資源地區第 1 類之 1	宜蘭保護礁禁漁區
5397	121.881824	24.574579	海洋資源地區第 1 類之 1	宜蘭保護礁禁漁區
5398	121.881932	24.574644	海洋資源地區第 1 類之 1	宜蘭保護礁禁漁區
5399	121.882038	24.574711	海洋資源地區第 1 類之 1	宜蘭保護礁禁漁區
5400	121.882144	24.574780	海洋資源地區第 1 類之 1	宜蘭保護礁禁漁區
5401	121.882247	24.574851	海洋資源地區第 1 類之 1	宜蘭保護礁禁漁區

海洋資源地區-參考坐標 WGS84

編號	X 坐標	Y 坐標	國土功能分區	備註
5402	121.882349	24.574923	海洋資源地區第 1 類之 1	宜蘭保護礁禁漁區
5403	121.881282	24.574218	海洋資源地區第 1 類之 1	宜蘭保護礁禁漁區
5404	121.881427	24.574328	海洋資源地區第 1 類之 1	宜蘭保護礁禁漁區
5405	121.881452	24.574347	海洋資源地區第 1 類之 1	宜蘭保護礁禁漁區
5406	121.881550	24.574424	海洋資源地區第 1 類之 1	宜蘭保護礁禁漁區
5407	121.881568	24.574439	海洋資源地區第 1 類之 1	宜蘭保護礁禁漁區
5408	121.881603	24.574457	海洋資源地區第 1 類之 1	宜蘭保護礁禁漁區
5409	121.882565	24.575091	海洋資源地區第 1 類之 1	宜蘭保護礁禁漁區
5410	121.882680	24.575186	海洋資源地區第 1 類之 1	宜蘭保護礁禁漁區
5411	121.882798	24.575287	海洋資源地區第 1 類之 1	宜蘭保護礁禁漁區
5412	121.882448	24.574998	海洋資源地區第 1 類之 1	宜蘭保護礁禁漁區
5413	121.851017	24.516867	海洋資源地區第 1 類之 1	宜蘭保護礁禁漁區
5414	121.851140	24.516901	海洋資源地區第 1 類之 1	宜蘭保護礁禁漁區
5415	121.851263	24.516938	海洋資源地區第 1 類之 1	宜蘭保護礁禁漁區
5416	121.851385	24.516977	海洋資源地區第 1 類之 1	宜蘭保護礁禁漁區
5417	121.851496	24.517015	海洋資源地區第 1 類之 1	宜蘭保護礁禁漁區
5418	121.851605	24.517055	海洋資源地區第 1 類之 1	宜蘭保護礁禁漁區
5419	121.851949	24.517184	海洋資源地區第 1 類之 1	宜蘭保護礁禁漁區
5420	121.852133	24.517256	海洋資源地區第 1 類之 1	宜蘭保護礁禁漁區
5421	121.852313	24.517333	海洋資源地區第 1 類之 1	宜蘭保護礁禁漁區
5422	121.852490	24.517416	海洋資源地區第 1 類之 1	宜蘭保護礁禁漁區
5423	121.852664	24.517505	海洋資源地區第 1 類之 1	宜蘭保護礁禁漁區
5424	121.852775	24.517565	海洋資源地區第 1 類之 1	宜蘭保護礁禁漁區
5425	121.852885	24.517627	海洋資源地區第 1 類之 1	宜蘭保護礁禁漁區
5426	121.852993	24.517692	海洋資源地區第 1 類之 1	宜蘭保護礁禁漁區
5427	121.852999	24.517696	海洋資源地區第 1 類之 1	宜蘭保護礁禁漁區
5428	121.853110	24.517712	海洋資源地區第 1 類之 1	宜蘭保護礁禁漁區
5429	121.853237	24.517734	海洋資源地區第 1 類之 1	宜蘭保護礁禁漁區
5430	121.853363	24.517759	海洋資源地區第 1 類之 1	宜蘭保護礁禁漁區
5431	121.855773	24.518502	海洋資源地區第 1 類之 1	宜蘭保護礁禁漁區
5432	121.855890	24.518551	海洋資源地區第 1 類之 1	宜蘭保護礁禁漁區
5433	121.856007	24.518602	海洋資源地區第 1 類之 1	宜蘭保護礁禁漁區
5434	121.856122	24.518655	海洋資源地區第 1 類之 1	宜蘭保護礁禁漁區
5435	121.856236	24.518711	海洋資源地區第 1 類之 1	宜蘭保護礁禁漁區
5436	121.856348	24.518769	海洋資源地區第 1 類之 1	宜蘭保護礁禁漁區
5437	121.856495	24.518849	海洋資源地區第 1 類之 1	宜蘭保護礁禁漁區
5438	121.856560	24.518887	海洋資源地區第 1 類之 1	宜蘭保護礁禁漁區
5439	121.856668	24.518919	海洋資源地區第 1 類之 1	宜蘭保護礁禁漁區
5440	121.856788	24.518958	海洋資源地區第 1 類之 1	宜蘭保護礁禁漁區
5441	121.856909	24.518999	海洋資源地區第 1 類之 1	宜蘭保護礁禁漁區
5442	121.857029	24.519043	海洋資源地區第 1 類之 1	宜蘭保護礁禁漁區
5443	121.857148	24.519090	海洋資源地區第 1 類之 1	宜蘭保護礁禁漁區
5444	121.857265	24.519139	海洋資源地區第 1 類之 1	宜蘭保護礁禁漁區
5445	121.857382	24.519190	海洋資源地區第 1 類之 1	宜蘭保護礁禁漁區
5446	121.857497	24.519243	海洋資源地區第 1 類之 1	宜蘭保護礁禁漁區
5447	121.857611	24.519299	海洋資源地區第 1 類之 1	宜蘭保護礁禁漁區
5448	121.857723	24.519357	海洋資源地區第 1 類之 1	宜蘭保護礁禁漁區

海洋資源地區-參考坐標 WGS84

編號	X 坐標	Y 坐標	國土功能分區	備註
5449	121.857770	24.519382	海洋資源地區第 1 類之 1	宜蘭保護礁禁漁區
5450	121.857801	24.519392	海洋資源地區第 1 類之 1	宜蘭保護礁禁漁區
5451	121.857891	24.519423	海洋資源地區第 1 類之 1	宜蘭保護礁禁漁區
5452	121.857962	24.519437	海洋資源地區第 1 類之 1	宜蘭保護礁禁漁區
5453	121.858088	24.519463	海洋資源地區第 1 類之 1	宜蘭保護礁禁漁區
5454	121.858213	24.519493	海洋資源地區第 1 類之 1	宜蘭保護礁禁漁區
5455	121.853489	24.517785	海洋資源地區第 1 類之 1	宜蘭保護礁禁漁區
5456	121.853614	24.517815	海洋資源地區第 1 類之 1	宜蘭保護礁禁漁區
5457	121.853739	24.517847	海洋資源地區第 1 類之 1	宜蘭保護礁禁漁區
5458	121.853862	24.517881	海洋資源地區第 1 類之 1	宜蘭保護礁禁漁區
5459	121.853985	24.517918	海洋資源地區第 1 類之 1	宜蘭保護礁禁漁區
5460	121.854107	24.517957	海洋資源地區第 1 類之 1	宜蘭保護礁禁漁區
5461	121.854228	24.517998	海洋資源地區第 1 類之 1	宜蘭保護礁禁漁區
5462	121.854348	24.518042	海洋資源地區第 1 類之 1	宜蘭保護礁禁漁區
5463	121.854467	24.518089	海洋資源地區第 1 類之 1	宜蘭保護礁禁漁區
5464	121.854584	24.518138	海洋資源地區第 1 類之 1	宜蘭保護礁禁漁區
5465	121.854655	24.518169	海洋資源地區第 1 類之 1	宜蘭保護礁禁漁區
5466	121.854669	24.518172	海洋資源地區第 1 類之 1	宜蘭保護礁禁漁區
5467	121.854795	24.518198	海洋資源地區第 1 類之 1	宜蘭保護礁禁漁區
5468	121.854920	24.518228	海洋資源地區第 1 類之 1	宜蘭保護礁禁漁區
5469	121.855045	24.518260	海洋資源地區第 1 類之 1	宜蘭保護礁禁漁區
5470	121.855168	24.518294	海洋資源地區第 1 類之 1	宜蘭保護礁禁漁區
5471	121.855654	24.518455	海洋資源地區第 1 類之 1	宜蘭保護礁禁漁區
5472	121.855216	24.518308	海洋資源地區第 1 類之 1	宜蘭保護礁禁漁區
5473	121.855291	24.518331	海洋資源地區第 1 類之 1	宜蘭保護礁禁漁區
5474	121.855413	24.518370	海洋資源地區第 1 類之 1	宜蘭保護礁禁漁區
5475	121.855534	24.518411	海洋資源地區第 1 類之 1	宜蘭保護礁禁漁區
5476	121.855622	24.518444	海洋資源地區第 1 類之 1	宜蘭保護礁禁漁區
5477	121.858338	24.519525	海洋資源地區第 1 類之 1	宜蘭保護礁禁漁區
5478	121.858461	24.519559	海洋資源地區第 1 類之 1	宜蘭保護礁禁漁區
5479	121.858584	24.519596	海洋資源地區第 1 類之 1	宜蘭保護礁禁漁區
5480	121.858706	24.519635	海洋資源地區第 1 類之 1	宜蘭保護礁禁漁區
5481	121.858827	24.519676	海洋資源地區第 1 類之 1	宜蘭保護礁禁漁區
5482	121.858947	24.519720	海洋資源地區第 1 類之 1	宜蘭保護礁禁漁區
5483	121.859066	24.519767	海洋資源地區第 1 類之 1	宜蘭保護礁禁漁區
5484	121.859183	24.519816	海洋資源地區第 1 類之 1	宜蘭保護礁禁漁區
5485	121.859300	24.519867	海洋資源地區第 1 類之 1	宜蘭保護礁禁漁區
5486	121.859415	24.519920	海洋資源地區第 1 類之 1	宜蘭保護礁禁漁區
5487	121.859529	24.519976	海洋資源地區第 1 類之 1	宜蘭保護礁禁漁區
5488	121.859641	24.520034	海洋資源地區第 1 類之 1	宜蘭保護礁禁漁區
5489	121.859818	24.520131	海洋資源地區第 1 類之 1	宜蘭保護礁禁漁區
5490	121.859992	24.520234	海洋資源地區第 1 類之 1	宜蘭保護礁禁漁區
5491	121.860024	24.520255	海洋資源地區第 1 類之 1	宜蘭保護礁禁漁區
5492	121.860057	24.520271	海洋資源地區第 1 類之 1	宜蘭保護礁禁漁區
5493	121.860169	24.520329	海洋資源地區第 1 類之 1	宜蘭保護礁禁漁區
5494	121.860330	24.520417	海洋資源地區第 1 類之 1	宜蘭保護礁禁漁區
5495	121.860515	24.520522	海洋資源地區第 1 類之 1	宜蘭保護礁禁漁區

海洋資源地區-參考坐標 WGS84

編號	X 坐標	Y 坐標	國土功能分區	備註
5496	121.860693	24.520627	海洋資源地區第 1 類之 1	宜蘭保護礁禁漁區
5497	121.860866	24.520738	海洋資源地區第 1 類之 1	宜蘭保護礁禁漁區
5498	121.846732	24.496766	海洋資源地區第 1 類之 1	宜蘭保護礁禁漁區
5499	121.846790	24.496816	海洋資源地區第 1 類之 1	宜蘭保護礁禁漁區
5500	121.846833	24.496864	海洋資源地區第 1 類之 1	宜蘭保護礁禁漁區
5501	121.846938	24.496982	海洋資源地區第 1 類之 1	宜蘭保護礁禁漁區
5502	121.846978	24.497019	海洋資源地區第 1 類之 1	宜蘭保護礁禁漁區
5503	121.850625	24.495363	海洋資源地區第 1 類之 1	宜蘭保護礁禁漁區
5504	121.850644	24.495341	海洋資源地區第 1 類之 1	宜蘭保護礁禁漁區
5505	121.850725	24.495351	海洋資源地區第 1 類之 1	宜蘭保護礁禁漁區
5506	121.850752	24.495264	海洋資源地區第 1 類之 1	宜蘭保護礁禁漁區
5507	121.850784	24.495162	海洋資源地區第 1 類之 1	宜蘭保護礁禁漁區
5508	121.850344	24.495247	海洋資源地區第 1 類之 1	宜蘭保護礁禁漁區
5509	121.850503	24.495362	海洋資源地區第 1 類之 1	宜蘭保護礁禁漁區
5510	121.850527	24.494788	海洋資源地區第 1 類之 1	宜蘭保護礁禁漁區
5511	121.850605	24.494895	海洋資源地區第 1 類之 1	宜蘭保護礁禁漁區
5512	121.862407	24.481204	海洋資源地區第 1 類之 1	宜蘭保護礁禁漁區
5513	121.864922	24.475728	海洋資源地區第 1 類之 1	宜蘭保護礁禁漁區
5514	121.865024	24.475801	海洋資源地區第 1 類之 1	宜蘭保護礁禁漁區
5515	121.865123	24.475876	海洋資源地區第 1 類之 1	宜蘭保護礁禁漁區
5516	121.865277	24.475998	海洋資源地區第 1 類之 1	宜蘭保護礁禁漁區
5517	121.865425	24.476125	海洋資源地區第 1 類之 1	宜蘭保護礁禁漁區
5518	121.865569	24.476256	海洋資源地區第 1 類之 1	宜蘭保護礁禁漁區
5519	121.865708	24.476392	海洋資源地區第 1 類之 1	宜蘭保護礁禁漁區
5520	121.866143	24.476832	海洋資源地區第 1 類之 1	宜蘭保護礁禁漁區
5521	121.866216	24.476907	海洋資源地區第 1 類之 1	宜蘭保護礁禁漁區
5522	121.866288	24.476984	海洋資源地區第 1 類之 1	宜蘭保護礁禁漁區
5523	121.866370	24.477075	海洋資源地區第 1 類之 1	宜蘭保護礁禁漁區
5524	121.866450	24.477168	海洋資源地區第 1 類之 1	宜蘭保護礁禁漁區
5525	121.866527	24.477263	海洋資源地區第 1 類之 1	宜蘭保護礁禁漁區
5526	121.866602	24.477359	海洋資源地區第 1 類之 1	宜蘭保護礁禁漁區
5527	121.866675	24.477456	海洋資源地區第 1 類之 1	宜蘭保護礁禁漁區
5528	121.866746	24.477555	海洋資源地區第 1 類之 1	宜蘭保護礁禁漁區
5529	121.866814	24.477656	海洋資源地區第 1 類之 1	宜蘭保護礁禁漁區
5530	121.866828	24.477677	海洋資源地區第 1 類之 1	宜蘭保護礁禁漁區
5531	121.855979	24.474103	海洋資源地區第 1 類之 1	宜蘭保護礁禁漁區
5532	121.856104	24.474079	海洋資源地區第 1 類之 1	宜蘭保護礁禁漁區
5533	121.856230	24.474057	海洋資源地區第 1 類之 1	宜蘭保護礁禁漁區
5534	121.856573	24.474001	海洋資源地區第 1 類之 1	宜蘭保護礁禁漁區
5535	121.856584	24.473999	海洋資源地區第 1 類之 1	宜蘭保護礁禁漁區
5536	121.856707	24.473981	海洋資源地區第 1 類之 1	宜蘭保護礁禁漁區
5537	121.856830	24.473965	海洋資源地區第 1 類之 1	宜蘭保護礁禁漁區
5538	121.856954	24.473951	海洋資源地區第 1 類之 1	宜蘭保護礁禁漁區
5539	121.857077	24.473939	海洋資源地區第 1 類之 1	宜蘭保護礁禁漁區
5540	121.857201	24.473930	海洋資源地區第 1 類之 1	宜蘭保護礁禁漁區
5541	121.857326	24.473923	海洋資源地區第 1 類之 1	宜蘭保護礁禁漁區
5542	121.857450	24.473919	海洋資源地區第 1 類之 1	宜蘭保護礁禁漁區

海洋資源地區-參考坐標 WGS84

編號	X 坐標	Y 坐標	國土功能分區	備註
5543	121.857574	24.473917	海洋資源地區第 1 類之 1	宜蘭保護礁禁漁區
5544	121.858260	24.473913	海洋資源地區第 1 類之 1	宜蘭保護礁禁漁區
5545	121.858298	24.473913	海洋資源地區第 1 類之 1	宜蘭保護礁禁漁區
5546	121.858427	24.473914	海洋資源地區第 1 類之 1	宜蘭保護礁禁漁區
5547	121.858544	24.473918	海洋資源地區第 1 類之 1	宜蘭保護礁禁漁區
5548	121.858604	24.473910	海洋資源地區第 1 類之 1	宜蘭保護礁禁漁區
5549	121.858725	24.473896	海洋資源地區第 1 類之 1	宜蘭保護礁禁漁區
5550	121.858847	24.473885	海洋資源地區第 1 類之 1	宜蘭保護礁禁漁區
5551	121.858970	24.473876	海洋資源地區第 1 類之 1	宜蘭保護礁禁漁區
5552	121.859092	24.473869	海洋資源地區第 1 類之 1	宜蘭保護礁禁漁區
5553	121.859214	24.473864	海洋資源地區第 1 類之 1	宜蘭保護礁禁漁區
5554	121.859337	24.473862	海洋資源地區第 1 類之 1	宜蘭保護礁禁漁區
5555	121.859586	24.473860	海洋資源地區第 1 類之 1	宜蘭保護礁禁漁區
5556	121.859638	24.473860	海洋資源地區第 1 類之 1	宜蘭保護礁禁漁區
5557	121.859767	24.473861	海洋資源地區第 1 類之 1	宜蘭保護礁禁漁區
5558	121.859896	24.473865	海洋資源地區第 1 類之 1	宜蘭保護礁禁漁區
5559	121.860025	24.473872	海洋資源地區第 1 類之 1	宜蘭保護礁禁漁區
5560	121.860154	24.473881	海洋資源地區第 1 類之 1	宜蘭保護礁禁漁區
5561	121.860282	24.473892	海洋資源地區第 1 類之 1	宜蘭保護礁禁漁區
5562	121.860411	24.473906	海洋資源地區第 1 類之 1	宜蘭保護礁禁漁區
5563	121.858054	24.479064	海洋資源地區第 1 類之 1	宜蘭保護礁禁漁區
5564	121.857678	24.479334	海洋資源地區第 1 類之 1	宜蘭保護礁禁漁區
5565	121.852527	24.474474	海洋資源地區第 1 類之 1	宜蘭保護礁禁漁區
5566	121.852632	24.474510	海洋資源地區第 1 類之 1	宜蘭保護礁禁漁區
5567	121.852737	24.474548	海洋資源地區第 1 類之 1	宜蘭保護礁禁漁區
5568	121.853048	24.474664	海洋資源地區第 1 類之 1	宜蘭保護礁禁漁區
5569	121.853234	24.474736	海洋資源地區第 1 類之 1	宜蘭保護礁禁漁區
5570	121.853417	24.474815	海洋資源地區第 1 類之 1	宜蘭保護礁禁漁區
5571	121.853597	24.474899	海洋資源地區第 1 類之 1	宜蘭保護礁禁漁區
5572	121.853773	24.474989	海洋資源地區第 1 類之 1	宜蘭保護礁禁漁區
5573	121.853782	24.474994	海洋資源地區第 1 類之 1	宜蘭保護礁禁漁區
5574	121.853824	24.474968	海洋資源地區第 1 類之 1	宜蘭保護礁禁漁區
5575	121.853932	24.474903	海洋資源地區第 1 類之 1	宜蘭保護礁禁漁區
5576	121.854042	24.474841	海洋資源地區第 1 類之 1	宜蘭保護礁禁漁區
5577	121.854153	24.474781	海洋資源地區第 1 類之 1	宜蘭保護礁禁漁區
5578	121.854178	24.474767	海洋資源地區第 1 類之 1	宜蘭保護礁禁漁區
5579	121.854335	24.474685	海洋資源地區第 1 類之 1	宜蘭保護礁禁漁區
5580	121.854445	24.474629	海洋資源地區第 1 類之 1	宜蘭保護礁禁漁區
5581	121.854556	24.474576	海洋資源地區第 1 類之 1	宜蘭保護礁禁漁區
5582	121.854668	24.474524	海洋資源地區第 1 類之 1	宜蘭保護礁禁漁區
5583	121.854781	24.474475	海洋資源地區第 1 類之 1	宜蘭保護礁禁漁區
5584	121.854895	24.474428	海洋資源地區第 1 類之 1	宜蘭保護礁禁漁區
5585	121.855011	24.474383	海洋資源地區第 1 類之 1	宜蘭保護礁禁漁區
5586	121.855127	24.474340	海洋資源地區第 1 類之 1	宜蘭保護礁禁漁區
5587	121.855245	24.474300	海洋資源地區第 1 類之 1	宜蘭保護礁禁漁區
5588	121.855365	24.474261	海洋資源地區第 1 類之 1	宜蘭保護礁禁漁區
5589	121.855486	24.474225	海洋資源地區第 1 類之 1	宜蘭保護礁禁漁區

海洋資源地區-參考坐標 WGS84

編號	X 坐標	Y 坐標	國土功能分區	備註
5590	121.855609	24.474191	海洋資源地區第 1 類之 1	宜蘭保護礁禁漁區
5591	121.855731	24.474159	海洋資源地區第 1 類之 1	宜蘭保護礁禁漁區
5592	121.855855	24.474130	海洋資源地區第 1 類之 1	宜蘭保護礁禁漁區
5593	121.847974	24.472238	海洋資源地區第 1 類之 1	宜蘭保護礁禁漁區
5594	121.848140	24.472299	海洋資源地區第 1 類之 1	宜蘭保護礁禁漁區
5595	121.848304	24.472365	海洋資源地區第 1 類之 1	宜蘭保護礁禁漁區
5596	121.848465	24.472436	海洋資源地區第 1 類之 1	宜蘭保護礁禁漁區
5597	121.848625	24.472511	海洋資源地區第 1 類之 1	宜蘭保護礁禁漁區
5598	121.849153	24.472769	海洋資源地區第 1 類之 1	宜蘭保護礁禁漁區
5599	121.849324	24.472856	海洋資源地區第 1 類之 1	宜蘭保護礁禁漁區
5600	121.849486	24.472944	海洋資源地區第 1 類之 1	宜蘭保護礁禁漁區
5601	121.849644	24.473038	海洋資源地區第 1 類之 1	宜蘭保護礁禁漁區
5602	121.849799	24.473135	海洋資源地區第 1 類之 1	宜蘭保護礁禁漁區
5603	121.849951	24.473238	海洋資源地區第 1 類之 1	宜蘭保護礁禁漁區
5604	121.850324	24.473498	海洋資源地區第 1 類之 1	宜蘭保護礁禁漁區
5605	121.850434	24.473576	海洋資源地區第 1 類之 1	宜蘭保護礁禁漁區
5606	121.850542	24.473657	海洋資源地區第 1 類之 1	宜蘭保護礁禁漁區
5607	121.850640	24.473734	海洋資源地區第 1 類之 1	宜蘭保護礁禁漁區
5608	121.851075	24.474083	海洋資源地區第 1 類之 1	宜蘭保護礁禁漁區
5609	121.851198	24.474185	海洋資源地區第 1 類之 1	宜蘭保護礁禁漁區
5610	121.851207	24.474186	海洋資源地區第 1 類之 1	宜蘭保護礁禁漁區
5611	121.851369	24.474205	海洋資源地區第 1 類之 1	宜蘭保護礁禁漁區
5612	121.851531	24.474229	海洋資源地區第 1 類之 1	宜蘭保護礁禁漁區
5613	121.851658	24.474251	海洋資源地區第 1 類之 1	宜蘭保護礁禁漁區
5614	121.851784	24.474276	海洋資源地區第 1 類之 1	宜蘭保護礁禁漁區
5615	121.851910	24.474302	海洋資源地區第 1 類之 1	宜蘭保護礁禁漁區
5616	121.852035	24.474332	海洋資源地區第 1 類之 1	宜蘭保護礁禁漁區
5617	121.852159	24.474364	海洋資源地區第 1 類之 1	宜蘭保護礁禁漁區
5618	121.852283	24.474398	海洋資源地區第 1 類之 1	宜蘭保護礁禁漁區
5619	121.852405	24.474435	海洋資源地區第 1 類之 1	宜蘭保護礁禁漁區
5620	121.891387	24.604031	海洋資源地區第 1 類之 1	宜蘭保護礁禁漁區
5621	121.891402	24.603914	海洋資源地區第 1 類之 1	宜蘭保護礁禁漁區
5622	121.891415	24.603796	海洋資源地區第 1 類之 1	宜蘭保護礁禁漁區
5623	121.890759	24.605860	海洋資源地區第 1 類之 1	宜蘭保護礁禁漁區
5624	121.890818	24.605755	海洋資源地區第 1 類之 1	宜蘭保護礁禁漁區
5625	121.890874	24.605648	海洋資源地區第 1 類之 1	宜蘭保護礁禁漁區
5626	121.890927	24.605540	海洋資源地區第 1 類之 1	宜蘭保護礁禁漁區
5627	121.890978	24.605432	海洋資源地區第 1 類之 1	宜蘭保護礁禁漁區
5628	121.891026	24.605322	海洋資源地區第 1 類之 1	宜蘭保護礁禁漁區
5629	121.891071	24.605212	海洋資源地區第 1 類之 1	宜蘭保護礁禁漁區
5630	121.891129	24.605060	海洋資源地區第 1 類之 1	宜蘭保護礁禁漁區
5631	121.891181	24.604908	海洋資源地區第 1 類之 1	宜蘭保護礁禁漁區
5632	121.891229	24.604754	海洋資源地區第 1 類之 1	宜蘭保護礁禁漁區
5633	121.891271	24.604598	海洋資源地區第 1 類之 1	宜蘭保護礁禁漁區
5634	121.891280	24.604563	海洋資源地區第 1 類之 1	宜蘭保護礁禁漁區
5635	121.891316	24.604414	海洋資源地區第 1 類之 1	宜蘭保護礁禁漁區
5636	121.891348	24.604265	海洋資源地區第 1 類之 1	宜蘭保護礁禁漁區

海洋資源地區-參考坐標 WGS84

編號	X 坐標	Y 坐標	國土功能分區	備註
5637	121.891369	24.604148	海洋資源地區第 1 類之 1	宜蘭保護礁禁漁區
5638	121.891425	24.603678	海洋資源地區第 1 類之 1	宜蘭保護礁禁漁區
5639	121.891432	24.603560	海洋資源地區第 1 類之 1	宜蘭保護礁禁漁區
5640	121.891436	24.603442	海洋資源地區第 1 類之 1	宜蘭保護礁禁漁區
5641	121.889296	24.605237	海洋資源地區第 1 類之 1	宜蘭保護礁禁漁區
5642	121.889408	24.604834	海洋資源地區第 1 類之 1	宜蘭保護礁禁漁區
5643	121.889430	24.604804	海洋資源地區第 1 類之 1	宜蘭保護礁禁漁區
5644	121.889761	24.604634	海洋資源地區第 1 類之 1	宜蘭保護礁禁漁區
5645	121.890070	24.604496	海洋資源地區第 1 類之 1	宜蘭保護礁禁漁區
5646	121.890084	24.605001	海洋資源地區第 1 類之 1	宜蘭保護礁禁漁區
5647	121.890124	24.604480	海洋資源地區第 1 類之 1	宜蘭保護礁禁漁區
5648	121.890131	24.604965	海洋資源地區第 1 類之 1	宜蘭保護礁禁漁區
5649	121.890163	24.604915	海洋資源地區第 1 類之 1	宜蘭保護礁禁漁區
5650	121.890185	24.604486	海洋資源地區第 1 類之 1	宜蘭保護礁禁漁區
5651	121.890218	24.604529	海洋資源地區第 1 類之 1	宜蘭保護礁禁漁區
5652	121.890237	24.604657	海洋資源地區第 1 類之 1	宜蘭保護礁禁漁區
5653	121.890240	24.604601	海洋資源地區第 1 類之 1	宜蘭保護礁禁漁區
5654	121.891436	24.603206	海洋資源地區第 1 類之 1	宜蘭保護礁禁漁區
5655	121.891438	24.603324	海洋資源地區第 1 類之 1	宜蘭保護礁禁漁區
5656	121.891387	24.602617	海洋資源地區第 1 類之 1	宜蘭保護礁禁漁區
5657	121.891402	24.602734	海洋資源地區第 1 類之 1	宜蘭保護礁禁漁區
5658	121.891415	24.602852	海洋資源地區第 1 類之 1	宜蘭保護礁禁漁區
5659	121.891425	24.602970	海洋資源地區第 1 類之 1	宜蘭保護礁禁漁區
5660	121.891432	24.603088	海洋資源地區第 1 類之 1	宜蘭保護礁禁漁區
5661	121.891347	24.602380	海洋資源地區第 1 類之 1	宜蘭保護礁禁漁區
5662	121.891348	24.602383	海洋資源地區第 1 類之 1	宜蘭保護礁禁漁區
5663	121.891369	24.602500	海洋資源地區第 1 類之 1	宜蘭保護礁禁漁區
5664	121.891368	24.602349	海洋資源地區第 1 類之 1	宜蘭保護礁禁漁區
5665	121.891434	24.602247	海洋資源地區第 1 類之 1	宜蘭保護礁禁漁區
5666	121.891497	24.602144	海洋資源地區第 1 類之 1	宜蘭保護礁禁漁區
5667	121.891558	24.602040	海洋資源地區第 1 類之 1	宜蘭保護礁禁漁區
5668	121.891617	24.601935	海洋資源地區第 1 類之 1	宜蘭保護礁禁漁區
5669	121.891672	24.601828	海洋資源地區第 1 類之 1	宜蘭保護礁禁漁區
5670	121.891726	24.601720	海洋資源地區第 1 類之 1	宜蘭保護礁禁漁區
5671	121.891777	24.601612	海洋資源地區第 1 類之 1	宜蘭保護礁禁漁區
5672	121.887324	24.608523	海洋資源地區第 1 類之 1	宜蘭保護礁禁漁區
5673	121.887503	24.608466	海洋資源地區第 1 類之 1	宜蘭保護礁禁漁區
5674	121.887624	24.608424	海洋資源地區第 1 類之 1	宜蘭保護礁禁漁區
5675	121.887744	24.608380	海洋資源地區第 1 類之 1	宜蘭保護礁禁漁區
5676	121.887863	24.608334	海洋資源地區第 1 類之 1	宜蘭保護礁禁漁區
5677	121.887981	24.608285	海洋資源地區第 1 類之 1	宜蘭保護礁禁漁區
5678	121.888098	24.608234	海洋資源地區第 1 類之 1	宜蘭保護礁禁漁區
5679	121.888213	24.608181	海洋資源地區第 1 類之 1	宜蘭保護礁禁漁區
5680	121.888327	24.608125	海洋資源地區第 1 類之 1	宜蘭保護礁禁漁區
5681	121.888439	24.608067	海洋資源地區第 1 類之 1	宜蘭保護礁禁漁區
5682	121.888541	24.608012	海洋資源地區第 1 類之 1	宜蘭保護礁禁漁區
5683	121.888641	24.607956	海洋資源地區第 1 類之 1	宜蘭保護礁禁漁區

海洋資源地區-參考坐標 WGS84

編號	X 坐標	Y 坐標	國土功能分區	備註
5684	121.888740	24.607897	海洋資源地區第 1 類之 1	宜蘭保護礁禁漁區
5685	121.888837	24.607837	海洋資源地區第 1 類之 1	宜蘭保護礁禁漁區
5686	121.888864	24.607820	海洋資源地區第 1 類之 1	宜蘭保護礁禁漁區
5687	121.888979	24.607746	海洋資源地區第 1 類之 1	宜蘭保護礁禁漁區
5688	121.889092	24.607669	海洋資源地區第 1 類之 1	宜蘭保護礁禁漁區
5689	121.889203	24.607590	海洋資源地區第 1 類之 1	宜蘭保護礁禁漁區
5690	121.889312	24.607508	海洋資源地區第 1 類之 1	宜蘭保護礁禁漁區
5691	121.889411	24.607431	海洋資源地區第 1 類之 1	宜蘭保護礁禁漁區
5692	121.889507	24.607353	海洋資源地區第 1 類之 1	宜蘭保護礁禁漁區
5693	121.889601	24.607272	海洋資源地區第 1 類之 1	宜蘭保護礁禁漁區
5694	121.889693	24.607189	海洋資源地區第 1 類之 1	宜蘭保護礁禁漁區
5695	121.889784	24.607105	海洋資源地區第 1 類之 1	宜蘭保護礁禁漁區
5696	121.889872	24.607018	海洋資源地區第 1 類之 1	宜蘭保護礁禁漁區
5697	121.889959	24.606930	海洋資源地區第 1 類之 1	宜蘭保護礁禁漁區
5698	121.890043	24.606841	海洋資源地區第 1 類之 1	宜蘭保護礁禁漁區
5699	121.890125	24.606749	海洋資源地區第 1 類之 1	宜蘭保護礁禁漁區
5700	121.890204	24.606656	海洋資源地區第 1 類之 1	宜蘭保護礁禁漁區
5701	121.890282	24.606562	海洋資源地區第 1 類之 1	宜蘭保護礁禁漁區
5702	121.890357	24.606466	海洋資源地區第 1 類之 1	宜蘭保護礁禁漁區
5703	121.890430	24.606368	海洋資源地區第 1 類之 1	宜蘭保護礁禁漁區
5704	121.890501	24.606269	海洋資源地區第 1 類之 1	宜蘭保護礁禁漁區
5705	121.890569	24.606169	海洋資源地區第 1 類之 1	宜蘭保護礁禁漁區
5706	121.890635	24.606067	海洋資源地區第 1 類之 1	宜蘭保護礁禁漁區
5707	121.890698	24.605964	海洋資源地區第 1 類之 1	宜蘭保護礁禁漁區
5708	121.883430	24.609998	海洋資源地區第 1 類之 1	宜蘭保護礁禁漁區
5709	121.883545	24.609945	海洋資源地區第 1 類之 1	宜蘭保護礁禁漁區
5710	121.883659	24.609889	海洋資源地區第 1 類之 1	宜蘭保護礁禁漁區
5711	121.883771	24.609831	海洋資源地區第 1 類之 1	宜蘭保護礁禁漁區
5712	121.883883	24.609771	海洋資源地區第 1 類之 1	宜蘭保護礁禁漁區
5713	121.883992	24.609708	海洋資源地區第 1 類之 1	宜蘭保護礁禁漁區
5714	121.884101	24.609644	海洋資源地區第 1 類之 1	宜蘭保護礁禁漁區
5715	121.884207	24.609577	海洋資源地區第 1 類之 1	宜蘭保護礁禁漁區
5716	121.884312	24.609508	海洋資源地區第 1 類之 1	宜蘭保護礁禁漁區
5717	121.884416	24.609437	海洋資源地區第 1 類之 1	宜蘭保護礁禁漁區
5718	121.884518	24.609364	海洋資源地區第 1 類之 1	宜蘭保護礁禁漁區
5719	121.884617	24.609289	海洋資源地區第 1 類之 1	宜蘭保護礁禁漁區
5720	121.882217	24.610402	海洋資源地區第 1 類之 1	宜蘭保護礁禁漁區
5721	121.882342	24.610372	海洋資源地區第 1 類之 1	宜蘭保護礁禁漁區
5722	121.882467	24.610340	海洋資源地區第 1 類之 1	宜蘭保護礁禁漁區
5723	121.882591	24.610306	海洋資源地區第 1 類之 1	宜蘭保護礁禁漁區
5724	121.882714	24.610269	海洋資源地區第 1 類之 1	宜蘭保護礁禁漁區
5725	121.882835	24.610230	海洋資源地區第 1 類之 1	宜蘭保護礁禁漁區
5726	121.882956	24.610188	海洋資源地區第 1 類之 1	宜蘭保護礁禁漁區
5727	121.883076	24.610144	海洋資源地區第 1 類之 1	宜蘭保護礁禁漁區
5728	121.883195	24.610098	海洋資源地區第 1 類之 1	宜蘭保護礁禁漁區
5729	121.883313	24.610049	海洋資源地區第 1 類之 1	宜蘭保護礁禁漁區
5730	121.876687	24.613091	海洋資源地區第 1 類之 1	宜蘭保護礁禁漁區

海洋資源地區-參考坐標 WGS84

編號	X 坐標	Y 坐標	國土功能分區	備註
5731	121.876809	24.613021	海洋資源地區第 1 類之 1	宜蘭保護礁禁漁區
5732	121.876933	24.612948	海洋資源地區第 1 類之 1	宜蘭保護礁禁漁區
5733	121.877088	24.612854	海洋資源地區第 1 類之 1	宜蘭保護礁禁漁區
5734	121.877240	24.612754	海洋資源地區第 1 類之 1	宜蘭保護礁禁漁區
5735	121.877389	24.612651	海洋資源地區第 1 類之 1	宜蘭保護礁禁漁區
5736	121.877534	24.612543	海洋資源地區第 1 類之 1	宜蘭保護礁禁漁區
5737	121.877632	24.612466	海洋資源地區第 1 類之 1	宜蘭保護礁禁漁區
5738	121.877728	24.612388	海洋資源地區第 1 類之 1	宜蘭保護礁禁漁區
5739	121.877822	24.612307	海洋資源地區第 1 類之 1	宜蘭保護礁禁漁區
5740	121.877915	24.612224	海洋資源地區第 1 類之 1	宜蘭保護礁禁漁區
5741	121.878005	24.612140	海洋資源地區第 1 類之 1	宜蘭保護礁禁漁區
5742	121.878093	24.612053	海洋資源地區第 1 類之 1	宜蘭保護礁禁漁區
5743	121.878180	24.611965	海洋資源地區第 1 類之 1	宜蘭保護礁禁漁區
5744	121.878264	24.611876	海洋資源地區第 1 類之 1	宜蘭保護礁禁漁區
5745	121.878394	24.611729	海洋資源地區第 1 類之 1	宜蘭保護礁禁漁區
5746	121.874537	24.613854	海洋資源地區第 1 類之 1	宜蘭保護礁禁漁區
5747	121.874663	24.613829	海洋資源地區第 1 類之 1	宜蘭保護礁禁漁區
5748	121.874789	24.613803	海洋資源地區第 1 類之 1	宜蘭保護礁禁漁區
5749	121.874915	24.613773	海洋資源地區第 1 類之 1	宜蘭保護礁禁漁區
5750	121.875039	24.613741	海洋資源地區第 1 類之 1	宜蘭保護礁禁漁區
5751	121.875163	24.613707	海洋資源地區第 1 類之 1	宜蘭保護礁禁漁區
5752	121.875286	24.613670	海洋資源地區第 1 類之 1	宜蘭保護礁禁漁區
5753	121.875408	24.613631	海洋資源地區第 1 類之 1	宜蘭保護礁禁漁區
5754	121.875427	24.613625	海洋資源地區第 1 類之 1	宜蘭保護礁禁漁區
5755	121.875647	24.613551	海洋資源地區第 1 類之 1	宜蘭保護礁禁漁區
5756	121.876114	24.613372	海洋資源地區第 1 類之 1	宜蘭保護礁禁漁區
5757	121.876229	24.613322	海洋資源地區第 1 類之 1	宜蘭保護礁禁漁區
5758	121.876341	24.613270	海洋資源地區第 1 類之 1	宜蘭保護礁禁漁區
5759	121.876453	24.613215	海洋資源地區第 1 類之 1	宜蘭保護礁禁漁區
5760	121.876564	24.613158	海洋資源地區第 1 類之 1	宜蘭保護礁禁漁區
5761	121.875765	24.613509	海洋資源地區第 1 類之 1	宜蘭保護礁禁漁區
5762	121.875883	24.613466	海洋資源地區第 1 類之 1	宜蘭保護礁禁漁區
5763	121.875999	24.613420	海洋資源地區第 1 類之 1	宜蘭保護礁禁漁區
5764	121.878790	24.611244	海洋資源地區第 1 類之 1	宜蘭保護礁禁漁區
5765	121.878903	24.611085	海洋資源地區第 1 類之 1	宜蘭保護礁禁漁區
5766	121.879009	24.610923	海洋資源地區第 1 類之 1	宜蘭保護礁禁漁區
5767	121.879109	24.610758	海洋資源地區第 1 類之 1	宜蘭保護礁禁漁區
5768	121.879166	24.610656	海洋資源地區第 1 類之 1	宜蘭保護礁禁漁區
5769	121.879203	24.610658	海洋資源地區第 1 類之 1	宜蘭保護礁禁漁區
5770	121.878547	24.611550	海洋資源地區第 1 類之 1	宜蘭保護礁禁漁區
5771	121.878671	24.611399	海洋資源地區第 1 類之 1	宜蘭保護礁禁漁區
5772	121.879387	24.610667	海洋資源地區第 1 類之 1	宜蘭保護礁禁漁區
5773	121.879546	24.610673	海洋資源地區第 1 類之 1	宜蘭保護礁禁漁區
5774	121.879704	24.610675	海洋資源地區第 1 類之 1	宜蘭保護礁禁漁區
5775	121.879887	24.610672	海洋資源地區第 1 類之 1	宜蘭保護礁禁漁區
5776	121.880135	24.610665	海洋資源地區第 1 類之 1	宜蘭保護礁禁漁區
5777	121.880347	24.610656	海洋資源地區第 1 類之 1	宜蘭保護礁禁漁區

海洋資源地區-參考坐標 WGS84

編號	X 坐標	Y 坐標	國土功能分區	備註
5778	121.880559	24.610639	海洋資源地區第 1 類之 1	宜蘭保護礁禁漁區
5779	121.880771	24.610616	海洋資源地區第 1 類之 1	宜蘭保護礁禁漁區
5780	121.880981	24.610585	海洋資源地區第 1 類之 1	宜蘭保護礁禁漁區
5781	121.881108	24.610564	海洋資源地區第 1 類之 1	宜蘭保護礁禁漁區
5782	121.881148	24.610556	海洋資源地區第 1 類之 1	宜蘭保護礁禁漁區
5783	121.881325	24.610541	海洋資源地區第 1 類之 1	宜蘭保護礁禁漁區
5784	121.881536	24.610517	海洋資源地區第 1 類之 1	宜蘭保護礁禁漁區
5785	121.881657	24.610501	海洋資源地區第 1 類之 1	宜蘭保護礁禁漁區
5786	121.881838	24.610474	海洋資源地區第 1 類之 1	宜蘭保護礁禁漁區
5787	121.881965	24.610453	海洋資源地區第 1 類之 1	宜蘭保護礁禁漁區
5788	121.882091	24.610428	海洋資源地區第 1 類之 1	宜蘭保護礁禁漁區
5789	121.889567	24.594779	海洋資源地區第 1 類之 1	宜蘭保護礁禁漁區
5790	121.889670	24.594850	海洋資源地區第 1 類之 1	宜蘭保護礁禁漁區
5791	121.889772	24.594922	海洋資源地區第 1 類之 1	宜蘭保護礁禁漁區
5792	121.889872	24.594997	海洋資源地區第 1 類之 1	宜蘭保護礁禁漁區
5793	121.889967	24.595072	海洋資源地區第 1 類之 1	宜蘭保護礁禁漁區
5794	121.890060	24.595148	海洋資源地區第 1 類之 1	宜蘭保護礁禁漁區
5795	121.890151	24.595226	海洋資源地區第 1 類之 1	宜蘭保護礁禁漁區
5796	121.890241	24.595306	海洋資源地區第 1 類之 1	宜蘭保護礁禁漁區
5797	121.890329	24.595387	海洋資源地區第 1 類之 1	宜蘭保護礁禁漁區
5798	121.890414	24.595470	海洋資源地區第 1 類之 1	宜蘭保護礁禁漁區
5799	121.890498	24.595555	海洋資源地區第 1 類之 1	宜蘭保護礁禁漁區
5800	121.884588	24.595547	海洋資源地區第 1 類之 1	宜蘭保護礁禁漁區
5801	121.884588	24.595548	海洋資源地區第 1 類之 1	宜蘭保護礁禁漁區
5802	121.884615	24.595543	海洋資源地區第 1 類之 1	宜蘭保護礁禁漁區
5803	121.885829	24.599093	海洋資源地區第 1 類之 1	宜蘭保護礁禁漁區
5804	121.885846	24.599096	海洋資源地區第 1 類之 1	宜蘭保護礁禁漁區
5805	121.885872	24.599116	海洋資源地區第 1 類之 1	宜蘭保護礁禁漁區
5806	121.885888	24.599117	海洋資源地區第 1 類之 1	宜蘭保護礁禁漁區
5807	121.885912	24.599101	海洋資源地區第 1 類之 1	宜蘭保護礁禁漁區
5808	121.885927	24.599098	海洋資源地區第 1 類之 1	宜蘭保護礁禁漁區
5809	121.885943	24.599102	海洋資源地區第 1 類之 1	宜蘭保護礁禁漁區
5810	121.885935	24.599306	海洋資源地區第 1 類之 1	宜蘭保護礁禁漁區
5811	121.885941	24.599321	海洋資源地區第 1 類之 1	宜蘭保護礁禁漁區
5812	121.885941	24.599297	海洋資源地區第 1 類之 1	宜蘭保護礁禁漁區
5813	121.885951	24.599297	海洋資源地區第 1 類之 1	宜蘭保護礁禁漁區
5814	121.885958	24.599329	海洋資源地區第 1 類之 1	宜蘭保護礁禁漁區
5815	121.885967	24.599308	海洋資源地區第 1 類之 1	宜蘭保護礁禁漁區
5816	121.885968	24.599119	海洋資源地區第 1 類之 1	宜蘭保護礁禁漁區
5817	121.885979	24.599312	海洋資源地區第 1 類之 1	宜蘭保護礁禁漁區
5818	121.885987	24.599136	海洋資源地區第 1 類之 1	宜蘭保護礁禁漁區
5819	121.885996	24.599313	海洋資源地區第 1 類之 1	宜蘭保護礁禁漁區
5820	121.886016	24.599303	海洋資源地區第 1 類之 1	宜蘭保護礁禁漁區
5821	121.886018	24.599136	海洋資源地區第 1 類之 1	宜蘭保護礁禁漁區
5822	121.886043	24.599139	海洋資源地區第 1 類之 1	宜蘭保護礁禁漁區
5823	121.886064	24.599147	海洋資源地區第 1 類之 1	宜蘭保護礁禁漁區
5824	121.886077	24.599161	海洋資源地區第 1 類之 1	宜蘭保護礁禁漁區

海洋資源地區-參考坐標 WGS84

編號	X 坐標	Y 坐標	國土功能分區	備註
5825	121.886012	24.599332	海洋資源地區第 1 類之 1	宜蘭保護礁禁漁區
5826	121.886045	24.599336	海洋資源地區第 1 類之 1	宜蘭保護礁禁漁區
5827	121.886082	24.599256	海洋資源地區第 1 類之 1	宜蘭保護礁禁漁區
5828	121.886083	24.599176	海洋資源地區第 1 類之 1	宜蘭保護礁禁漁區
5829	121.886093	24.599239	海洋資源地區第 1 類之 1	宜蘭保護礁禁漁區
5830	121.886095	24.599222	海洋資源地區第 1 類之 1	宜蘭保護礁禁漁區
5831	121.886198	24.599429	海洋資源地區第 1 類之 1	宜蘭保護礁禁漁區
5832	121.886204	24.599417	海洋資源地區第 1 類之 1	宜蘭保護礁禁漁區
5833	121.886209	24.599437	海洋資源地區第 1 類之 1	宜蘭保護礁禁漁區
5834	121.886223	24.599380	海洋資源地區第 1 類之 1	宜蘭保護礁禁漁區
5835	121.886235	24.599399	海洋資源地區第 1 類之 1	宜蘭保護礁禁漁區
5836	121.886235	24.599384	海洋資源地區第 1 類之 1	宜蘭保護礁禁漁區
5837	121.890697	24.595770	海洋資源地區第 1 類之 1	宜蘭保護礁禁漁區
5838	121.890777	24.595863	海洋資源地區第 1 類之 1	宜蘭保護礁禁漁區
5839	121.890855	24.595958	海洋資源地區第 1 類之 1	宜蘭保護礁禁漁區
5840	121.890930	24.596054	海洋資源地區第 1 類之 1	宜蘭保護礁禁漁區
5841	121.886129	24.599350	海洋資源地區第 1 類之 1	宜蘭保護礁禁漁區
5842	121.886143	24.599357	海洋資源地區第 1 類之 1	宜蘭保護礁禁漁區
5843	121.886155	24.599370	海洋資源地區第 1 類之 1	宜蘭保護礁禁漁區
5844	121.886170	24.599374	海洋資源地區第 1 類之 1	宜蘭保護礁禁漁區
5845	121.890580	24.595641	海洋資源地區第 1 類之 1	宜蘭保護礁禁漁區
5846	121.890593	24.595655	海洋資源地區第 1 類之 1	宜蘭保護礁禁漁區
5847	121.890615	24.595679	海洋資源地區第 1 類之 1	宜蘭保護礁禁漁區
5848	121.886252	24.599449	海洋資源地區第 1 類之 1	宜蘭保護礁禁漁區
5849	121.886275	24.599470	海洋資源地區第 1 類之 1	宜蘭保護礁禁漁區
5850	121.885997	24.599751	海洋資源地區第 1 類之 1	宜蘭保護礁禁漁區
5851	121.886017	24.599713	海洋資源地區第 1 類之 1	宜蘭保護礁禁漁區
5852	121.886041	24.599670	海洋資源地區第 1 類之 1	宜蘭保護礁禁漁區
5853	121.886124	24.599608	海洋資源地區第 1 類之 1	宜蘭保護礁禁漁區
5854	121.886245	24.599559	海洋資源地區第 1 類之 1	宜蘭保護礁禁漁區
5855	121.886282	24.599553	海洋資源地區第 1 類之 1	宜蘭保護礁禁漁區
5856	121.886303	24.599539	海洋資源地區第 1 類之 1	宜蘭保護礁禁漁區
5857	121.886303	24.599509	海洋資源地區第 1 類之 1	宜蘭保護礁禁漁區
5858	121.886027	24.599821	海洋資源地區第 1 類之 1	宜蘭保護礁禁漁區
5859	121.886023	24.599811	海洋資源地區第 1 類之 1	宜蘭保護礁禁漁區
5860	121.885939	24.599828	海洋資源地區第 1 類之 1	宜蘭保護礁禁漁區
5861	121.885866	24.599853	海洋資源地區第 1 類之 1	宜蘭保護礁禁漁區
5862	121.885917	24.599831	海洋資源地區第 1 類之 1	宜蘭保護礁禁漁區
5863	121.885920	24.599830	海洋資源地區第 1 類之 1	宜蘭保護礁禁漁區
5864	121.837819	24.853003	海洋資源地區第 1 類之 1	宜蘭保護礁禁漁區
5865	121.837933	24.853045	海洋資源地區第 1 類之 1	宜蘭保護礁禁漁區
5866	121.838052	24.853091	海洋資源地區第 1 類之 1	宜蘭保護礁禁漁區
5867	121.837217	24.851935	海洋資源地區第 1 類之 1	宜蘭保護礁禁漁區
5868	121.837253	24.851987	海洋資源地區第 1 類之 1	宜蘭保護礁禁漁區
5869	121.837333	24.852110	海洋資源地區第 1 類之 1	宜蘭保護礁禁漁區
5870	121.837408	24.852232	海洋資源地區第 1 類之 1	宜蘭保護礁禁漁區
5871	121.837480	24.852356	海洋資源地區第 1 類之 1	宜蘭保護礁禁漁區

海洋資源地區-參考坐標 WGS84

編號	X 坐標	Y 坐標	國土功能分區	備註
5872	121.837532	24.852449	海洋資源地區第 1 類之 1	宜蘭保護礁禁漁區
5873	121.837624	24.852622	海洋資源地區第 1 類之 1	宜蘭保護礁禁漁區
5874	121.835447	24.847124	海洋資源地區第 1 類之 1	宜蘭保護礁禁漁區
5875	121.835481	24.847218	海洋資源地區第 1 類之 1	宜蘭保護礁禁漁區
5876	121.835513	24.847313	海洋資源地區第 1 類之 1	宜蘭保護礁禁漁區
5877	121.835544	24.847408	海洋資源地區第 1 類之 1	宜蘭保護礁禁漁區
5878	121.835412	24.847031	海洋資源地區第 1 類之 1	宜蘭保護礁禁漁區
5879	121.834938	24.845827	海洋資源地區第 1 類之 1	宜蘭保護礁禁漁區
5880	121.834992	24.845965	海洋資源地區第 1 類之 1	宜蘭保護礁禁漁區
5881	121.834905	24.845632	海洋資源地區第 1 類之 1	宜蘭保護礁禁漁區
5882	121.834924	24.845738	海洋資源地區第 1 類之 1	宜蘭保護礁禁漁區
5883	121.834880	24.845510	海洋資源地區第 1 類之 1	宜蘭保護礁禁漁區
5884	121.834727	24.844859	海洋資源地區第 1 類之 1	宜蘭保護礁禁漁區
5885	121.834754	24.844958	海洋資源地區第 1 類之 1	宜蘭保護礁禁漁區
5886	121.834780	24.845058	海洋資源地區第 1 類之 1	宜蘭保護礁禁漁區
5887	121.834803	24.845159	海洋資源地區第 1 類之 1	宜蘭保護礁禁漁區
5888	121.834698	24.844760	海洋資源地區第 1 類之 1	宜蘭保護礁禁漁區
5889	121.834560	24.844369	海洋資源地區第 1 類之 1	宜蘭保護礁禁漁區
5890	121.834598	24.844466	海洋資源地區第 1 類之 1	宜蘭保護礁禁漁區
5891	121.834633	24.844563	海洋資源地區第 1 類之 1	宜蘭保護礁禁漁區
5892	121.834666	24.844661	海洋資源地區第 1 類之 1	宜蘭保護礁禁漁區
5893	121.834693	24.844744	海洋資源地區第 1 類之 1	宜蘭保護礁禁漁區
5894	121.834327	24.843832	海洋資源地區第 1 類之 1	宜蘭保護礁禁漁區
5895	121.834490	24.844202	海洋資源地區第 1 類之 1	宜蘭保護礁禁漁區
5896	121.834169	24.843504	海洋資源地區第 1 類之 1	宜蘭保護礁禁漁區
5897	121.834224	24.843612	海洋資源地區第 1 類之 1	宜蘭保護礁禁漁區
5898	121.834277	24.843721	海洋資源地區第 1 類之 1	宜蘭保護礁禁漁區
5899	121.836553	24.850498	海洋資源地區第 1 類之 1	宜蘭保護礁禁漁區
5900	121.836780	24.850980	海洋資源地區第 1 類之 1	宜蘭保護礁禁漁區
5901	121.836808	24.851039	海洋資源地區第 1 類之 1	宜蘭保護礁禁漁區
5902	121.835708	24.847947	海洋資源地區第 1 類之 1	宜蘭保護礁禁漁區
5903	121.835789	24.848159	海洋資源地區第 1 類之 1	宜蘭保護礁禁漁區
5904	121.835829	24.848269	海洋資源地區第 1 類之 1	宜蘭保護礁禁漁區
5905	121.835867	24.848380	海洋資源地區第 1 類之 1	宜蘭保護礁禁漁區
5906	121.835902	24.848492	海洋資源地區第 1 類之 1	宜蘭保護礁禁漁區
5907	121.835935	24.848605	海洋資源地區第 1 類之 1	宜蘭保護礁禁漁區
5908	121.835983	24.848778	海洋資源地區第 1 類之 1	宜蘭保護礁禁漁區
5909	121.836009	24.848874	海洋資源地區第 1 類之 1	宜蘭保護礁禁漁區
5910	121.836032	24.848971	海洋資源地區第 1 類之 1	宜蘭保護礁禁漁區
5911	121.836054	24.849069	海洋資源地區第 1 類之 1	宜蘭保護礁禁漁區
5912	121.836074	24.849166	海洋資源地區第 1 類之 1	宜蘭保護礁禁漁區
5913	121.836099	24.849307	海洋資源地區第 1 類之 1	宜蘭保護礁禁漁區
5914	121.836107	24.849358	海洋資源地區第 1 類之 1	宜蘭保護礁禁漁區
5915	121.836168	24.849576	海洋資源地區第 1 類之 1	宜蘭保護礁禁漁區
5916	121.830670	24.850335	海洋資源地區第 1 類之 1	宜蘭保護礁禁漁區
5917	121.830721	24.850432	海洋資源地區第 1 類之 1	宜蘭保護礁禁漁區
5918	121.830039	24.848457	海洋資源地區第 1 類之 1	宜蘭保護礁禁漁區

海洋資源地區-參考坐標 WGS84

編號	X 坐標	Y 坐標	國土功能分區	備註
5919	121.833826	24.857311	海洋資源地區第 1 類之 1	宜蘭保護礁禁漁區
5920	121.833993	24.857334	海洋資源地區第 1 類之 1	宜蘭保護礁禁漁區
5921	121.834297	24.857486	海洋資源地區第 1 類之 1	宜蘭保護礁禁漁區
5922	121.834166	24.857394	海洋資源地區第 1 類之 1	宜蘭保護礁禁漁區
5923	121.840524	24.854942	海洋資源地區第 1 類之 1	宜蘭保護礁禁漁區
5924	121.840597	24.855040	海洋資源地區第 1 類之 1	宜蘭保護礁禁漁區
5925	121.840668	24.855139	海洋資源地區第 1 類之 1	宜蘭保護礁禁漁區
5926	121.840736	24.855239	海洋資源地區第 1 類之 1	宜蘭保護礁禁漁區
5927	121.840802	24.855341	海洋資源地區第 1 類之 1	宜蘭保護礁禁漁區
5928	121.840866	24.855444	海洋資源地區第 1 類之 1	宜蘭保護礁禁漁區
5929	121.840927	24.855548	海洋資源地區第 1 類之 1	宜蘭保護礁禁漁區
5930	121.840985	24.855653	海洋資源地區第 1 類之 1	宜蘭保護礁禁漁區
5931	121.841041	24.855760	海洋資源地區第 1 類之 1	宜蘭保護礁禁漁區
5932	121.841095	24.855867	海洋資源地區第 1 類之 1	宜蘭保護礁禁漁區
5933	121.841146	24.855976	海洋資源地區第 1 類之 1	宜蘭保護礁禁漁區
5934	121.841194	24.856086	海洋資源地區第 1 類之 1	宜蘭保護礁禁漁區
5935	121.841240	24.856196	海洋資源地區第 1 類之 1	宜蘭保護礁禁漁區
5936	121.841299	24.856352	海洋資源地區第 1 類之 1	宜蘭保護礁禁漁區
5937	121.841353	24.856510	海洋資源地區第 1 類之 1	宜蘭保護礁禁漁區
5938	121.841402	24.856669	海洋資源地區第 1 類之 1	宜蘭保護礁禁漁區
5939	121.834328	24.858011	海洋資源地區第 1 類之 1	宜蘭保護礁禁漁區
5940	121.834342	24.857970	海洋資源地區第 1 類之 1	宜蘭保護礁禁漁區
5941	121.834393	24.857628	海洋資源地區第 1 類之 1	宜蘭保護礁禁漁區
5942	121.834397	24.857864	海洋資源地區第 1 類之 1	宜蘭保護礁禁漁區
5943	121.834439	24.857752	海洋資源地區第 1 類之 1	宜蘭保護礁禁漁區
5944	121.834646	24.858308	海洋資源地區第 1 類之 1	宜蘭保護礁禁漁區
5945	121.835661	24.858049	海洋資源地區第 1 類之 1	宜蘭保護礁禁漁區
5946	121.835682	24.858132	海洋資源地區第 1 類之 1	宜蘭保護礁禁漁區
5947	121.841648	24.858506	海洋資源地區第 1 類之 1	宜蘭保護礁禁漁區
5948	121.841648	24.858034	海洋資源地區第 1 類之 1	宜蘭保護礁禁漁區
5949	121.841652	24.858388	海洋資源地區第 1 類之 1	宜蘭保護礁禁漁區
5950	121.841652	24.858152	海洋資源地區第 1 類之 1	宜蘭保護礁禁漁區
5951	121.841654	24.858270	海洋資源地區第 1 類之 1	宜蘭保護礁禁漁區
5952	121.841445	24.856829	海洋資源地區第 1 類之 1	宜蘭保護礁禁漁區
5953	121.841501	24.857050	海洋資源地區第 1 類之 1	宜蘭保護礁禁漁區
5954	121.841534	24.857189	海洋資源地區第 1 類之 1	宜蘭保護礁禁漁區
5955	121.841564	24.857329	海洋資源地區第 1 類之 1	宜蘭保護礁禁漁區
5956	121.841585	24.857446	海洋資源地區第 1 類之 1	宜蘭保護礁禁漁區
5957	121.841603	24.857563	海洋資源地區第 1 類之 1	宜蘭保護礁禁漁區
5958	121.841618	24.857680	海洋資源地區第 1 類之 1	宜蘭保護礁禁漁區
5959	121.841631	24.857798	海洋資源地區第 1 類之 1	宜蘭保護礁禁漁區
5960	121.841641	24.857916	海洋資源地區第 1 類之 1	宜蘭保護礁禁漁區
5961	121.843525	24.860396	海洋資源地區第 1 類之 1	宜蘭保護礁禁漁區
5962	121.843631	24.860465	海洋資源地區第 1 類之 1	宜蘭保護礁禁漁區
5963	121.843734	24.860536	海洋資源地區第 1 類之 1	宜蘭保護礁禁漁區
5964	121.843836	24.860609	海洋資源地區第 1 類之 1	宜蘭保護礁禁漁區
5965	121.843936	24.860684	海洋資源地區第 1 類之 1	宜蘭保護礁禁漁區

海洋資源地區-參考坐標 WGS84

編號	X 坐標	Y 坐標	國土功能分區	備註
5966	121.844034	24.860761	海洋資源地區第 1 類之 1	宜蘭保護礁禁漁區
5967	121.841483	24.859561	海洋資源地區第 1 類之 1	宜蘭保護礁禁漁區
5968	121.841484	24.859557	海洋資源地區第 1 類之 1	宜蘭保護礁禁漁區
5969	121.841513	24.859442	海洋資源地區第 1 類之 1	宜蘭保護礁禁漁區
5970	121.841531	24.859572	海洋資源地區第 1 類之 1	宜蘭保護礁禁漁區
5971	121.841540	24.859327	海洋資源地區第 1 類之 1	宜蘭保護礁禁漁區
5972	121.841564	24.859210	海洋資源地區第 1 類之 1	宜蘭保護礁禁漁區
5973	121.841585	24.859094	海洋資源地區第 1 類之 1	宜蘭保護礁禁漁區
5974	121.841603	24.858977	海洋資源地區第 1 類之 1	宜蘭保護礁禁漁區
5975	121.841618	24.858860	海洋資源地區第 1 類之 1	宜蘭保護礁禁漁區
5976	121.841631	24.858742	海洋資源地區第 1 類之 1	宜蘭保護礁禁漁區
5977	121.841641	24.858624	海洋資源地區第 1 類之 1	宜蘭保護礁禁漁區
5978	121.841657	24.859601	海洋資源地區第 1 類之 1	宜蘭保護礁禁漁區
5979	121.841781	24.859633	海洋資源地區第 1 類之 1	宜蘭保護礁禁漁區
5980	121.841905	24.859667	海洋資源地區第 1 類之 1	宜蘭保護礁禁漁區
5981	121.842028	24.859704	海洋資源地區第 1 類之 1	宜蘭保護礁禁漁區
5982	121.842151	24.859743	海洋資源地區第 1 類之 1	宜蘭保護礁禁漁區
5983	121.842272	24.859785	海洋資源地區第 1 類之 1	宜蘭保護礁禁漁區
5984	121.842392	24.859829	海洋資源地區第 1 類之 1	宜蘭保護礁禁漁區
5985	121.842511	24.859875	海洋資源地區第 1 類之 1	宜蘭保護礁禁漁區
5986	121.842629	24.859924	海洋資源地區第 1 類之 1	宜蘭保護礁禁漁區
5987	121.842746	24.859975	海洋資源地區第 1 類之 1	宜蘭保護礁禁漁區
5988	121.842861	24.860028	海洋資源地區第 1 類之 1	宜蘭保護礁禁漁區
5989	121.842976	24.860084	海洋資源地區第 1 類之 1	宜蘭保護礁禁漁區
5990	121.843088	24.860142	海洋資源地區第 1 類之 1	宜蘭保護礁禁漁區
5991	121.843200	24.860202	海洋資源地區第 1 類之 1	宜蘭保護礁禁漁區
5992	121.843310	24.860265	海洋資源地區第 1 類之 1	宜蘭保護礁禁漁區
5993	121.843418	24.860329	海洋資源地區第 1 類之 1	宜蘭保護礁禁漁區
5994	121.844131	24.860839	海洋資源地區第 1 類之 1	宜蘭保護礁禁漁區
5995	121.844225	24.860920	海洋資源地區第 1 類之 1	宜蘭保護礁禁漁區
5996	121.844318	24.861003	海洋資源地區第 1 類之 1	宜蘭保護礁禁漁區
5997	121.844409	24.861087	海洋資源地區第 1 類之 1	宜蘭保護礁禁漁區
5998	121.844497	24.861174	海洋資源地區第 1 類之 1	宜蘭保護礁禁漁區
5999	121.840361	24.865105	海洋資源地區第 1 類之 1	宜蘭保護礁禁漁區
6000	121.840604	24.865379	海洋資源地區第 1 類之 1	宜蘭保護礁禁漁區
6001	121.840642	24.865338	海洋資源地區第 1 類之 1	宜蘭保護礁禁漁區
6002	121.844584	24.861262	海洋資源地區第 1 類之 1	宜蘭保護礁禁漁區
6003	121.844668	24.861351	海洋資源地區第 1 類之 1	宜蘭保護礁禁漁區
6004	121.844694	24.861380	海洋資源地區第 1 類之 1	宜蘭保護礁禁漁區
6005	121.844782	24.861455	海洋資源地區第 1 類之 1	宜蘭保護礁禁漁區
6006	121.844923	24.861585	海洋資源地區第 1 類之 1	宜蘭保護礁禁漁區
6007	121.845059	24.861718	海洋資源地區第 1 類之 1	宜蘭保護礁禁漁區
6008	121.837921	24.865933	海洋資源地區第 1 類之 1	宜蘭保護礁禁漁區
6009	121.838493	24.867273	海洋資源地區第 1 類之 1	宜蘭保護礁禁漁區
6010	121.838746	24.867805	海洋資源地區第 1 類之 1	宜蘭保護礁禁漁區
6011	121.838811	24.867873	海洋資源地區第 1 類之 1	宜蘭保護礁禁漁區
6012	121.838832	24.867997	海洋資源地區第 1 類之 1	宜蘭保護礁禁漁區

海洋資源地區-參考坐標 WGS84

編號	X 坐標	Y 坐標	國土功能分區	備註
6013	121.838910	24.868162	海洋資源地區第 1 類之 1	宜蘭保護礁禁漁區
6014	121.839042	24.868234	海洋資源地區第 1 類之 1	宜蘭保護礁禁漁區
6015	121.839121	24.868303	海洋資源地區第 1 類之 1	宜蘭保護礁禁漁區
6016	121.841031	24.867107	海洋資源地區第 1 類之 1	宜蘭保護礁禁漁區
6017	121.841032	24.867097	海洋資源地區第 1 類之 1	宜蘭保護礁禁漁區
6018	121.841182	24.867148	海洋資源地區第 1 類之 1	宜蘭保護礁禁漁區
6019	121.841120	24.866461	海洋資源地區第 1 類之 1	宜蘭保護礁禁漁區
6020	121.841132	24.866375	海洋資源地區第 1 類之 1	宜蘭保護礁禁漁區
6021	121.841283	24.866387	海洋資源地區第 1 類之 1	宜蘭保護礁禁漁區
6022	121.841272	24.866466	海洋資源地區第 1 類之 1	宜蘭保護礁禁漁區
6023	121.845190	24.861856	海洋資源地區第 1 類之 1	宜蘭保護礁禁漁區
6024	121.845272	24.861948	海洋資源地區第 1 類之 1	宜蘭保護礁禁漁區
6025	121.846076	24.863156	海洋資源地區第 1 類之 1	宜蘭保護礁禁漁區
6026	121.846116	24.863242	海洋資源地區第 1 類之 1	宜蘭保護礁禁漁區
6027	121.846146	24.863280	海洋資源地區第 1 類之 1	宜蘭保護礁禁漁區
6028	121.846219	24.863378	海洋資源地區第 1 類之 1	宜蘭保護礁禁漁區
6029	121.846290	24.863477	海洋資源地區第 1 類之 1	宜蘭保護礁禁漁區
6030	121.846359	24.863577	海洋資源地區第 1 類之 1	宜蘭保護礁禁漁區
6031	121.846425	24.863679	海洋資源地區第 1 類之 1	宜蘭保護礁禁漁區
6032	121.846488	24.863782	海洋資源地區第 1 類之 1	宜蘭保護礁禁漁區
6033	121.846549	24.863886	海洋資源地區第 1 類之 1	宜蘭保護礁禁漁區
6034	121.846608	24.863991	海洋資源地區第 1 類之 1	宜蘭保護礁禁漁區
6035	121.846664	24.864098	海洋資源地區第 1 類之 1	宜蘭保護礁禁漁區
6036	121.846717	24.864205	海洋資源地區第 1 類之 1	宜蘭保護礁禁漁區
6037	121.846768	24.864314	海洋資源地區第 1 類之 1	宜蘭保護礁禁漁區
6038	121.846816	24.864424	海洋資源地區第 1 類之 1	宜蘭保護礁禁漁區
6039	121.846862	24.864534	海洋資源地區第 1 類之 1	宜蘭保護礁禁漁區
6040	121.845352	24.862041	海洋資源地區第 1 類之 1	宜蘭保護礁禁漁區
6041	121.845430	24.862135	海洋資源地區第 1 類之 1	宜蘭保護礁禁漁區
6042	121.845505	24.862231	海洋資源地區第 1 類之 1	宜蘭保護礁禁漁區
6043	121.845578	24.862329	海洋資源地區第 1 類之 1	宜蘭保護礁禁漁區
6044	121.845649	24.862428	海洋資源地區第 1 類之 1	宜蘭保護礁禁漁區
6045	121.845718	24.862528	海洋資源地區第 1 類之 1	宜蘭保護礁禁漁區
6046	121.845784	24.862630	海洋資源地區第 1 類之 1	宜蘭保護礁禁漁區
6047	121.845847	24.862733	海洋資源地區第 1 類之 1	宜蘭保護礁禁漁區
6048	121.845908	24.862837	海洋資源地區第 1 類之 1	宜蘭保護礁禁漁區
6049	121.845967	24.862942	海洋資源地區第 1 類之 1	宜蘭保護礁禁漁區
6050	121.846023	24.863049	海洋資源地區第 1 類之 1	宜蘭保護礁禁漁區
6051	121.839949	24.854303	海洋資源地區第 1 類之 1	宜蘭保護礁禁漁區
6052	121.840038	24.854390	海洋資源地區第 1 類之 1	宜蘭保護礁禁漁區
6053	121.840124	24.854478	海洋資源地區第 1 類之 1	宜蘭保護礁禁漁區
6054	121.840209	24.854567	海洋資源地區第 1 類之 1	宜蘭保護礁禁漁區
6055	121.840291	24.854659	海洋資源地區第 1 類之 1	宜蘭保護礁禁漁區
6056	121.840371	24.854752	海洋資源地區第 1 類之 1	宜蘭保護礁禁漁區
6057	121.840449	24.854846	海洋資源地區第 1 類之 1	宜蘭保護礁禁漁區
6058	121.833607	24.856793	海洋資源地區第 1 類之 1	宜蘭保護礁禁漁區
6059	121.833626	24.856693	海洋資源地區第 1 類之 1	宜蘭保護礁禁漁區

海洋資源地區-參考坐標 WGS84

編號	X 坐標	Y 坐標	國土功能分區	備註
6060	121.839766	24.854136	海洋資源地區第 1 類之 1	宜蘭保護礁禁漁區
6061	121.839859	24.854219	海洋資源地區第 1 類之 1	宜蘭保護礁禁漁區
6062	121.833672	24.856569	海洋資源地區第 1 類之 1	宜蘭保護礁禁漁區
6063	121.833680	24.856461	海洋資源地區第 1 類之 1	宜蘭保護礁禁漁區
6064	121.838170	24.853140	海洋資源地區第 1 類之 1	宜蘭保護礁禁漁區
6065	121.838287	24.853191	海洋資源地區第 1 類之 1	宜蘭保護礁禁漁區
6066	121.838402	24.853244	海洋資源地區第 1 類之 1	宜蘭保護礁禁漁區
6067	121.838516	24.853300	海洋資源地區第 1 類之 1	宜蘭保護礁禁漁區
6068	121.838629	24.853358	海洋資源地區第 1 類之 1	宜蘭保護礁禁漁區
6069	121.838741	24.853418	海洋資源地區第 1 類之 1	宜蘭保護礁禁漁區
6070	121.838851	24.853481	海洋資源地區第 1 類之 1	宜蘭保護礁禁漁區
6071	121.838959	24.853545	海洋資源地區第 1 類之 1	宜蘭保護礁禁漁區
6072	121.839066	24.853612	海洋資源地區第 1 類之 1	宜蘭保護礁禁漁區
6073	121.839171	24.853681	海洋資源地區第 1 類之 1	宜蘭保護礁禁漁區
6074	121.839275	24.853752	海洋資源地區第 1 類之 1	宜蘭保護礁禁漁區
6075	121.839377	24.853825	海洋資源地區第 1 類之 1	宜蘭保護礁禁漁區
6076	121.839477	24.853900	海洋資源地區第 1 類之 1	宜蘭保護礁禁漁區
6077	121.839575	24.853977	海洋資源地區第 1 類之 1	宜蘭保護礁禁漁區
6078	121.839672	24.854055	海洋資源地區第 1 類之 1	宜蘭保護礁禁漁區
6079	121.833285	24.856156	海洋資源地區第 1 類之 1	宜蘭保護礁禁漁區
6080	121.833539	24.856272	海洋資源地區第 1 類之 1	宜蘭保護礁禁漁區
6081	121.833646	24.856342	海洋資源地區第 1 類之 1	宜蘭保護礁禁漁區
6082	121.832219	24.836245	海洋資源地區第 1 類之 1	宜蘭保護礁禁漁區
6083	121.832225	24.836278	海洋資源地區第 1 類之 1	宜蘭保護礁禁漁區
6084	121.831848	24.834722	海洋資源地區第 1 類之 1	宜蘭保護礁禁漁區
6085	121.831921	24.835016	海洋資源地區第 1 類之 1	宜蘭保護礁禁漁區
6086	121.832027	24.835413	海洋資源地區第 1 類之 1	宜蘭保護礁禁漁區
6087	121.832069	24.835582	海洋資源地區第 1 類之 1	宜蘭保護礁禁漁區
6088	121.832182	24.836073	海洋資源地區第 1 類之 1	宜蘭保護礁禁漁區
6089	121.824701	24.763640	海洋資源地區第 1 類之 1	宜蘭保護礁禁漁區
6090	121.817987	24.779295	海洋資源地區第 1 類之 1	宜蘭保護礁禁漁區
6091	121.817989	24.779052	海洋資源地區第 1 類之 1	宜蘭保護礁禁漁區
6092	121.817991	24.778147	海洋資源地區第 1 類之 1	宜蘭保護礁禁漁區
6093	121.817991	24.778090	海洋資源地區第 1 類之 1	宜蘭保護礁禁漁區
6094	121.817999	24.778874	海洋資源地區第 1 類之 1	宜蘭保護礁禁漁區
6095	121.817995	24.777978	海洋資源地區第 1 類之 1	宜蘭保護礁禁漁區
6096	121.818006	24.779461	海洋資源地區第 1 類之 1	宜蘭保護礁禁漁區
6097	121.818007	24.779478	海洋資源地區第 1 類之 1	宜蘭保護礁禁漁區
6098	121.818005	24.778696	海洋資源地區第 1 類之 1	宜蘭保護礁禁漁區
6099	121.818024	24.777825	海洋資源地區第 1 類之 1	宜蘭保護礁禁漁區
6100	121.818010	24.775241	海洋資源地區第 1 類之 1	宜蘭保護礁禁漁區
6101	121.818018	24.776328	海洋資源地區第 1 類之 1	宜蘭保護礁禁漁區
6102	121.818036	24.778552	海洋資源地區第 1 類之 1	宜蘭保護礁禁漁區
6103	121.818039	24.778336	海洋資源地區第 1 類之 1	宜蘭保護礁禁漁區
6104	121.818018	24.775091	海洋資源地區第 1 類之 1	宜蘭保護礁禁漁區
6105	121.818025	24.776142	海洋資源地區第 1 類之 1	宜蘭保護礁禁漁區
6106	121.818024	24.775768	海洋資源地區第 1 類之 1	宜蘭保護礁禁漁區

海洋資源地區-參考坐標 WGS84

編號	X 坐標	Y 坐標	國土功能分區	備註
6107	121.818031	24.776533	海洋資源地區第 1 類之 1	宜蘭保護礁禁漁區
6108	121.818027	24.775577	海洋資源地區第 1 類之 1	宜蘭保護礁禁漁區
6109	121.818042	24.777222	海洋資源地區第 1 類之 1	宜蘭保護礁禁漁區
6110	121.818042	24.777107	海洋資源地區第 1 類之 1	宜蘭保護礁禁漁區
6111	121.818023	24.773956	海洋資源地區第 1 類之 1	宜蘭保護礁禁漁區
6112	121.818028	24.774442	海洋資源地區第 1 類之 1	宜蘭保護礁禁漁區
6113	121.818028	24.774472	海洋資源地區第 1 類之 1	宜蘭保護礁禁漁區
6114	121.818043	24.776595	海洋資源地區第 1 類之 1	宜蘭保護礁禁漁區
6115	121.818030	24.774642	海洋資源地區第 1 類之 1	宜蘭保護礁禁漁區
6116	121.818031	24.774697	海洋資源地區第 1 類之 1	宜蘭保護礁禁漁區
6117	121.818028	24.774110	海洋資源地區第 1 類之 1	宜蘭保護礁禁漁區
6118	121.818034	24.774880	海洋資源地區第 1 類之 1	宜蘭保護礁禁漁區
6119	121.818051	24.777512	海洋資源地區第 1 類之 1	宜蘭保護礁禁漁區
6120	121.818058	24.778448	海洋資源地區第 1 類之 1	宜蘭保護礁禁漁區
6121	121.818042	24.775909	海洋資源地區第 1 類之 1	宜蘭保護礁禁漁區
6122	121.818052	24.777360	海洋資源地區第 1 類之 1	宜蘭保護礁禁漁區
6123	121.818055	24.777623	海洋資源地區第 1 類之 1	宜蘭保護礁禁漁區
6124	121.818034	24.773824	海洋資源地區第 1 類之 1	宜蘭保護礁禁漁區
6125	121.818039	24.774543	海洋資源地區第 1 類之 1	宜蘭保護礁禁漁區
6126	121.818075	24.776711	海洋資源地區第 1 類之 1	宜蘭保護礁禁漁區
6127	121.818058	24.773721	海洋資源地區第 1 類之 1	宜蘭保護礁禁漁區
6128	121.818084	24.776912	海洋資源地區第 1 類之 1	宜蘭保護礁禁漁區
6129	121.818087	24.776819	海洋資源地區第 1 類之 1	宜蘭保護礁禁漁區
6130	121.818116	24.772950	海洋資源地區第 1 類之 1	宜蘭保護礁禁漁區
6131	121.818118	24.773049	海洋資源地區第 1 類之 1	宜蘭保護礁禁漁區
6132	121.818115	24.772529	海洋資源地區第 1 類之 1	宜蘭保護礁禁漁區
6133	121.818120	24.772707	海洋資源地區第 1 類之 1	宜蘭保護礁禁漁區
6134	121.818130	24.773154	海洋資源地區第 1 類之 1	宜蘭保護礁禁漁區
6135	121.818129	24.772858	海洋資源地區第 1 類之 1	宜蘭保護礁禁漁區
6136	121.818128	24.772583	海洋資源地區第 1 類之 1	宜蘭保護礁禁漁區
6137	121.818135	24.773606	海洋資源地區第 1 類之 1	宜蘭保護礁禁漁區
6138	121.818158	24.773272	海洋資源地區第 1 類之 1	宜蘭保護礁禁漁區
6139	121.818167	24.771686	海洋資源地區第 1 類之 1	宜蘭保護礁禁漁區
6140	121.818171	24.771862	海洋資源地區第 1 類之 1	宜蘭保護礁禁漁區
6141	121.818190	24.773362	海洋資源地區第 1 類之 1	宜蘭保護礁禁漁區
6142	121.818188	24.772407	海洋資源地區第 1 類之 1	宜蘭保護礁禁漁區
6143	121.818189	24.771330	海洋資源地區第 1 類之 1	宜蘭保護礁禁漁區
6144	121.818228	24.773477	海洋資源地區第 1 類之 1	宜蘭保護礁禁漁區
6145	121.818214	24.770992	海洋資源地區第 1 類之 1	宜蘭保護礁禁漁區
6146	121.818235	24.772256	海洋資源地區第 1 類之 1	宜蘭保護礁禁漁區
6147	121.818242	24.772125	海洋資源地區第 1 類之 1	宜蘭保護礁禁漁區
6148	121.818253	24.770760	海洋資源地區第 1 類之 1	宜蘭保護礁禁漁區
6149	121.818279	24.768488	海洋資源地區第 1 類之 1	宜蘭保護礁禁漁區
6150	121.818284	24.768786	海洋資源地區第 1 類之 1	宜蘭保護礁禁漁區
6151	121.818282	24.768419	海洋資源地區第 1 類之 1	宜蘭保護礁禁漁區
6152	121.818297	24.768909	海洋資源地區第 1 類之 1	宜蘭保護礁禁漁區
6153	121.818307	24.769070	海洋資源地區第 1 類之 1	宜蘭保護礁禁漁區

海洋資源地區-參考坐標 WGS84

編號	X 坐標	Y 坐標	國土功能分區	備註
6154	121.818305	24.768322	海洋資源地區第 1 類之 1	宜蘭保護礁禁漁區
6155	121.818313	24.768660	海洋資源地區第 1 類之 1	宜蘭保護礁禁漁區
6156	121.818317	24.768702	海洋資源地區第 1 類之 1	宜蘭保護礁禁漁區
6157	121.818328	24.768268	海洋資源地區第 1 類之 1	宜蘭保護礁禁漁區
6158	121.818355	24.770578	海洋資源地區第 1 類之 1	宜蘭保護礁禁漁區
6159	121.818385	24.769902	海洋資源地區第 1 類之 1	宜蘭保護礁禁漁區
6160	121.818396	24.769439	海洋資源地區第 1 類之 1	宜蘭保護礁禁漁區
6161	121.818402	24.770025	海洋資源地區第 1 類之 1	宜蘭保護礁禁漁區
6162	121.818391	24.768178	海洋資源地區第 1 類之 1	宜蘭保護礁禁漁區
6163	121.818416	24.770440	海洋資源地區第 1 類之 1	宜蘭保護礁禁漁區
6164	121.818420	24.770089	海洋資源地區第 1 類之 1	宜蘭保護礁禁漁區
6165	121.818441	24.770157	海洋資源地區第 1 類之 1	宜蘭保護礁禁漁區
6166	121.818463	24.770327	海洋資源地區第 1 類之 1	宜蘭保護礁禁漁區
6167	121.818473	24.770253	海洋資源地區第 1 類之 1	宜蘭保護礁禁漁區
6168	121.818475	24.770288	海洋資源地區第 1 類之 1	宜蘭保護礁禁漁區
6169	121.818502	24.767170	海洋資源地區第 1 類之 1	宜蘭保護礁禁漁區
6170	121.818494	24.765336	海洋資源地區第 1 類之 1	宜蘭保護礁禁漁區
6171	121.818499	24.765404	海洋資源地區第 1 類之 1	宜蘭保護礁禁漁區
6172	121.818500	24.765030	海洋資源地區第 1 類之 1	宜蘭保護礁禁漁區
6173	121.818515	24.767314	海洋資源地區第 1 類之 1	宜蘭保護礁禁漁區
6174	121.818527	24.767954	海洋資源地區第 1 類之 1	宜蘭保護礁禁漁區
6175	121.818508	24.764940	海洋資源地區第 1 類之 1	宜蘭保護礁禁漁區
6176	121.818513	24.765163	海洋資源地區第 1 類之 1	宜蘭保護礁禁漁區
6177	121.818526	24.766620	海洋資源地區第 1 類之 1	宜蘭保護礁禁漁區
6178	121.818532	24.767447	海洋資源地區第 1 類之 1	宜蘭保護礁禁漁區
6179	121.818535	24.764850	海洋資源地區第 1 類之 1	宜蘭保護礁禁漁區
6180	121.818564	24.767566	海洋資源地區第 1 類之 1	宜蘭保護礁禁漁區
6181	121.818551	24.765526	海洋資源地區第 1 類之 1	宜蘭保護礁禁漁區
6182	121.818570	24.767868	海洋資源地區第 1 類之 1	宜蘭保護礁禁漁區
6183	121.818563	24.765566	海洋資源地區第 1 類之 1	宜蘭保護礁禁漁區
6184	121.818570	24.766116	海洋資源地區第 1 類之 1	宜蘭保護礁禁漁區
6185	121.818588	24.767663	海洋資源地區第 1 類之 1	宜蘭保護礁禁漁區
6186	121.818589	24.767771	海洋資源地區第 1 類之 1	宜蘭保護礁禁漁區
6187	121.818576	24.765760	海洋資源地區第 1 類之 1	宜蘭保護礁禁漁區
6188	121.818593	24.764720	海洋資源地區第 1 類之 1	宜蘭保護礁禁漁區
6189	121.818642	24.763842	海洋資源地區第 1 類之 1	宜蘭保護礁禁漁區
6190	121.818659	24.764011	海洋資源地區第 1 類之 1	宜蘭保護礁禁漁區
6191	121.818669	24.763574	海洋資源地區第 1 類之 1	宜蘭保護礁禁漁區
6192	121.818678	24.763502	海洋資源地區第 1 類之 1	宜蘭保護礁禁漁區
6193	121.818691	24.764083	海洋資源地區第 1 類之 1	宜蘭保護礁禁漁區
6194	121.818696	24.764248	海洋資源地區第 1 類之 1	宜蘭保護礁禁漁區
6195	121.818703	24.764180	海洋資源地區第 1 類之 1	宜蘭保護礁禁漁區
6196	121.818748	24.763192	海洋資源地區第 1 類之 1	宜蘭保護礁禁漁區
6197	121.818059	24.779584	海洋資源地區第 1 類之 1	宜蘭保護礁禁漁區
6198	121.818087	24.780045	海洋資源地區第 1 類之 1	宜蘭保護礁禁漁區
6199	121.818086	24.779704	海洋資源地區第 1 類之 1	宜蘭保護礁禁漁區
6200	121.818090	24.780225	海洋資源地區第 1 類之 1	宜蘭保護礁禁漁區

海洋資源地區-參考坐標 WGS84

編號	X 坐標	Y 坐標	國土功能分區	備註
6201	121.818096	24.780479	海洋資源地區第 1 類之 1	宜蘭保護礁禁漁區
6202	121.818092	24.779888	海洋資源地區第 1 類之 1	宜蘭保護礁禁漁區
6203	121.818102	24.780352	海洋資源地區第 1 類之 1	宜蘭保護礁禁漁區
6204	121.818887	24.762565	海洋資源地區第 1 類之 1	宜蘭保護礁禁漁區
6205	121.818936	24.761892	海洋資源地區第 1 類之 1	宜蘭保護礁禁漁區
6206	121.818085	24.781093	海洋資源地區第 1 類之 1	宜蘭保護礁禁漁區
6207	121.818086	24.781226	海洋資源地區第 1 類之 1	宜蘭保護礁禁漁區
6208	121.818087	24.780895	海洋資源地區第 1 類之 1	宜蘭保護礁禁漁區
6209	121.818101	24.781373	海洋資源地區第 1 類之 1	宜蘭保護礁禁漁區
6210	121.818098	24.780673	海洋資源地區第 1 類之 1	宜蘭保護礁禁漁區
6211	121.818111	24.782405	海洋資源地區第 1 類之 1	宜蘭保護礁禁漁區
6212	121.818113	24.782536	海洋資源地區第 1 類之 1	宜蘭保護礁禁漁區
6213	121.818124	24.781510	海洋資源地區第 1 類之 1	宜蘭保護礁禁漁區
6214	121.818129	24.782161	海洋資源地區第 1 類之 1	宜蘭保護礁禁漁區
6215	121.818142	24.782723	海洋資源地區第 1 類之 1	宜蘭保護礁禁漁區
6216	121.818144	24.782792	海洋資源地區第 1 類之 1	宜蘭保護礁禁漁區
6217	121.818149	24.781647	海洋資源地區第 1 類之 1	宜蘭保護礁禁漁區
6218	121.818156	24.781944	海洋資源地區第 1 類之 1	宜蘭保護礁禁漁區
6219	121.818180	24.785049	海洋資源地區第 1 類之 1	宜蘭保護礁禁漁區
6220	121.818160	24.781757	海洋資源地區第 1 類之 1	宜蘭保護礁禁漁區
6221	121.818185	24.783056	海洋資源地區第 1 類之 1	宜蘭保護礁禁漁區
6222	121.818218	24.785787	海洋資源地區第 1 類之 1	宜蘭保護礁禁漁區
6223	121.818220	24.784906	海洋資源地區第 1 類之 1	宜蘭保護礁禁漁區
6224	121.818223	24.783941	海洋資源地區第 1 類之 1	宜蘭保護礁禁漁區
6225	121.818222	24.783765	海洋資源地區第 1 類之 1	宜蘭保護礁禁漁區
6226	121.818224	24.783646	海洋資源地區第 1 類之 1	宜蘭保護礁禁漁區
6227	121.818230	24.784044	海洋資源地區第 1 類之 1	宜蘭保護礁禁漁區
6228	121.818246	24.786318	海洋資源地區第 1 類之 1	宜蘭保護礁禁漁區
6229	121.818229	24.783469	海洋資源地區第 1 類之 1	宜蘭保護礁禁漁區
6230	121.818237	24.783535	海洋資源地區第 1 類之 1	宜蘭保護礁禁漁區
6231	121.818254	24.784790	海洋資源地區第 1 類之 1	宜蘭保護礁禁漁區
6232	121.818255	24.783150	海洋資源地區第 1 類之 1	宜蘭保護礁禁漁區
6233	121.818267	24.784178	海洋資源地區第 1 類之 1	宜蘭保護礁禁漁區
6234	121.818266	24.783361	海洋資源地區第 1 類之 1	宜蘭保護礁禁漁區
6235	121.818278	24.784685	海洋資源地區第 1 類之 1	宜蘭保護礁禁漁區
6236	121.818275	24.783262	海洋資源地區第 1 類之 1	宜蘭保護礁禁漁區
6237	121.818304	24.786544	海洋資源地區第 1 類之 1	宜蘭保護礁禁漁區
6238	121.818298	24.784545	海洋資源地區第 1 類之 1	宜蘭保護礁禁漁區
6239	121.818301	24.784398	海洋資源地區第 1 類之 1	宜蘭保護礁禁漁區
6240	121.818343	24.786691	海洋資源地區第 1 類之 1	宜蘭保護礁禁漁區
6241	121.818366	24.786865	海洋資源地區第 1 類之 1	宜蘭保護礁禁漁區
6242	121.818372	24.787019	海洋資源地區第 1 類之 1	宜蘭保護礁禁漁區
6243	121.818388	24.787136	海洋資源地區第 1 類之 1	宜蘭保護礁禁漁區
6244	121.818404	24.787269	海洋資源地區第 1 類之 1	宜蘭保護礁禁漁區
6245	121.818444	24.787543	海洋資源地區第 1 類之 1	宜蘭保護礁禁漁區
6246	121.818459	24.789644	海洋資源地區第 1 類之 1	宜蘭保護礁禁漁區
6247	121.818476	24.787689	海洋資源地區第 1 類之 1	宜蘭保護礁禁漁區

海洋資源地區-參考坐標 WGS84

編號	X 坐標	Y 坐標	國土功能分區	備註
6248	121.818502	24.789521	海洋資源地區第 1 類之 1	宜蘭保護礁禁漁區
6249	121.818498	24.788728	海洋資源地區第 1 類之 1	宜蘭保護礁禁漁區
6250	121.818504	24.788958	海洋資源地區第 1 類之 1	宜蘭保護礁禁漁區
6251	121.818508	24.787867	海洋資源地區第 1 類之 1	宜蘭保護礁禁漁區
6252	121.818518	24.789094	海洋資源地區第 1 類之 1	宜蘭保護礁禁漁區
6253	121.818528	24.788439	海洋資源地區第 1 類之 1	宜蘭保護礁禁漁區
6254	121.818530	24.788083	海洋資源地區第 1 類之 1	宜蘭保護礁禁漁區
6255	121.818535	24.788254	海洋資源地區第 1 類之 1	宜蘭保護礁禁漁區
6256	121.818548	24.789417	海洋資源地區第 1 類之 1	宜蘭保護礁禁漁區
6257	121.818562	24.789254	海洋資源地區第 1 類之 1	宜蘭保護礁禁漁區
6258	121.818577	24.791318	海洋資源地區第 1 類之 1	宜蘭保護礁禁漁區
6259	121.818592	24.791379	海洋資源地區第 1 類之 1	宜蘭保護礁禁漁區
6260	121.818616	24.791500	海洋資源地區第 1 類之 1	宜蘭保護礁禁漁區
6261	121.818640	24.791550	海洋資源地區第 1 類之 1	宜蘭保護礁禁漁區
6262	121.818663	24.792766	海洋資源地區第 1 類之 1	宜蘭保護礁禁漁區
6263	121.818680	24.793044	海洋資源地區第 1 類之 1	宜蘭保護礁禁漁區
6264	121.818680	24.792914	海洋資源地區第 1 類之 1	宜蘭保護礁禁漁區
6265	121.818685	24.793151	海洋資源地區第 1 類之 1	宜蘭保護礁禁漁區
6266	121.818693	24.791709	海洋資源地區第 1 類之 1	宜蘭保護礁禁漁區
6267	121.818706	24.793269	海洋資源地區第 1 類之 1	宜蘭保護礁禁漁區
6268	121.818703	24.792535	海洋資源地區第 1 類之 1	宜蘭保護礁禁漁區
6269	121.818710	24.792113	海洋資源地區第 1 類之 1	宜蘭保護礁禁漁區
6270	121.818722	24.791877	海洋資源地區第 1 類之 1	宜蘭保護礁禁漁區
6271	121.818735	24.793375	海洋資源地區第 1 類之 1	宜蘭保護礁禁漁區
6272	121.818741	24.793391	海洋資源地區第 1 類之 1	宜蘭保護礁禁漁區
6273	121.818803	24.793468	海洋資源地區第 1 類之 1	宜蘭保護礁禁漁區
6274	121.818816	24.794052	海洋資源地區第 1 類之 1	宜蘭保護礁禁漁區
6275	121.818822	24.794311	海洋資源地區第 1 類之 1	宜蘭保護礁禁漁區
6276	121.818823	24.794350	海洋資源地區第 1 類之 1	宜蘭保護礁禁漁區
6277	121.818823	24.794277	海洋資源地區第 1 類之 1	宜蘭保護礁禁漁區
6278	121.818824	24.794174	海洋資源地區第 1 類之 1	宜蘭保護礁禁漁區
6279	121.818830	24.793783	海洋資源地區第 1 類之 1	宜蘭保護礁禁漁區
6280	121.818834	24.793856	海洋資源地區第 1 類之 1	宜蘭保護礁禁漁區
6281	121.818856	24.793558	海洋資源地區第 1 類之 1	宜蘭保護礁禁漁區
6282	121.818861	24.793691	海洋資源地區第 1 類之 1	宜蘭保護礁禁漁區
6283	121.818861	24.793627	海洋資源地區第 1 類之 1	宜蘭保護礁禁漁區
6284	121.818898	24.795016	海洋資源地區第 1 類之 1	宜蘭保護礁禁漁區
6285	121.819000	24.795515	海洋資源地區第 1 類之 1	宜蘭保護礁禁漁區
6286	121.819058	24.796436	海洋資源地區第 1 類之 1	宜蘭保護礁禁漁區
6287	121.819129	24.797722	海洋資源地區第 1 類之 1	宜蘭保護礁禁漁區
6288	121.819134	24.797728	海洋資源地區第 1 類之 1	宜蘭保護礁禁漁區
6289	121.819128	24.796207	海洋資源地區第 1 類之 1	宜蘭保護礁禁漁區
6290	121.819131	24.795983	海洋資源地區第 1 類之 1	宜蘭保護礁禁漁區
6291	121.819141	24.796060	海洋資源地區第 1 類之 1	宜蘭保護礁禁漁區
6292	121.819146	24.796138	海洋資源地區第 1 類之 1	宜蘭保護礁禁漁區
6293	121.819184	24.797829	海洋資源地區第 1 類之 1	宜蘭保護礁禁漁區
6294	121.819228	24.797937	海洋資源地區第 1 類之 1	宜蘭保護礁禁漁區

海洋資源地區-參考坐標 WGS84

編號	X 坐標	Y 坐標	國土功能分區	備註
6295	121.819251	24.798138	海洋資源地區第 1 類之 1	宜蘭保護礁禁漁區
6296	121.819254	24.798215	海洋資源地區第 1 類之 1	宜蘭保護礁禁漁區
6297	121.819288	24.798267	海洋資源地區第 1 類之 1	宜蘭保護礁禁漁區
6298	121.819445	24.800229	海洋資源地區第 1 類之 1	宜蘭保護礁禁漁區
6299	121.819458	24.799906	海洋資源地區第 1 類之 1	宜蘭保護礁禁漁區
6300	121.819462	24.800343	海洋資源地區第 1 類之 1	宜蘭保護礁禁漁區
6301	121.819472	24.800375	海洋資源地區第 1 類之 1	宜蘭保護礁禁漁區
6302	121.819469	24.799352	海洋資源地區第 1 類之 1	宜蘭保護礁禁漁區
6303	121.819479	24.799532	海洋資源地區第 1 類之 1	宜蘭保護礁禁漁區
6304	121.819480	24.799660	海洋資源地區第 1 類之 1	宜蘭保護礁禁漁區
6305	121.819482	24.799262	海洋資源地區第 1 類之 1	宜蘭保護礁禁漁區
6306	121.819493	24.798666	海洋資源地區第 1 類之 1	宜蘭保護礁禁漁區
6307	121.819524	24.799145	海洋資源地區第 1 類之 1	宜蘭保護礁禁漁區
6308	121.819547	24.800517	海洋資源地區第 1 類之 1	宜蘭保護礁禁漁區
6309	121.819560	24.800583	海洋資源地區第 1 類之 1	宜蘭保護礁禁漁區
6310	121.819566	24.800825	海洋資源地區第 1 類之 1	宜蘭保護礁禁漁區
6311	121.819557	24.798846	海洋資源地區第 1 類之 1	宜蘭保護礁禁漁區
6312	121.819567	24.799035	海洋資源地區第 1 類之 1	宜蘭保護礁禁漁區
6313	121.819575	24.798946	海洋資源地區第 1 類之 1	宜蘭保護礁禁漁區
6314	121.823755	24.776223	海洋資源地區第 1 類之 1	宜蘭保護礁禁漁區
6315	121.823763	24.776277	海洋資源地區第 1 類之 1	宜蘭保護礁禁漁區
6316	121.823765	24.776138	海洋資源地區第 1 類之 1	宜蘭保護礁禁漁區
6317	121.823773	24.776057	海洋資源地區第 1 類之 1	宜蘭保護礁禁漁區
6318	121.823777	24.776408	海洋資源地區第 1 類之 1	宜蘭保護礁禁漁區
6319	121.823826	24.775831	海洋資源地區第 1 類之 1	宜蘭保護礁禁漁區
6320	121.823843	24.777105	海洋資源地區第 1 類之 1	宜蘭保護礁禁漁區
6321	121.823855	24.777258	海洋資源地區第 1 類之 1	宜蘭保護礁禁漁區
6322	121.823849	24.775732	海洋資源地區第 1 類之 1	宜蘭保護礁禁漁區
6323	121.823860	24.777367	海洋資源地區第 1 類之 1	宜蘭保護礁禁漁區
6324	121.823868	24.777436	海洋資源地區第 1 類之 1	宜蘭保護礁禁漁區
6325	121.823876	24.778308	海洋資源地區第 1 類之 1	宜蘭保護礁禁漁區
6326	121.823895	24.780908	海洋資源地區第 1 類之 1	宜蘭保護礁禁漁區
6327	121.823880	24.778236	海洋資源地區第 1 類之 1	宜蘭保護礁禁漁區
6328	121.823882	24.778377	海洋資源地區第 1 類之 1	宜蘭保護礁禁漁區
6329	121.823900	24.780877	海洋資源地區第 1 類之 1	宜蘭保護礁禁漁區
6330	121.823881	24.777594	海洋資源地區第 1 類之 1	宜蘭保護礁禁漁區
6331	121.823869	24.775633	海洋資源地區第 1 類之 1	宜蘭保護礁禁漁區
6332	121.823905	24.780963	海洋資源地區第 1 類之 1	宜蘭保護礁禁漁區
6333	121.823890	24.778477	海洋資源地區第 1 類之 1	宜蘭保護礁禁漁區
6334	121.823888	24.778074	海洋資源地區第 1 類之 1	宜蘭保護礁禁漁區
6335	121.823888	24.777753	海洋資源地區第 1 類之 1	宜蘭保護礁禁漁區
6336	121.823891	24.777912	海洋資源地區第 1 類之 1	宜蘭保護礁禁漁區
6337	121.823896	24.778578	海洋資源地區第 1 類之 1	宜蘭保護礁禁漁區
6338	121.823899	24.778678	海洋資源地區第 1 類之 1	宜蘭保護礁禁漁區
6339	121.823915	24.780777	海洋資源地區第 1 類之 1	宜蘭保護礁禁漁區
6340	121.823904	24.778878	海洋資源地區第 1 類之 1	宜蘭保護礁禁漁區
6341	121.823905	24.778884	海洋資源地區第 1 類之 1	宜蘭保護礁禁漁區

海洋資源地區-參考坐標 WGS84

編號	X 坐標	Y 坐標	國土功能分區	備註
6342	121.823921	24.781062	海洋資源地區第 1 類之 1	宜蘭保護礁禁漁區
6343	121.823892	24.775506	海洋資源地區第 1 類之 1	宜蘭保護礁禁漁區
6344	121.823929	24.780676	海洋資源地區第 1 類之 1	宜蘭保護礁禁漁區
6345	121.823935	24.781161	海洋資源地區第 1 類之 1	宜蘭保護礁禁漁區
6346	121.823923	24.779063	海洋資源地區第 1 類之 1	宜蘭保護礁禁漁區
6347	121.823940	24.780576	海洋資源地區第 1 類之 1	宜蘭保護礁禁漁區
6348	121.823947	24.781261	海洋資源地區第 1 類之 1	宜蘭保護礁禁漁區
6349	121.823934	24.779242	海洋資源地區第 1 類之 1	宜蘭保護礁禁漁區
6350	121.823911	24.775378	海洋資源地區第 1 類之 1	宜蘭保護礁禁漁區
6351	121.823950	24.780475	海洋資源地區第 1 類之 1	宜蘭保護礁禁漁區
6352	121.823957	24.780374	海洋資源地區第 1 類之 1	宜蘭保護礁禁漁區
6353	121.823927	24.775249	海洋資源地區第 1 類之 1	宜蘭保護礁禁漁區
6354	121.823962	24.780273	海洋資源地區第 1 類之 1	宜蘭保護礁禁漁區
6355	121.823961	24.779852	海洋資源地區第 1 類之 1	宜蘭保護礁禁漁區
6356	121.823965	24.780172	海洋資源地區第 1 類之 1	宜蘭保護礁禁漁區
6357	121.823965	24.779962	海洋資源地區第 1 類之 1	宜蘭保護礁禁漁區
6358	121.823966	24.780071	海洋資源地區第 1 類之 1	宜蘭保護礁禁漁區
6359	121.823940	24.775120	海洋資源地區第 1 類之 1	宜蘭保護礁禁漁區
6360	121.823936	24.773955	海洋資源地區第 1 類之 1	宜蘭保護礁禁漁區
6361	121.823937	24.773948	海洋資源地區第 1 類之 1	宜蘭保護礁禁漁區
6362	121.823939	24.773973	海洋資源地區第 1 類之 1	宜蘭保護礁禁漁區
6363	121.823990	24.781650	海洋資源地區第 1 類之 1	宜蘭保護礁禁漁區
6364	121.823953	24.774970	海洋資源地區第 1 類之 1	宜蘭保護礁禁漁區
6365	121.823947	24.773830	海洋資源地區第 1 類之 1	宜蘭保護礁禁漁區
6366	121.824003	24.781786	海洋資源地區第 1 類之 1	宜蘭保護礁禁漁區
6367	121.824005	24.781817	海洋資源地區第 1 類之 1	宜蘭保護礁禁漁區
6368	121.823961	24.774863	海洋資源地區第 1 類之 1	宜蘭保護礁禁漁區
6369	121.823954	24.773712	海洋資源地區第 1 類之 1	宜蘭保護礁禁漁區
6370	121.823957	24.774162	海洋資源地區第 1 類之 1	宜蘭保護礁禁漁區
6371	121.823955	24.773693	海洋資源地區第 1 類之 1	宜蘭保護礁禁漁區
6372	121.823967	24.774757	海洋資源地區第 1 類之 1	宜蘭保護礁禁漁區
6373	121.823968	24.774353	海洋資源地區第 1 類之 1	宜蘭保護礁禁漁區
6374	121.824018	24.781862	海洋資源地區第 1 類之 1	宜蘭保護礁禁漁區
6375	121.823971	24.774650	海洋資源地區第 1 類之 1	宜蘭保護礁禁漁區
6376	121.823972	24.774543	海洋資源地區第 1 類之 1	宜蘭保護礁禁漁區
6377	121.824056	24.785822	海洋資源地區第 1 類之 1	宜蘭保護礁禁漁區
6378	121.823981	24.773603	海洋資源地區第 1 類之 1	宜蘭保護礁禁漁區
6379	121.824062	24.785797	海洋資源地區第 1 類之 1	宜蘭保護礁禁漁區
6380	121.824064	24.785857	海洋資源地區第 1 類之 1	宜蘭保護礁禁漁區
6381	121.824047	24.781978	海洋資源地區第 1 類之 1	宜蘭保護礁禁漁區
6382	121.824085	24.785961	海洋資源地區第 1 類之 1	宜蘭保護礁禁漁區
6383	121.824092	24.785999	海洋資源地區第 1 類之 1	宜蘭保護礁禁漁區
6384	121.824094	24.785643	海洋資源地區第 1 類之 1	宜蘭保護礁禁漁區
6385	121.824074	24.782093	海洋資源地區第 1 類之 1	宜蘭保護礁禁漁區
6386	121.824017	24.773468	海洋資源地區第 1 類之 1	宜蘭保護礁禁漁區
6387	121.824107	24.786080	海洋資源地區第 1 類之 1	宜蘭保護礁禁漁區
6388	121.824114	24.785534	海洋資源地區第 1 類之 1	宜蘭保護礁禁漁區

海洋資源地區-參考坐標 WGS84

編號	X 坐標	Y 坐標	國土功能分區	備註
6389	121.824098	24.782209	海洋資源地區第 1 類之 1	宜蘭保護礁禁漁區
6390	121.824127	24.786192	海洋資源地區第 1 類之 1	宜蘭保護礁禁漁區
6391	121.824049	24.773333	海洋資源地區第 1 類之 1	宜蘭保護礁禁漁區
6392	121.824131	24.785425	海洋資源地區第 1 類之 1	宜蘭保護礁禁漁區
6393	121.824111	24.782278	海洋資源地區第 1 類之 1	宜蘭保護礁禁漁區
6394	121.824144	24.786304	海洋資源地區第 1 類之 1	宜蘭保護礁禁漁區
6395	121.824145	24.785330	海洋資源地區第 1 類之 1	宜蘭保護礁禁漁區
6396	121.824131	24.782390	海洋資源地區第 1 類之 1	宜蘭保護礁禁漁區
6397	121.824158	24.786417	海洋資源地區第 1 類之 1	宜蘭保護礁禁漁區
6398	121.824078	24.773196	海洋資源地區第 1 類之 1	宜蘭保護礁禁漁區
6399	121.824170	24.786530	海洋資源地區第 1 類之 1	宜蘭保護礁禁漁區
6400	121.824149	24.782499	海洋資源地區第 1 類之 1	宜蘭保護礁禁漁區
6401	121.824159	24.783988	海洋資源地區第 1 類之 1	宜蘭保護礁禁漁區
6402	121.824168	24.785150	海洋資源地區第 1 類之 1	宜蘭保護礁禁漁區
6403	121.824179	24.786643	海洋資源地區第 1 類之 1	宜蘭保護礁禁漁區
6404	121.824163	24.784018	海洋資源地區第 1 類之 1	宜蘭保護礁禁漁區
6405	121.824166	24.783933	海洋資源地區第 1 類之 1	宜蘭保護礁禁漁區
6406	121.824185	24.786756	海洋資源地區第 1 類之 1	宜蘭保護礁禁漁區
6407	121.824189	24.786869	海洋資源地區第 1 類之 1	宜蘭保護礁禁漁區
6408	121.824190	24.786983	海洋資源地區第 1 類之 1	宜蘭保護礁禁漁區
6409	121.824165	24.782607	海洋資源地區第 1 類之 1	宜蘭保護礁禁漁區
6410	121.824176	24.784136	海洋資源地區第 1 類之 1	宜蘭保護礁禁漁區
6411	121.824185	24.784970	海洋資源地區第 1 類之 1	宜蘭保護礁禁漁區
6412	121.824107	24.773028	海洋資源地區第 1 類之 1	宜蘭保護礁禁漁區
6413	121.824179	24.783809	海洋資源地區第 1 類之 1	宜蘭保護礁禁漁區
6414	121.824186	24.784254	海洋資源地區第 1 類之 1	宜蘭保護礁禁漁區
6415	121.824178	24.782716	海洋資源地區第 1 類之 1	宜蘭保護礁禁漁區
6416	121.824195	24.784789	海洋資源地區第 1 類之 1	宜蘭保護礁禁漁區
6417	121.824188	24.783710	海洋資源地區第 1 類之 1	宜蘭保護礁禁漁區
6418	121.824193	24.784372	海洋資源地區第 1 類之 1	宜蘭保護礁禁漁區
6419	121.824197	24.784490	海洋資源地區第 1 類之 1	宜蘭保護礁禁漁區
6420	121.824198	24.784608	海洋資源地區第 1 類之 1	宜蘭保護礁禁漁區
6421	121.824189	24.782825	海洋資源地區第 1 類之 1	宜蘭保護礁禁漁區
6422	121.824235	24.789747	海洋資源地區第 1 類之 1	宜蘭保護礁禁漁區
6423	121.824218	24.787092	海洋資源地區第 1 類之 1	宜蘭保護礁禁漁區
6424	121.824197	24.783598	海洋資源地區第 1 類之 1	宜蘭保護礁禁漁區
6425	121.824197	24.782934	海洋資源地區第 1 類之 1	宜蘭保護礁禁漁區
6426	121.824131	24.772859	海洋資源地區第 1 類之 1	宜蘭保護礁禁漁區
6427	121.824203	24.783486	海洋資源地區第 1 類之 1	宜蘭保護礁禁漁區
6428	121.824203	24.783043	海洋資源地區第 1 類之 1	宜蘭保護礁禁漁區
6429	121.824207	24.783374	海洋資源地區第 1 類之 1	宜蘭保護礁禁漁區
6430	121.824207	24.783152	海洋資源地區第 1 類之 1	宜蘭保護礁禁漁區
6431	121.824250	24.789645	海洋資源地區第 1 類之 1	宜蘭保護礁禁漁區
6432	121.824208	24.783262	海洋資源地區第 1 類之 1	宜蘭保護礁禁漁區
6433	121.824237	24.787173	海洋資源地區第 1 類之 1	宜蘭保護礁禁漁區
6434	121.824149	24.772690	海洋資源地區第 1 類之 1	宜蘭保護礁禁漁區
6435	121.824268	24.789835	海洋資源地區第 1 類之 1	宜蘭保護礁禁漁區

海洋資源地區-參考坐標 WGS84

編號	X 坐標	Y 坐標	國土功能分區	備註
6436	121.824161	24.772520	海洋資源地區第 1 類之 1	宜蘭保護礁禁漁區
6437	121.824275	24.789458	海洋資源地區第 1 類之 1	宜蘭保護礁禁漁區
6438	121.824168	24.772389	海洋資源地區第 1 類之 1	宜蘭保護礁禁漁區
6439	121.824165	24.771822	海洋資源地區第 1 類之 1	宜蘭保護礁禁漁區
6440	121.824169	24.771889	海洋資源地區第 1 類之 1	宜蘭保護礁禁漁區
6441	121.824173	24.772257	海洋資源地區第 1 類之 1	宜蘭保護礁禁漁區
6442	121.824173	24.772007	海洋資源地區第 1 類之 1	宜蘭保護礁禁漁區
6443	121.824175	24.772125	海洋資源地區第 1 類之 1	宜蘭保護礁禁漁區
6444	121.824175	24.771792	海洋資源地區第 1 類之 1	宜蘭保護礁禁漁區
6445	121.824278	24.787366	海洋資源地區第 1 類之 1	宜蘭保護礁禁漁區
6446	121.824187	24.771753	海洋資源地區第 1 類之 1	宜蘭保護礁禁漁區
6447	121.824299	24.787483	海洋資源地區第 1 類之 1	宜蘭保護礁禁漁區
6448	121.824316	24.789973	海洋資源地區第 1 類之 1	宜蘭保護礁禁漁區
6449	121.824318	24.787600	海洋資源地區第 1 類之 1	宜蘭保護礁禁漁區
6450	121.824333	24.788946	海洋資源地區第 1 類之 1	宜蘭保護礁禁漁區
6451	121.824225	24.771623	海洋資源地區第 1 類之 1	宜蘭保護礁禁漁區
6452	121.824333	24.787717	海洋資源地區第 1 類之 1	宜蘭保護礁禁漁區
6453	121.824348	24.788788	海洋資源地區第 1 類之 1	宜蘭保護礁禁漁區
6454	121.824346	24.787835	海洋資源地區第 1 類之 1	宜蘭保護礁禁漁區
6455	121.824359	24.788630	海洋資源地區第 1 類之 1	宜蘭保護礁禁漁區
6456	121.824369	24.790132	海洋資源地區第 1 類之 1	宜蘭保護礁禁漁區
6457	121.824356	24.787953	海洋資源地區第 1 類之 1	宜蘭保護礁禁漁區
6458	121.824363	24.788548	海洋資源地區第 1 類之 1	宜蘭保護礁禁漁區
6459	121.824363	24.788071	海洋資源地區第 1 類之 1	宜蘭保護礁禁漁區
6460	121.824367	24.788427	海洋資源地區第 1 類之 1	宜蘭保護礁禁漁區
6461	121.824367	24.788189	海洋資源地區第 1 類之 1	宜蘭保護礁禁漁區
6462	121.824368	24.788307	海洋資源地區第 1 類之 1	宜蘭保護礁禁漁區
6463	121.824259	24.771492	海洋資源地區第 1 類之 1	宜蘭保護礁禁漁區
6464	121.824290	24.771361	海洋資源地區第 1 類之 1	宜蘭保護礁禁漁區
6465	121.824419	24.790289	海洋資源地區第 1 類之 1	宜蘭保護礁禁漁區
6466	121.824317	24.771228	海洋資源地區第 1 類之 1	宜蘭保護礁禁漁區
6467	121.824322	24.769192	海洋資源地區第 1 類之 1	宜蘭保護礁禁漁區
6468	121.824323	24.769203	海洋資源地區第 1 類之 1	宜蘭保護礁禁漁區
6469	121.824463	24.790448	海洋資源地區第 1 類之 1	宜蘭保護礁禁漁區
6470	121.824339	24.771112	海洋資源地區第 1 類之 1	宜蘭保護礁禁漁區
6471	121.824327	24.769321	海洋資源地區第 1 類之 1	宜蘭保護礁禁漁區
6472	121.824328	24.769383	海洋資源地區第 1 類之 1	宜蘭保護礁禁漁區
6473	121.824330	24.769163	海洋資源地區第 1 類之 1	宜蘭保護礁禁漁區
6474	121.824344	24.769476	海洋資源地區第 1 類之 1	宜蘭保護礁禁漁區
6475	121.824357	24.770995	海洋資源地區第 1 類之 1	宜蘭保護礁禁漁區
6476	121.824360	24.769050	海洋資源地區第 1 類之 1	宜蘭保護礁禁漁區
6477	121.824503	24.790608	海洋資源地區第 1 類之 1	宜蘭保護礁禁漁區
6478	121.824372	24.770878	海洋資源地區第 1 類之 1	宜蘭保護礁禁漁區
6479	121.824367	24.769640	海洋資源地區第 1 類之 1	宜蘭保護礁禁漁區
6480	121.824385	24.770760	海洋資源地區第 1 類之 1	宜蘭保護礁禁漁區
6481	121.824385	24.769805	海洋資源地區第 1 類之 1	宜蘭保護礁禁漁區
6482	121.824395	24.770642	海洋資源地區第 1 類之 1	宜蘭保護礁禁漁區

海洋資源地區-參考坐標 WGS84

編號	X 坐標	Y 坐標	國土功能分區	備註
6483	121.824386	24.768936	海洋資源地區第 1 類之 1	宜蘭保護礁禁漁區
6484	121.824397	24.769971	海洋資源地區第 1 類之 1	宜蘭保護礁禁漁區
6485	121.824402	24.770524	海洋資源地區第 1 類之 1	宜蘭保護礁禁漁區
6486	121.824536	24.790768	海洋資源地區第 1 類之 1	宜蘭保護礁禁漁區
6487	121.824399	24.770006	海洋資源地區第 1 類之 1	宜蘭保護礁禁漁區
6488	121.824406	24.770406	海洋資源地區第 1 類之 1	宜蘭保護礁禁漁區
6489	121.824406	24.770147	海洋資源地區第 1 類之 1	宜蘭保護礁禁漁區
6490	121.824408	24.770288	海洋資源地區第 1 類之 1	宜蘭保護礁禁漁區
6491	121.824554	24.790866	海洋資源地區第 1 類之 1	宜蘭保護礁禁漁區
6492	121.824410	24.768822	海洋資源地區第 1 類之 1	宜蘭保護礁禁漁區
6493	121.824429	24.768725	海洋資源地區第 1 類之 1	宜蘭保護礁禁漁區
6494	121.824431	24.768711	海洋資源地區第 1 類之 1	宜蘭保護礁禁漁區
6495	121.824583	24.791034	海洋資源地區第 1 類之 1	宜蘭保護礁禁漁區
6496	121.824600	24.791138	海洋資源地區第 1 類之 1	宜蘭保護礁禁漁區
6497	121.824452	24.768595	海洋資源地區第 1 類之 1	宜蘭保護礁禁漁區
6498	121.824615	24.791243	海洋資源地區第 1 類之 1	宜蘭保護礁禁漁區
6499	121.824456	24.766867	海洋資源地區第 1 類之 1	宜蘭保護礁禁漁區
6500	121.824471	24.768478	海洋資源地區第 1 類之 1	宜蘭保護礁禁漁區
6501	121.824627	24.791349	海洋資源地區第 1 類之 1	宜蘭保護礁禁漁區
6502	121.824468	24.766945	海洋資源地區第 1 類之 1	宜蘭保護礁禁漁區
6503	121.824640	24.792352	海洋資源地區第 1 類之 1	宜蘭保護礁禁漁區
6504	121.824642	24.792280	海洋資源地區第 1 類之 1	宜蘭保護礁禁漁區
6505	121.824637	24.791454	海洋資源地區第 1 類之 1	宜蘭保護礁禁漁區
6506	121.824486	24.768361	海洋資源地區第 1 類之 1	宜蘭保護礁禁漁區
6507	121.824649	24.792386	海洋資源地區第 1 類之 1	宜蘭保護礁禁漁區
6508	121.824483	24.767056	海洋資源地區第 1 類之 1	宜蘭保護礁禁漁區
6509	121.824645	24.791560	海洋資源地區第 1 類之 1	宜蘭保護礁禁漁區
6510	121.824649	24.792128	海洋資源地區第 1 類之 1	宜蘭保護礁禁漁區
6511	121.824484	24.766546	海洋資源地區第 1 類之 1	宜蘭保護礁禁漁區
6512	121.824651	24.791665	海洋資源地區第 1 類之 1	宜蘭保護礁禁漁區
6513	121.824654	24.792002	海洋資源地區第 1 類之 1	宜蘭保護礁禁漁區
6514	121.824499	24.768243	海洋資源地區第 1 類之 1	宜蘭保護礁禁漁區
6515	121.824654	24.791771	海洋資源地區第 1 類之 1	宜蘭保護礁禁漁區
6516	121.824656	24.791877	海洋資源地區第 1 類之 1	宜蘭保護礁禁漁區
6517	121.824496	24.767168	海洋資源地區第 1 類之 1	宜蘭保護礁禁漁區
6518	121.824496	24.766373	海洋資源地區第 1 類之 1	宜蘭保護礁禁漁區
6519	121.824509	24.768125	海洋資源地區第 1 類之 1	宜蘭保護礁禁漁區
6520	121.824506	24.767280	海洋資源地區第 1 類之 1	宜蘭保護礁禁漁區
6521	121.824495	24.765394	海洋資源地區第 1 類之 1	宜蘭保護礁禁漁區
6522	121.824502	24.766199	海洋資源地區第 1 類之 1	宜蘭保護礁禁漁區
6523	121.824676	24.792501	海洋資源地區第 1 類之 1	宜蘭保護礁禁漁區
6524	121.824497	24.765429	海洋資源地區第 1 類之 1	宜蘭保護礁禁漁區
6525	121.824516	24.768007	海洋資源地區第 1 類之 1	宜蘭保護礁禁漁區
6526	121.824513	24.767392	海洋資源地區第 1 類之 1	宜蘭保護礁禁漁區
6527	121.824520	24.767889	海洋資源地區第 1 類之 1	宜蘭保護礁禁漁區
6528	121.824518	24.767505	海洋資源地區第 1 類之 1	宜蘭保護礁禁漁區
6529	121.824506	24.765594	海洋資源地區第 1 類之 1	宜蘭保護礁禁漁區

海洋資源地區-參考坐標 WGS84

編號	X 坐標	Y 坐標	國土功能分區	備註
6530	121.824508	24.765843	海洋資源地區第 1 類之 1	宜蘭保護礁禁漁區
6531	121.824520	24.767617	海洋資源地區第 1 類之 1	宜蘭保護礁禁漁區
6532	121.824521	24.767771	海洋資源地區第 1 類之 1	宜蘭保護礁禁漁區
6533	121.824521	24.767725	海洋資源地區第 1 類之 1	宜蘭保護礁禁漁區
6534	121.824508	24.765760	海洋資源地區第 1 類之 1	宜蘭保護礁禁漁區
6535	121.824514	24.765306	海洋資源地區第 1 類之 1	宜蘭保護礁禁漁區
6536	121.824699	24.792617	海洋資源地區第 1 類之 1	宜蘭保護礁禁漁區
6537	121.824538	24.765188	海洋資源地區第 1 類之 1	宜蘭保護礁禁漁區
6538	121.824725	24.792762	海洋資源地區第 1 類之 1	宜蘭保護礁禁漁區
6539	121.824558	24.765081	海洋資源地區第 1 類之 1	宜蘭保護礁禁漁區
6540	121.824747	24.792908	海洋資源地區第 1 類之 1	宜蘭保護礁禁漁區
6541	121.824575	24.764972	海洋資源地區第 1 類之 1	宜蘭保護礁禁漁區
6542	121.824770	24.794187	海洋資源地區第 1 類之 1	宜蘭保護礁禁漁區
6543	121.824764	24.793054	海洋資源地區第 1 類之 1	宜蘭保護礁禁漁區
6544	121.824772	24.794163	海洋資源地區第 1 類之 1	宜蘭保護礁禁漁區
6545	121.824776	24.794241	海洋資源地區第 1 類之 1	宜蘭保護礁禁漁區
6546	121.824782	24.794045	海洋資源地區第 1 類之 1	宜蘭保護礁禁漁區
6547	121.824777	24.793200	海洋資源地區第 1 類之 1	宜蘭保護礁禁漁區
6548	121.824590	24.764864	海洋資源地區第 1 類之 1	宜蘭保護礁禁漁區
6549	121.824782	24.793269	海洋資源地區第 1 類之 1	宜蘭保護礁禁漁區
6550	121.824789	24.793927	海洋資源地區第 1 類之 1	宜蘭保護礁禁漁區
6551	121.824793	24.793809	海洋資源地區第 1 類之 1	宜蘭保護礁禁漁區
6552	121.824797	24.794346	海洋資源地區第 1 類之 1	宜蘭保護礁禁漁區
6553	121.824791	24.793448	海洋資源地區第 1 類之 1	宜蘭保護礁禁漁區
6554	121.824602	24.764755	海洋資源地區第 1 類之 1	宜蘭保護礁禁漁區
6555	121.824795	24.793691	海洋資源地區第 1 類之 1	宜蘭保護礁禁漁區
6556	121.824795	24.793627	海洋資源地區第 1 類之 1	宜蘭保護礁禁漁區
6557	121.824609	24.764687	海洋資源地區第 1 類之 1	宜蘭保護礁禁漁區
6558	121.824621	24.764560	海洋資源地區第 1 類之 1	宜蘭保護礁禁漁區
6559	121.824629	24.764434	海洋資源地區第 1 類之 1	宜蘭保護礁禁漁區
6560	121.824630	24.763962	海洋資源地區第 1 類之 1	宜蘭保護礁禁漁區
6561	121.824634	24.764307	海洋資源地區第 1 類之 1	宜蘭保護礁禁漁區
6562	121.824633	24.764028	海洋資源地區第 1 類之 1	宜蘭保護礁禁漁區
6563	121.824635	24.764180	海洋資源地區第 1 類之 1	宜蘭保護礁禁漁區
6564	121.824880	24.794642	海洋資源地區第 1 類之 1	宜蘭保護礁禁漁區
6565	121.824907	24.794741	海洋資源地區第 1 類之 1	宜蘭保護礁禁漁區
6566	121.824931	24.794841	海洋資源地區第 1 類之 1	宜蘭保護礁禁漁區
6567	121.824954	24.794942	海洋資源地區第 1 類之 1	宜蘭保護礁禁漁區
6568	121.824975	24.795042	海洋資源地區第 1 類之 1	宜蘭保護礁禁漁區
6569	121.825001	24.795193	海洋資源地區第 1 類之 1	宜蘭保護礁禁漁區
6570	121.825023	24.795345	海洋資源地區第 1 類之 1	宜蘭保護礁禁漁區
6571	121.825042	24.796748	海洋資源地區第 1 類之 1	宜蘭保護礁禁漁區
6572	121.825033	24.795422	海洋資源地區第 1 類之 1	宜蘭保護礁禁漁區
6573	121.825045	24.796728	海洋資源地區第 1 類之 1	宜蘭保護礁禁漁區
6574	121.825057	24.796610	海洋資源地區第 1 類之 1	宜蘭保護礁禁漁區
6575	121.825052	24.795583	海洋資源地區第 1 類之 1	宜蘭保護礁禁漁區
6576	121.825069	24.796813	海洋資源地區第 1 類之 1	宜蘭保護礁禁漁區

海洋資源地區-參考坐標 WGS84

編號	X 坐標	Y 坐標	國土功能分區	備註
6577	121.825067	24.796492	海洋資源地區第 1 類之 1	宜蘭保護礁禁漁區
6578	121.825065	24.795744	海洋資源地區第 1 類之 1	宜蘭保護礁禁漁區
6579	121.825070	24.795822	海洋資源地區第 1 類之 1	宜蘭保護礁禁漁區
6580	121.825074	24.796374	海洋資源地區第 1 類之 1	宜蘭保護礁禁漁區
6581	121.825078	24.796256	海洋資源地區第 1 類之 1	宜蘭保護礁禁漁區
6582	121.825077	24.795980	海洋資源地區第 1 類之 1	宜蘭保護礁禁漁區
6583	121.825080	24.796138	海洋資源地區第 1 類之 1	宜蘭保護礁禁漁區
6584	121.825137	24.796994	海洋資源地區第 1 類之 1	宜蘭保護礁禁漁區
6585	121.825201	24.797174	海洋資源地區第 1 類之 1	宜蘭保護礁禁漁區
6586	121.825261	24.797354	海洋資源地區第 1 類之 1	宜蘭保護礁禁漁區
6587	121.825315	24.797536	海洋資源地區第 1 類之 1	宜蘭保護礁禁漁區
6588	121.825361	24.797720	海洋資源地區第 1 類之 1	宜蘭保護礁禁漁區
6589	121.825401	24.797905	海洋資源地區第 1 類之 1	宜蘭保護礁禁漁區
6590	121.825412	24.797968	海洋資源地區第 1 類之 1	宜蘭保護礁禁漁區
6591	121.825436	24.799831	海洋資源地區第 1 類之 1	宜蘭保護礁禁漁區
6592	121.825439	24.799846	海洋資源地區第 1 類之 1	宜蘭保護礁禁漁區
6593	121.825430	24.798068	海洋資源地區第 1 類之 1	宜蘭保護礁禁漁區
6594	121.825453	24.799948	海洋資源地區第 1 類之 1	宜蘭保護礁禁漁區
6595	121.825452	24.799727	海洋資源地區第 1 類之 1	宜蘭保護礁禁漁區
6596	121.825449	24.798177	海洋資源地區第 1 類之 1	宜蘭保護礁禁漁區
6597	121.825465	24.800050	海洋資源地區第 1 類之 1	宜蘭保護礁禁漁區
6598	121.825468	24.799603	海洋資源地區第 1 類之 1	宜蘭保護礁禁漁區
6599	121.825475	24.800152	海洋資源地區第 1 類之 1	宜蘭保護礁禁漁區
6600	121.825465	24.798286	海洋資源地區第 1 類之 1	宜蘭保護礁禁漁區
6601	121.825483	24.800255	海洋資源地區第 1 類之 1	宜蘭保護礁禁漁區
6602	121.825484	24.800267	海洋資源地區第 1 類之 1	宜蘭保護礁禁漁區
6603	121.825481	24.799478	海洋資源地區第 1 類之 1	宜蘭保護礁禁漁區
6604	121.825478	24.798396	海洋資源地區第 1 類之 1	宜蘭保護礁禁漁區
6605	121.825489	24.799389	海洋資源地區第 1 類之 1	宜蘭保護礁禁漁區
6606	121.825489	24.798505	海洋資源地區第 1 類之 1	宜蘭保護礁禁漁區
6607	121.825498	24.799278	海洋資源地區第 1 類之 1	宜蘭保護礁禁漁區
6608	121.825498	24.798615	海洋資源地區第 1 類之 1	宜蘭保護礁禁漁區
6609	121.825504	24.799168	海洋資源地區第 1 類之 1	宜蘭保護礁禁漁區
6610	121.825504	24.798725	海洋資源地區第 1 類之 1	宜蘭保護礁禁漁區
6611	121.825508	24.799057	海洋資源地區第 1 類之 1	宜蘭保護礁禁漁區
6612	121.825508	24.798836	海洋資源地區第 1 類之 1	宜蘭保護礁禁漁區
6613	121.825509	24.798946	海洋資源地區第 1 類之 1	宜蘭保護礁禁漁區
6614	121.825556	24.800497	海洋資源地區第 1 類之 1	宜蘭保護礁禁漁區
6615	121.825596	24.800633	海洋資源地區第 1 類之 1	宜蘭保護礁禁漁區
6616	121.825633	24.800771	海洋資源地區第 1 類之 1	宜蘭保護礁禁漁區
6617	121.825666	24.800909	海洋資源地區第 1 類之 1	宜蘭保護礁禁漁區
6618	121.825695	24.801047	海洋資源地區第 1 類之 1	宜蘭保護礁禁漁區
6619	121.825713	24.801147	海洋資源地區第 1 類之 1	宜蘭保護礁禁漁區
6620	121.825729	24.801248	海洋資源地區第 1 類之 1	宜蘭保護礁禁漁區
6621	121.825743	24.801348	海洋資源地區第 1 類之 1	宜蘭保護礁禁漁區
6622	121.825756	24.801449	海洋資源地區第 1 類之 1	宜蘭保護礁禁漁區
6623	121.825787	24.801732	海洋資源地區第 1 類之 1	宜蘭保護礁禁漁區

海洋資源地區-參考坐標 WGS84

編號	X 坐標	Y 坐標	國土功能分區	備註
6624	121.825797	24.801833	海洋資源地區第 1 類之 1	宜蘭保護礁禁漁區
6625	121.825799	24.801860	海洋資源地區第 1 類之 1	宜蘭保護礁禁漁區
6626	121.825810	24.801919	海洋資源地區第 1 類之 1	宜蘭保護礁禁漁區
6627	121.825830	24.802033	海洋資源地區第 1 類之 1	宜蘭保護礁禁漁區
6628	121.825848	24.802147	海洋資源地區第 1 類之 1	宜蘭保護礁禁漁區
6629	121.825862	24.802262	海洋資源地區第 1 類之 1	宜蘭保護礁禁漁區
6630	121.825876	24.803361	海洋資源地區第 1 類之 1	宜蘭保護礁禁漁區
6631	121.825874	24.802377	海洋資源地區第 1 類之 1	宜蘭保護礁禁漁區
6632	121.825885	24.803256	海洋資源地區第 1 類之 1	宜蘭保護礁禁漁區
6633	121.825884	24.802492	海洋資源地區第 1 類之 1	宜蘭保護礁禁漁區
6634	121.825893	24.803087	海洋資源地區第 1 類之 1	宜蘭保護礁禁漁區
6635	121.825891	24.802608	海洋資源地區第 1 類之 1	宜蘭保護礁禁漁區
6636	121.825895	24.802723	海洋資源地區第 1 類之 1	宜蘭保護礁禁漁區
6637	121.825896	24.802919	海洋資源地區第 1 類之 1	宜蘭保護礁禁漁區
6638	121.825896	24.802839	海洋資源地區第 1 類之 1	宜蘭保護礁禁漁區
6639	121.826032	24.803731	海洋資源地區第 1 類之 1	宜蘭保護礁禁漁區
6640	121.826070	24.803825	海洋資源地區第 1 類之 1	宜蘭保護礁禁漁區
6641	121.826113	24.803936	海洋資源地區第 1 類之 1	宜蘭保護礁禁漁區
6642	121.826153	24.804048	海洋資源地區第 1 類之 1	宜蘭保護礁禁漁區
6643	121.826190	24.804160	海洋資源地區第 1 類之 1	宜蘭保護礁禁漁區
6644	121.826225	24.804273	海洋資源地區第 1 類之 1	宜蘭保護礁禁漁區
6645	121.826257	24.804387	海洋資源地區第 1 類之 1	宜蘭保護礁禁漁區
6646	121.826287	24.804502	海洋資源地區第 1 類之 1	宜蘭保護礁禁漁區
6647	121.826313	24.804617	海洋資源地區第 1 類之 1	宜蘭保護礁禁漁區
6648	121.826337	24.804732	海洋資源地區第 1 類之 1	宜蘭保護礁禁漁區
6649	121.826412	24.805118	海洋資源地區第 1 類之 1	宜蘭保護礁禁漁區
6650	121.826413	24.805123	海洋資源地區第 1 類之 1	宜蘭保護礁禁漁區
6651	121.826438	24.805261	海洋資源地區第 1 類之 1	宜蘭保護礁禁漁區
6652	121.826458	24.805399	海洋資源地區第 1 類之 1	宜蘭保護礁禁漁區
6653	121.826516	24.805827	海洋資源地區第 1 類之 1	宜蘭保護礁禁漁區
6654	121.826531	24.805942	海洋資源地區第 1 類之 1	宜蘭保護礁禁漁區
6655	121.826542	24.806056	海洋資源地區第 1 類之 1	宜蘭保護礁禁漁區
6656	121.826551	24.806171	海洋資源地區第 1 類之 1	宜蘭保護礁禁漁區
6657	121.826557	24.806287	海洋資源地區第 1 類之 1	宜蘭保護礁禁漁區
6658	121.826570	24.806998	海洋資源地區第 1 類之 1	宜蘭保護礁禁漁區
6659	121.826571	24.806976	海洋資源地區第 1 類之 1	宜蘭保護礁禁漁區
6660	121.826570	24.806600	海洋資源地區第 1 類之 1	宜蘭保護礁禁漁區
6661	121.826573	24.806702	海洋資源地區第 1 類之 1	宜蘭保護礁禁漁區
6662	121.826574	24.806805	海洋資源地區第 1 類之 1	宜蘭保護礁禁漁區
6663	121.826591	24.807086	海洋資源地區第 1 類之 1	宜蘭保護礁禁漁區
6664	121.826629	24.807258	海洋資源地區第 1 類之 1	宜蘭保護礁禁漁區
6665	121.826651	24.807356	海洋資源地區第 1 類之 1	宜蘭保護礁禁漁區
6666	121.826745	24.807779	海洋資源地區第 1 類之 1	宜蘭保護礁禁漁區
6667	121.826774	24.807917	海洋資源地區第 1 類之 1	宜蘭保護礁禁漁區
6668	121.826795	24.808034	海洋資源地區第 1 類之 1	宜蘭保護礁禁漁區
6669	121.826814	24.808152	海洋資源地區第 1 類之 1	宜蘭保護礁禁漁區
6670	121.826868	24.808527	海洋資源地區第 1 類之 1	宜蘭保護礁禁漁區

海洋資源地區-參考坐標 WGS84

編號	X 坐標	Y 坐標	國土功能分區	備註
6671	121.826890	24.808703	海洋資源地區第 1 類之 1	宜蘭保護礁禁漁區
6672	121.826906	24.808879	海洋資源地區第 1 類之 1	宜蘭保護礁禁漁區
6673	121.826915	24.809056	海洋資源地區第 1 類之 1	宜蘭保護礁禁漁區
6674	121.826916	24.809108	海洋資源地區第 1 類之 1	宜蘭保護礁禁漁區
6675	121.826933	24.809181	海洋資源地區第 1 類之 1	宜蘭保護礁禁漁區
6676	121.826954	24.809286	海洋資源地區第 1 類之 1	宜蘭保護礁禁漁區
6677	121.826975	24.809403	海洋資源地區第 1 類之 1	宜蘭保護礁禁漁區
6678	121.831384	24.833458	海洋資源地區第 1 類之 1	宜蘭保護礁禁漁區
6679	121.831602	24.833978	海洋資源地區第 1 類之 1	宜蘭保護礁禁漁區
6680	121.831636	24.834060	海洋資源地區第 1 類之 1	宜蘭保護礁禁漁區
6681	121.831697	24.834223	海洋資源地區第 1 類之 1	宜蘭保護礁禁漁區
6682	121.831753	24.834388	海洋資源地區第 1 類之 1	宜蘭保護礁禁漁區
6683	121.831804	24.834554	海洋資源地區第 1 類之 1	宜蘭保護礁禁漁區
6684	121.830918	24.831472	海洋資源地區第 1 類之 1	宜蘭保護礁禁漁區
6685	121.830954	24.831620	海洋資源地區第 1 類之 1	宜蘭保護礁禁漁區
6686	121.830985	24.831769	海洋資源地區第 1 類之 1	宜蘭保護礁禁漁區
6687	121.831002	24.831863	海洋資源地區第 1 類之 1	宜蘭保護礁禁漁區
6688	121.831148	24.832698	海洋資源地區第 1 類之 1	宜蘭保護礁禁漁區
6689	121.831257	24.833102	海洋資源地區第 1 類之 1	宜蘭保護礁禁漁區
6690	121.830074	24.828057	海洋資源地區第 1 類之 1	宜蘭保護礁禁漁區
6691	121.830429	24.829571	海洋資源地區第 1 類之 1	宜蘭保護礁禁漁區
6692	121.828887	24.820082	海洋資源地區第 1 類之 1	宜蘭保護礁禁漁區
6693	121.828914	24.820197	海洋資源地區第 1 類之 1	宜蘭保護礁禁漁區
6694	121.828938	24.820313	海洋資源地區第 1 類之 1	宜蘭保護礁禁漁區
6695	121.828959	24.820430	海洋資源地區第 1 類之 1	宜蘭保護礁禁漁區
6696	121.828977	24.820547	海洋資源地區第 1 類之 1	宜蘭保護礁禁漁區
6697	121.828993	24.820664	海洋資源地區第 1 類之 1	宜蘭保護礁禁漁區
6698	121.829005	24.820782	海洋資源地區第 1 類之 1	宜蘭保護礁禁漁區
6699	121.829015	24.820900	海洋資源地區第 1 類之 1	宜蘭保護礁禁漁區
6700	121.829019	24.820970	海洋資源地區第 1 類之 1	宜蘭保護礁禁漁區
6701	121.829030	24.821015	海洋資源地區第 1 類之 1	宜蘭保護礁禁漁區
6702	121.829054	24.821131	海洋資源地區第 1 類之 1	宜蘭保護礁禁漁區
6703	121.829075	24.821248	海洋資源地區第 1 類之 1	宜蘭保護礁禁漁區
6704	121.829086	24.821320	海洋資源地區第 1 類之 1	宜蘭保護礁禁漁區
6705	121.829109	24.821389	海洋資源地區第 1 類之 1	宜蘭保護礁禁漁區
6706	121.829160	24.821564	海洋資源地區第 1 類之 1	宜蘭保護礁禁漁區
6707	121.829211	24.823945	海洋資源地區第 1 類之 1	宜蘭保護礁禁漁區
6708	121.829218	24.823917	海洋資源地區第 1 類之 1	宜蘭保護礁禁漁區
6709	121.829204	24.821741	海洋資源地區第 1 類之 1	宜蘭保護礁禁漁區
6710	121.829242	24.823800	海洋資源地區第 1 類之 1	宜蘭保護礁禁漁區
6711	121.829242	24.821919	海洋資源地區第 1 類之 1	宜蘭保護礁禁漁區
6712	121.829263	24.823684	海洋資源地區第 1 類之 1	宜蘭保護礁禁漁區
6713	121.829263	24.822036	海洋資源地區第 1 類之 1	宜蘭保護礁禁漁區
6714	121.829281	24.823567	海洋資源地區第 1 類之 1	宜蘭保護礁禁漁區
6715	121.829281	24.822153	海洋資源地區第 1 類之 1	宜蘭保護礁禁漁區
6716	121.829297	24.823450	海洋資源地區第 1 類之 1	宜蘭保護礁禁漁區
6717	121.829297	24.822270	海洋資源地區第 1 類之 1	宜蘭保護礁禁漁區

海洋資源地區-參考坐標 WGS84

編號	X 坐標	Y 坐標	國土功能分區	備註
6718	121.829309	24.823332	海洋資源地區第 1 類之 1	宜蘭保護礁禁漁區
6719	121.829309	24.822388	海洋資源地區第 1 類之 1	宜蘭保護礁禁漁區
6720	121.829319	24.823214	海洋資源地區第 1 類之 1	宜蘭保護礁禁漁區
6721	121.829319	24.822506	海洋資源地區第 1 類之 1	宜蘭保護礁禁漁區
6722	121.829326	24.823096	海洋資源地區第 1 類之 1	宜蘭保護礁禁漁區
6723	121.829326	24.822624	海洋資源地區第 1 類之 1	宜蘭保護礁禁漁區
6724	121.829341	24.824631	海洋資源地區第 1 類之 1	宜蘭保護礁禁漁區
6725	121.829331	24.822978	海洋資源地區第 1 類之 1	宜蘭保護礁禁漁區
6726	121.829331	24.822742	海洋資源地區第 1 類之 1	宜蘭保護礁禁漁區
6727	121.829332	24.822860	海洋資源地區第 1 類之 1	宜蘭保護礁禁漁區
6728	121.829612	24.825892	海洋資源地區第 1 類之 1	宜蘭保護礁禁漁區
6729	121.829801	24.826774	海洋資源地區第 1 類之 1	宜蘭保護礁禁漁區
6730	121.829803	24.826783	海洋資源地區第 1 類之 1	宜蘭保護礁禁漁區
6731	121.827168	24.810466	海洋資源地區第 1 類之 1	宜蘭保護礁禁漁區
6732	121.827199	24.810563	海洋資源地區第 1 類之 1	宜蘭保護礁禁漁區
6733	121.827229	24.810660	海洋資源地區第 1 類之 1	宜蘭保護礁禁漁區
6734	121.827256	24.810758	海洋資源地區第 1 類之 1	宜蘭保護礁禁漁區
6735	121.827281	24.810856	海洋資源地區第 1 類之 1	宜蘭保護礁禁漁區
6736	121.827304	24.810955	海洋資源地區第 1 類之 1	宜蘭保護礁禁漁區
6737	121.827325	24.811054	海洋資源地區第 1 類之 1	宜蘭保護礁禁漁區
6738	121.827348	24.811162	海洋資源地區第 1 類之 1	宜蘭保護礁禁漁區
6739	121.827357	24.811211	海洋資源地區第 1 類之 1	宜蘭保護礁禁漁區
6740	121.827389	24.811396	海洋資源地區第 1 類之 1	宜蘭保護礁禁漁區
6741	121.827415	24.811582	海洋資源地區第 1 類之 1	宜蘭保護礁禁漁區
6742	121.827433	24.811769	海洋資源地區第 1 類之 1	宜蘭保護礁禁漁區
6743	121.827444	24.811955	海洋資源地區第 1 類之 1	宜蘭保護礁禁漁區
6744	121.827468	24.812558	海洋資源地區第 1 類之 1	宜蘭保護礁禁漁區
6745	121.827479	24.812594	海洋資源地區第 1 類之 1	宜蘭保護礁禁漁區
6746	121.827507	24.812692	海洋資源地區第 1 類之 1	宜蘭保護礁禁漁區
6747	121.827536	24.812798	海洋資源地區第 1 類之 1	宜蘭保護礁禁漁區
6748	121.827562	24.812904	海洋資源地區第 1 類之 1	宜蘭保護礁禁漁區
6749	121.827586	24.813011	海洋資源地區第 1 類之 1	宜蘭保護礁禁漁區
6750	121.827608	24.813118	海洋資源地區第 1 類之 1	宜蘭保護礁禁漁區
6751	121.827630	24.813235	海洋資源地區第 1 類之 1	宜蘭保護礁禁漁區
6752	121.827648	24.813352	海洋資源地區第 1 類之 1	宜蘭保護礁禁漁區
6753	121.827663	24.813469	海洋資源地區第 1 類之 1	宜蘭保護礁禁漁區
6754	121.827676	24.813587	海洋資源地區第 1 類之 1	宜蘭保護礁禁漁區
6755	121.827686	24.813705	海洋資源地區第 1 類之 1	宜蘭保護礁禁漁區
6756	121.827693	24.813823	海洋資源地區第 1 類之 1	宜蘭保護礁禁漁區
6757	121.827697	24.813941	海洋資源地區第 1 類之 1	宜蘭保護礁禁漁區
6758	121.827698	24.813984	海洋資源地區第 1 類之 1	宜蘭保護礁禁漁區
6759	121.827713	24.814243	海洋資源地區第 1 類之 1	宜蘭保護礁禁漁區
6760	121.827715	24.814258	海洋資源地區第 1 類之 1	宜蘭保護礁禁漁區
6761	121.827728	24.814383	海洋資源地區第 1 類之 1	宜蘭保護礁禁漁區
6762	121.827762	24.814760	海洋資源地區第 1 類之 1	宜蘭保護礁禁漁區
6763	121.827762	24.814765	海洋資源地區第 1 類之 1	宜蘭保護礁禁漁區
6764	121.827790	24.815079	海洋資源地區第 1 類之 1	宜蘭保護礁禁漁區

海洋資源地區-參考坐標 WGS84

編號	X 坐標	Y 坐標	國土功能分區	備註
6765	121.827809	24.815196	海洋資源地區第 1 類之 1	宜蘭保護礁禁漁區
6766	121.827836	24.815277	海洋資源地區第 1 類之 1	宜蘭保護礁禁漁區
6767	121.827870	24.815391	海洋資源地區第 1 類之 1	宜蘭保護礁禁漁區
6768	121.827903	24.815505	海洋資源地區第 1 類之 1	宜蘭保護礁禁漁區
6769	121.827932	24.815621	海洋資源地區第 1 類之 1	宜蘭保護礁禁漁區
6770	121.827959	24.815736	海洋資源地區第 1 類之 1	宜蘭保護礁禁漁區
6771	121.827983	24.815852	海洋資源地區第 1 類之 1	宜蘭保護礁禁漁區
6772	121.827993	24.815912	海洋資源地區第 1 類之 1	宜蘭保護礁禁漁區
6773	121.828015	24.815983	海洋資源地區第 1 類之 1	宜蘭保護礁禁漁區
6774	121.828060	24.816141	海洋資源地區第 1 類之 1	宜蘭保護礁禁漁區
6775	121.828099	24.816301	海洋資源地區第 1 類之 1	宜蘭保護礁禁漁區
6776	121.828133	24.816461	海洋資源地區第 1 類之 1	宜蘭保護礁禁漁區
6777	121.828154	24.816578	海洋資源地區第 1 類之 1	宜蘭保護礁禁漁區
6778	121.828172	24.816695	海洋資源地區第 1 類之 1	宜蘭保護礁禁漁區
6779	121.828187	24.816812	海洋資源地區第 1 類之 1	宜蘭保護礁禁漁區
6780	121.828200	24.816930	海洋資源地區第 1 類之 1	宜蘭保護礁禁漁區
6781	121.828210	24.817048	海洋資源地區第 1 類之 1	宜蘭保護礁禁漁區
6782	121.828217	24.817166	海洋資源地區第 1 類之 1	宜蘭保護礁禁漁區
6783	121.828221	24.817441	海洋資源地區第 1 類之 1	宜蘭保護礁禁漁區
6784	121.828221	24.817284	海洋資源地區第 1 類之 1	宜蘭保護礁禁漁區
6785	121.828223	24.817402	海洋資源地區第 1 類之 1	宜蘭保護礁禁漁區
6786	121.828250	24.817557	海洋資源地區第 1 類之 1	宜蘭保護礁禁漁區
6787	121.828277	24.817672	海洋資源地區第 1 類之 1	宜蘭保護礁禁漁區
6788	121.828301	24.817788	海洋資源地區第 1 類之 1	宜蘭保護礁禁漁區
6789	121.828328	24.817940	海洋資源地區第 1 類之 1	宜蘭保護礁禁漁區
6790	121.828350	24.818093	海洋資源地區第 1 類之 1	宜蘭保護礁禁漁區
6791	121.828355	24.818143	海洋資源地區第 1 類之 1	宜蘭保護礁禁漁區
6792	121.828363	24.818161	海洋資源地區第 1 類之 1	宜蘭保護礁禁漁區
6793	121.828398	24.818246	海洋資源地區第 1 類之 1	宜蘭保護礁禁漁區
6794	121.828441	24.818358	海洋資源地區第 1 類之 1	宜蘭保護礁禁漁區
6795	121.828481	24.818470	海洋資源地區第 1 類之 1	宜蘭保護礁禁漁區
6796	121.828519	24.818583	海洋資源地區第 1 類之 1	宜蘭保護礁禁漁區
6797	121.828554	24.818697	海洋資源地區第 1 類之 1	宜蘭保護礁禁漁區
6798	121.828586	24.818811	海洋資源地區第 1 類之 1	宜蘭保護礁禁漁區
6799	121.828615	24.818927	海洋資源地區第 1 類之 1	宜蘭保護礁禁漁區
6800	121.828642	24.819042	海洋資源地區第 1 類之 1	宜蘭保護礁禁漁區
6801	121.828666	24.819158	海洋資源地區第 1 類之 1	宜蘭保護礁禁漁區
6802	121.828687	24.819275	海洋資源地區第 1 類之 1	宜蘭保護礁禁漁區
6803	121.828705	24.819392	海洋資源地區第 1 類之 1	宜蘭保護礁禁漁區
6804	121.828721	24.819509	海洋資源地區第 1 類之 1	宜蘭保護礁禁漁區
6805	121.828724	24.819545	海洋資源地區第 1 類之 1	宜蘭保護礁禁漁區
6806	121.828753	24.819625	海洋資源地區第 1 類之 1	宜蘭保護礁禁漁區
6807	121.828791	24.819738	海洋資源地區第 1 類之 1	宜蘭保護礁禁漁區
6808	121.828826	24.819852	海洋資源地區第 1 類之 1	宜蘭保護礁禁漁區
6809	121.828858	24.819966	海洋資源地區第 1 類之 1	宜蘭保護礁禁漁區
6810	121.826994	24.809520	海洋資源地區第 1 類之 1	宜蘭保護礁禁漁區
6811	121.827009	24.809637	海洋資源地區第 1 類之 1	宜蘭保護礁禁漁區

海洋資源地區-參考坐標 WGS84

編號	X 坐標	Y 坐標	國土功能分區	備註
6812	121.827022	24.809755	海洋資源地區第 1 類之 1	宜蘭保護礁禁漁區
6813	121.827032	24.809873	海洋資源地區第 1 類之 1	宜蘭保護礁禁漁區
6814	121.827039	24.809991	海洋資源地區第 1 類之 1	宜蘭保護礁禁漁區
6815	121.827043	24.810109	海洋資源地區第 1 類之 1	宜蘭保護礁禁漁區
6816	121.827043	24.810126	海洋資源地區第 1 類之 1	宜蘭保護礁禁漁區
6817	121.827061	24.810172	海洋資源地區第 1 類之 1	宜蘭保護礁禁漁區
6818	121.827100	24.810275	海洋資源地區第 1 類之 1	宜蘭保護礁禁漁區
6819	121.827135	24.810370	海洋資源地區第 1 類之 1	宜蘭保護礁禁漁區
6820	121.819561	24.800909	海洋資源地區第 1 類之 1	宜蘭保護礁禁漁區
6821	121.819624	24.801263	海洋資源地區第 1 類之 1	宜蘭保護礁禁漁區
6822	121.819851	24.801988	海洋資源地區第 1 類之 1	宜蘭保護礁禁漁區
6823	121.819882	24.802271	海洋資源地區第 1 類之 1	宜蘭保護礁禁漁區
6824	121.819892	24.803186	海洋資源地區第 1 類之 1	宜蘭保護礁禁漁區
6825	121.819895	24.803175	海洋資源地區第 1 類之 1	宜蘭保護礁禁漁區
6826	121.819894	24.802447	海洋資源地區第 1 類之 1	宜蘭保護礁禁漁區
6827	121.819901	24.802530	海洋資源地區第 1 類之 1	宜蘭保護礁禁漁區
6828	121.819935	24.802696	海洋資源地區第 1 類之 1	宜蘭保護礁禁漁區
6829	121.819952	24.802992	海洋資源地區第 1 類之 1	宜蘭保護礁禁漁區
6830	121.819962	24.802919	海洋資源地區第 1 類之 1	宜蘭保護礁禁漁區
6831	121.819962	24.802839	海洋資源地區第 1 類之 1	宜蘭保護礁禁漁區
6832	121.820386	24.805422	海洋資源地區第 1 類之 1	宜蘭保護礁禁漁區
6833	121.820494	24.805678	海洋資源地區第 1 類之 1	宜蘭保護礁禁漁區
6834	121.820569	24.806064	海洋資源地區第 1 類之 1	宜蘭保護礁禁漁區
6835	121.820604	24.807065	海洋資源地區第 1 類之 1	宜蘭保護礁禁漁區
6836	121.820627	24.806492	海洋資源地區第 1 類之 1	宜蘭保護礁禁漁區
6837	121.820640	24.806805	海洋資源地區第 1 類之 1	宜蘭保護礁禁漁區
6838	121.820668	24.807952	海洋資源地區第 1 類之 1	宜蘭保護礁禁漁區
6839	121.820673	24.807965	海洋資源地區第 1 類之 1	宜蘭保護礁禁漁區
6840	121.820761	24.808107	海洋資源地區第 1 類之 1	宜蘭保護礁禁漁區
6841	121.820776	24.808167	海洋資源地區第 1 類之 1	宜蘭保護礁禁漁區
6842	121.820798	24.808264	海洋資源地區第 1 類之 1	宜蘭保護礁禁漁區
6843	121.820836	24.808436	海洋資源地區第 1 類之 1	宜蘭保護礁禁漁區
6844	121.820930	24.808858	海洋資源地區第 1 類之 1	宜蘭保護礁禁漁區
6845	121.820960	24.809519	海洋資源地區第 1 類之 1	宜蘭保護礁禁漁區
6846	121.820984	24.809306	海洋資源地區第 1 類之 1	宜蘭保護礁禁漁區
6847	121.820984	24.809233	海洋資源地區第 1 類之 1	宜蘭保護礁禁漁區
6848	121.821072	24.810119	海洋資源地區第 1 類之 1	宜蘭保護礁禁漁區
6849	121.821078	24.810376	海洋資源地區第 1 類之 1	宜蘭保護礁禁漁區
6850	121.821095	24.810164	海洋資源地區第 1 類之 1	宜蘭保護礁禁漁區
6851	121.821104	24.810293	海洋資源地區第 1 類之 1	宜蘭保護礁禁漁區
6852	121.821110	24.810227	海洋資源地區第 1 類之 1	宜蘭保護礁禁漁區
6853	121.821163	24.811631	海洋資源地區第 1 類之 1	宜蘭保護礁禁漁區
6854	121.821248	24.811741	海洋資源地區第 1 類之 1	宜蘭保護礁禁漁區
6855	121.821376	24.811845	海洋資源地區第 1 類之 1	宜蘭保護礁禁漁區
6856	121.821452	24.811941	海洋資源地區第 1 類之 1	宜蘭保護礁禁漁區
6857	121.821491	24.812044	海洋資源地區第 1 類之 1	宜蘭保護礁禁漁區
6858	121.821513	24.812152	海洋資源地區第 1 類之 1	宜蘭保護礁禁漁區

海洋資源地區-參考坐標 WGS84

編號	X 坐標	Y 坐標	國土功能分區	備註
6859	121.821543	24.813534	海洋資源地區第 1 類之 1	宜蘭保護礁禁漁區
6860	121.821546	24.813399	海洋資源地區第 1 類之 1	宜蘭保護礁禁漁區
6861	121.821558	24.813284	海洋資源地區第 1 類之 1	宜蘭保護礁禁漁區
6862	121.821565	24.813657	海洋資源地區第 1 類之 1	宜蘭保護礁禁漁區
6863	121.821614	24.813768	海洋資源地區第 1 類之 1	宜蘭保護礁禁漁區
6864	121.821663	24.813860	海洋資源地區第 1 類之 1	宜蘭保護礁禁漁區
6865	121.821736	24.813961	海洋資源地區第 1 類之 1	宜蘭保護礁禁漁區
6866	121.821762	24.814699	海洋資源地區第 1 類之 1	宜蘭保護礁禁漁區
6867	121.821765	24.814737	海洋資源地區第 1 類之 1	宜蘭保護礁禁漁區
6868	121.821764	24.814144	海洋資源地區第 1 類之 1	宜蘭保護礁禁漁區
6869	121.821764	24.814059	海洋資源地區第 1 類之 1	宜蘭保護礁禁漁區
6870	121.821779	24.814768	海洋資源地區第 1 類之 1	宜蘭保護礁禁漁區
6871	121.821788	24.814554	海洋資源地區第 1 類之 1	宜蘭保護礁禁漁區
6872	121.821805	24.814798	海洋資源地區第 1 類之 1	宜蘭保護礁禁漁區
6873	121.821813	24.814827	海洋資源地區第 1 類之 1	宜蘭保護礁禁漁區
6874	121.821847	24.815204	海洋資源地區第 1 類之 1	宜蘭保護礁禁漁區
6875	121.821890	24.815687	海洋資源地區第 1 類之 1	宜蘭保護礁禁漁區
6876	121.821961	24.816135	海洋資源地區第 1 類之 1	宜蘭保護礁禁漁區
6877	121.822010	24.816412	海洋資源地區第 1 類之 1	宜蘭保護礁禁漁區
6878	121.822079	24.816655	海洋資源地區第 1 類之 1	宜蘭保護礁禁漁區
6879	121.822138	24.816793	海洋資源地區第 1 類之 1	宜蘭保護礁禁漁區
6880	121.822168	24.817023	海洋資源地區第 1 類之 1	宜蘭保護礁禁漁區
6881	121.822259	24.817675	海洋資源地區第 1 類之 1	宜蘭保護礁禁漁區
6882	121.822266	24.817841	海洋資源地區第 1 類之 1	宜蘭保護礁禁漁區
6883	121.822268	24.817342	海洋資源地區第 1 類之 1	宜蘭保護礁禁漁區
6884	121.822285	24.817478	海洋資源地區第 1 類之 1	宜蘭保護礁禁漁區
6885	121.822288	24.817402	海洋資源地區第 1 類之 1	宜蘭保護礁禁漁區
6886	121.822249	24.818001	海洋資源地區第 1 類之 1	宜蘭保護礁禁漁區
6887	121.822258	24.818141	海洋資源地區第 1 類之 1	宜蘭保護礁禁漁區
6888	121.822287	24.818350	海洋資源地區第 1 類之 1	宜蘭保護礁禁漁區
6889	121.822303	24.818423	海洋資源地區第 1 類之 1	宜蘭保護礁禁漁區
6890	121.822347	24.818479	海洋資源地區第 1 類之 1	宜蘭保護礁禁漁區
6891	121.822360	24.819202	海洋資源地區第 1 類之 1	宜蘭保護礁禁漁區
6892	121.822369	24.819353	海洋資源地區第 1 類之 1	宜蘭保護礁禁漁區
6893	121.822371	24.818515	海洋資源地區第 1 類之 1	宜蘭保護礁禁漁區
6894	121.822378	24.819379	海洋資源地區第 1 類之 1	宜蘭保護礁禁漁區
6895	121.822376	24.818622	海洋資源地區第 1 類之 1	宜蘭保護礁禁漁區
6896	121.822386	24.819031	海洋資源地區第 1 類之 1	宜蘭保護礁禁漁區
6897	121.822385	24.818562	海洋資源地區第 1 類之 1	宜蘭保護礁禁漁區
6898	121.822396	24.818656	海洋資源地區第 1 類之 1	宜蘭保護礁禁漁區
6899	121.822430	24.819629	海洋資源地區第 1 類之 1	宜蘭保護礁禁漁區
6900	121.822437	24.819775	海洋資源地區第 1 類之 1	宜蘭保護礁禁漁區
6901	121.822439	24.819836	海洋資源地區第 1 類之 1	宜蘭保護礁禁漁區
6902	121.822440	24.819850	海洋資源地區第 1 類之 1	宜蘭保護礁禁漁區
6903	121.822434	24.818692	海洋資源地區第 1 類之 1	宜蘭保護礁禁漁區
6904	121.822437	24.818827	海洋資源地區第 1 類之 1	宜蘭保護礁禁漁區
6905	121.822454	24.818785	海洋資源地區第 1 類之 1	宜蘭保護礁禁漁區

海洋資源地區-參考坐標 WGS84

編號	X 坐標	Y 坐標	國土功能分區	備註
6906	121.822456	24.818729	海洋資源地區第 1 類之 1	宜蘭保護礁禁漁區
6907	121.822458	24.818759	海洋資源地區第 1 類之 1	宜蘭保護礁禁漁區
6908	121.822483	24.819937	海洋資源地區第 1 類之 1	宜蘭保護礁禁漁區
6909	121.822528	24.820101	海洋資源地區第 1 類之 1	宜蘭保護礁禁漁區
6910	121.822537	24.820269	海洋資源地區第 1 類之 1	宜蘭保護礁禁漁區
6911	121.822540	24.820275	海洋資源地區第 1 類之 1	宜蘭保護礁禁漁區
6912	121.822544	24.820242	海洋資源地區第 1 類之 1	宜蘭保護礁禁漁區
6913	121.822572	24.820200	海洋資源地區第 1 類之 1	宜蘭保護礁禁漁區
6914	121.822636	24.820402	海洋資源地區第 1 類之 1	宜蘭保護礁禁漁區
6915	121.822697	24.820579	海洋資源地區第 1 類之 1	宜蘭保護礁禁漁區
6916	121.822697	24.820611	海洋資源地區第 1 類之 1	宜蘭保護礁禁漁區
6917	121.822692	24.819777	海洋資源地區第 1 類之 1	宜蘭保護礁禁漁區
6918	121.822719	24.819841	海洋資源地區第 1 類之 1	宜蘭保護礁禁漁區
6919	121.822730	24.820650	海洋資源地區第 1 類之 1	宜蘭保護礁禁漁區
6920	121.822755	24.820702	海洋資源地區第 1 類之 1	宜蘭保護礁禁漁區
6921	121.822767	24.820895	海洋資源地區第 1 類之 1	宜蘭保護礁禁漁區
6922	121.822772	24.821023	海洋資源地區第 1 類之 1	宜蘭保護礁禁漁區
6923	121.822781	24.821086	海洋資源地區第 1 類之 1	宜蘭保護礁禁漁區
6924	121.822787	24.820018	海洋資源地區第 1 類之 1	宜蘭保護礁禁漁區
6925	121.822798	24.820626	海洋資源地區第 1 類之 1	宜蘭保護礁禁漁區
6926	121.822818	24.820665	海洋資源地區第 1 類之 1	宜蘭保護礁禁漁區
6927	121.822821	24.820099	海洋資源地區第 1 類之 1	宜蘭保護礁禁漁區
6928	121.822833	24.821298	海洋資源地區第 1 類之 1	宜蘭保護礁禁漁區
6929	121.822834	24.821372	海洋資源地區第 1 類之 1	宜蘭保護礁禁漁區
6930	121.822835	24.821418	海洋資源地區第 1 類之 1	宜蘭保護礁禁漁區
6931	121.822847	24.821463	海洋資源地區第 1 類之 1	宜蘭保護礁禁漁區
6932	121.822872	24.821516	海洋資源地區第 1 類之 1	宜蘭保護礁禁漁區
6933	121.822890	24.821590	海洋資源地區第 1 類之 1	宜蘭保護礁禁漁區
6934	121.822897	24.821629	海洋資源地區第 1 類之 1	宜蘭保護礁禁漁區
6935	121.822924	24.821668	海洋資源地區第 1 類之 1	宜蘭保護礁禁漁區
6936	121.822944	24.821693	海洋資源地區第 1 類之 1	宜蘭保護礁禁漁區
6937	121.822990	24.821724	海洋資源地區第 1 類之 1	宜蘭保護礁禁漁區
6938	121.823009	24.821741	海洋資源地區第 1 類之 1	宜蘭保護礁禁漁區
6939	121.823013	24.821812	海洋資源地區第 1 類之 1	宜蘭保護礁禁漁區
6940	121.823014	24.821766	海洋資源地區第 1 類之 1	宜蘭保護礁禁漁區
6941	121.823046	24.821886	海洋資源地區第 1 類之 1	宜蘭保護礁禁漁區
6942	121.823075	24.821214	海洋資源地區第 1 類之 1	宜蘭保護礁禁漁區
6943	121.823096	24.821974	海洋資源地區第 1 類之 1	宜蘭保護礁禁漁區
6944	121.823093	24.821254	海洋資源地區第 1 類之 1	宜蘭保護礁禁漁區
6945	121.823114	24.822119	海洋資源地區第 1 類之 1	宜蘭保護礁禁漁區
6946	121.823134	24.822017	海洋資源地區第 1 類之 1	宜蘭保護礁禁漁區
6947	121.823152	24.822316	海洋資源地區第 1 類之 1	宜蘭保護礁禁漁區
6948	121.823172	24.822009	海洋資源地區第 1 類之 1	宜蘭保護礁禁漁區
6949	121.823189	24.822406	海洋資源地區第 1 類之 1	宜蘭保護礁禁漁區
6950	121.823195	24.823102	海洋資源地區第 1 類之 1	宜蘭保護礁禁漁區
6951	121.823209	24.822072	海洋資源地區第 1 類之 1	宜蘭保護礁禁漁區
6952	121.823264	24.822933	海洋資源地區第 1 類之 1	宜蘭保護礁禁漁區

海洋資源地區-參考坐標 WGS84

編號	X 坐標	Y 坐標	國土功能分區	備註
6953	121.823316	24.822814	海洋資源地區第 1 類之 1	宜蘭保護礁禁漁區
6954	121.823375	24.822797	海洋資源地區第 1 類之 1	宜蘭保護礁禁漁區
6955	121.823397	24.822860	海洋資源地區第 1 類之 1	宜蘭保護礁禁漁區
6956	121.823155	24.823593	海洋資源地區第 1 類之 1	宜蘭保護礁禁漁區
6957	121.823165	24.823346	海洋資源地區第 1 類之 1	宜蘭保護礁禁漁區
6958	121.823233	24.823702	海洋資源地區第 1 類之 1	宜蘭保護礁禁漁區
6959	121.823310	24.823838	海洋資源地區第 1 類之 1	宜蘭保護礁禁漁區
6960	121.823381	24.823986	海洋資源地區第 1 類之 1	宜蘭保護礁禁漁區
6961	121.823386	24.824377	海洋資源地區第 1 類之 1	宜蘭保護礁禁漁區
6962	121.823388	24.824193	海洋資源地區第 1 類之 1	宜蘭保護礁禁漁區
6963	121.823415	24.824551	海洋資源地區第 1 類之 1	宜蘭保護礁禁漁區
6964	121.823479	24.824742	海洋資源地區第 1 類之 1	宜蘭保護礁禁漁區
6965	121.823519	24.824880	海洋資源地區第 1 類之 1	宜蘭保護礁禁漁區
6966	121.823541	24.825123	海洋資源地區第 1 類之 1	宜蘭保護礁禁漁區
6967	121.823566	24.825242	海洋資源地區第 1 類之 1	宜蘭保護礁禁漁區
6968	121.823696	24.825949	海洋資源地區第 1 類之 1	宜蘭保護礁禁漁區
6969	121.823694	24.825511	海洋資源地區第 1 類之 1	宜蘭保護礁禁漁區
6970	121.823706	24.825857	海洋資源地區第 1 類之 1	宜蘭保護礁禁漁區
6971	121.823724	24.826043	海洋資源地區第 1 類之 1	宜蘭保護礁禁漁區
6972	121.823729	24.825744	海洋資源地區第 1 類之 1	宜蘭保護礁禁漁區
6973	121.823748	24.826249	海洋資源地區第 1 類之 1	宜蘭保護礁禁漁區
6974	121.823750	24.825647	海洋資源地區第 1 類之 1	宜蘭保護礁禁漁區
6975	121.823777	24.826344	海洋資源地區第 1 類之 1	宜蘭保護礁禁漁區
6976	121.823838	24.826464	海洋資源地區第 1 類之 1	宜蘭保護礁禁漁區
6977	121.823908	24.826835	海洋資源地區第 1 類之 1	宜蘭保護礁禁漁區
6978	121.823928	24.826934	海洋資源地區第 1 類之 1	宜蘭保護礁禁漁區
6979	121.823946	24.826750	海洋資源地區第 1 類之 1	宜蘭保護礁禁漁區
6980	121.823970	24.826606	海洋資源地區第 1 類之 1	宜蘭保護礁禁漁區
6981	121.823984	24.827083	海洋資源地區第 1 類之 1	宜蘭保護礁禁漁區
6982	121.824034	24.827313	海洋資源地區第 1 類之 1	宜蘭保護礁禁漁區
6983	121.824045	24.827452	海洋資源地區第 1 類之 1	宜蘭保護礁禁漁區
6984	121.824061	24.827559	海洋資源地區第 1 類之 1	宜蘭保護礁禁漁區
6985	121.824083	24.827712	海洋資源地區第 1 類之 1	宜蘭保護礁禁漁區
6986	121.824114	24.827864	海洋資源地區第 1 類之 1	宜蘭保護礁禁漁區
6987	121.824156	24.828023	海洋資源地區第 1 類之 1	宜蘭保護礁禁漁區
6988	121.824201	24.828139	海洋資源地區第 1 類之 1	宜蘭保護礁禁漁區
6989	121.824267	24.828262	海洋資源地區第 1 類之 1	宜蘭保護礁禁漁區
6990	121.824296	24.828874	海洋資源地區第 1 類之 1	宜蘭保護礁禁漁區
6991	121.824317	24.828368	海洋資源地區第 1 類之 1	宜蘭保護礁禁漁區
6992	121.824326	24.829004	海洋資源地區第 1 類之 1	宜蘭保護礁禁漁區
6993	121.824327	24.828692	海洋資源地區第 1 類之 1	宜蘭保護礁禁漁區
6994	121.824357	24.828546	海洋資源地區第 1 類之 1	宜蘭保護礁禁漁區
6995	121.824387	24.829115	海洋資源地區第 1 類之 1	宜蘭保護礁禁漁區
6996	121.824525	24.829290	海洋資源地區第 1 類之 1	宜蘭保護礁禁漁區
6997	121.824605	24.829397	海洋資源地區第 1 類之 1	宜蘭保護礁禁漁區
6998	121.824661	24.829576	海洋資源地區第 1 類之 1	宜蘭保護礁禁漁區
6999	121.824668	24.829730	海洋資源地區第 1 類之 1	宜蘭保護礁禁漁區

海洋資源地區-參考坐標 WGS84

編號	X 坐標	Y 坐標	國土功能分區	備註
7000	121.824708	24.829875	海洋資源地區第 1 類之 1	宜蘭保護礁禁漁區
7001	121.824739	24.830477	海洋資源地區第 1 類之 1	宜蘭保護礁禁漁區
7002	121.824746	24.830325	海洋資源地區第 1 類之 1	宜蘭保護礁禁漁區
7003	121.824759	24.830847	海洋資源地區第 1 類之 1	宜蘭保護礁禁漁區
7004	121.824754	24.830056	海洋資源地區第 1 類之 1	宜蘭保護礁禁漁區
7005	121.824762	24.830192	海洋資源地區第 1 類之 1	宜蘭保護礁禁漁區
7006	121.824773	24.830644	海洋資源地區第 1 類之 1	宜蘭保護礁禁漁區
7007	121.824800	24.831027	海洋資源地區第 1 類之 1	宜蘭保護礁禁漁區
7008	121.824854	24.831157	海洋資源地區第 1 類之 1	宜蘭保護礁禁漁區
7009	121.824938	24.831362	海洋資源地區第 1 類之 1	宜蘭保護礁禁漁區
7010	121.825001	24.831529	海洋資源地區第 1 類之 1	宜蘭保護礁禁漁區
7011	121.825041	24.831639	海洋資源地區第 1 類之 1	宜蘭保護礁禁漁區
7012	121.825070	24.831778	海洋資源地區第 1 類之 1	宜蘭保護礁禁漁區
7013	121.825102	24.831886	海洋資源地區第 1 類之 1	宜蘭保護礁禁漁區
7014	121.825147	24.832012	海洋資源地區第 1 類之 1	宜蘭保護礁禁漁區
7015	121.825201	24.832186	海洋資源地區第 1 類之 1	宜蘭保護礁禁漁區
7016	121.825252	24.832344	海洋資源地區第 1 類之 1	宜蘭保護礁禁漁區
7017	121.825280	24.832622	海洋資源地區第 1 類之 1	宜蘭保護礁禁漁區
7018	121.825292	24.832475	海洋資源地區第 1 類之 1	宜蘭保護礁禁漁區
7019	121.825301	24.832758	海洋資源地區第 1 類之 1	宜蘭保護礁禁漁區
7020	121.825378	24.833027	海洋資源地區第 1 類之 1	宜蘭保護礁禁漁區
7021	121.825514	24.833523	海洋資源地區第 1 類之 1	宜蘭保護礁禁漁區
7022	121.825522	24.833843	海洋資源地區第 1 類之 1	宜蘭保護礁禁漁區
7023	121.825525	24.833705	海洋資源地區第 1 類之 1	宜蘭保護礁禁漁區
7024	121.825557	24.833982	海洋資源地區第 1 類之 1	宜蘭保護礁禁漁區
7025	121.825650	24.834154	海洋資源地區第 1 類之 1	宜蘭保護礁禁漁區
7026	121.825665	24.834256	海洋資源地區第 1 類之 1	宜蘭保護礁禁漁區
7027	121.825730	24.834486	海洋資源地區第 1 類之 1	宜蘭保護礁禁漁區
7028	121.825825	24.834750	海洋資源地區第 1 類之 1	宜蘭保護礁禁漁區
7029	121.825911	24.835009	海洋資源地區第 1 類之 1	宜蘭保護礁禁漁區
7030	121.825974	24.835189	海洋資源地區第 1 類之 1	宜蘭保護礁禁漁區
7031	121.826015	24.835354	海洋資源地區第 1 類之 1	宜蘭保護礁禁漁區
7032	121.826049	24.835501	海洋資源地區第 1 類之 1	宜蘭保護礁禁漁區
7033	121.826089	24.835642	海洋資源地區第 1 類之 1	宜蘭保護礁禁漁區
7034	121.826191	24.836101	海洋資源地區第 1 類之 1	宜蘭保護礁禁漁區
7035	121.826195	24.835906	海洋資源地區第 1 類之 1	宜蘭保護礁禁漁區
7036	121.826215	24.836004	海洋資源地區第 1 類之 1	宜蘭保護礁禁漁區
7037	121.826126	24.835752	海洋資源地區第 1 類之 1	宜蘭保護礁禁漁區
7038	121.826158	24.835825	海洋資源地區第 1 類之 1	宜蘭保護礁禁漁區
7039	121.834102	24.843290	海洋資源地區第 1 類之 1	宜蘭保護礁禁漁區
7040	121.834102	24.843333	海洋資源地區第 1 類之 1	宜蘭保護礁禁漁區
7041	121.834111	24.843365	海洋資源地區第 1 類之 1	宜蘭保護礁禁漁區
7042	121.834124	24.843422	海洋資源地區第 1 類之 1	宜蘭保護礁禁漁區
7043	121.834068	24.842818	海洋資源地區第 1 類之 1	宜蘭保護礁禁漁區
7044	121.834080	24.842936	海洋資源地區第 1 類之 1	宜蘭保護礁禁漁區
7045	121.834090	24.843054	海洋資源地區第 1 類之 1	宜蘭保護礁禁漁區
7046	121.834097	24.843172	海洋資源地區第 1 類之 1	宜蘭保護礁禁漁區

海洋資源地區-參考坐標 WGS84

編號	X 坐標	Y 坐標	國土功能分區	備註
7047	121.833537	24.840101	海洋資源地區第 1 類之 1	宜蘭保護礁禁漁區
7048	121.833576	24.840211	海洋資源地區第 1 類之 1	宜蘭保護礁禁漁區
7049	121.833635	24.840390	海洋資源地區第 1 類之 1	宜蘭保護礁禁漁區
7050	121.833688	24.840571	海洋資源地區第 1 類之 1	宜蘭保護礁禁漁區
7051	121.833735	24.840753	海洋資源地區第 1 類之 1	宜蘭保護礁禁漁區
7052	121.833774	24.840937	海洋資源地區第 1 類之 1	宜蘭保護礁禁漁區
7053	121.833792	24.841040	海洋資源地區第 1 類之 1	宜蘭保護礁禁漁區
7054	121.833809	24.841143	海洋資源地區第 1 類之 1	宜蘭保護礁禁漁區
7055	121.833823	24.841247	海洋資源地區第 1 類之 1	宜蘭保護礁禁漁區
7056	121.833836	24.841350	海洋資源地區第 1 類之 1	宜蘭保護礁禁漁區
7057	121.833846	24.841454	海洋資源地區第 1 類之 1	宜蘭保護礁禁漁區
7058	121.833854	24.841558	海洋資源地區第 1 類之 1	宜蘭保護礁禁漁區
7059	121.833859	24.841662	海洋資源地區第 1 類之 1	宜蘭保護礁禁漁區
7060	121.833863	24.841766	海洋資源地區第 1 類之 1	宜蘭保護礁禁漁區
7061	121.833863	24.841785	海洋資源地區第 1 類之 1	宜蘭保護礁禁漁區
7062	121.833871	24.841848	海洋資源地區第 1 類之 1	宜蘭保護礁禁漁區
7063	121.833883	24.841901	海洋資源地區第 1 類之 1	宜蘭保護礁禁漁區
7064	121.833891	24.841930	海洋資源地區第 1 類之 1	宜蘭保護礁禁漁區
7065	121.833918	24.842030	海洋資源地區第 1 類之 1	宜蘭保護礁禁漁區
7066	121.833943	24.842129	海洋資源地區第 1 類之 1	宜蘭保護礁禁漁區
7067	121.833966	24.842229	海洋資源地區第 1 類之 1	宜蘭保護礁禁漁區
7068	121.833986	24.842330	海洋資源地區第 1 類之 1	宜蘭保護礁禁漁區
7069	121.834012	24.842464	海洋資源地區第 1 類之 1	宜蘭保護礁禁漁區
7070	121.834013	24.842467	海洋資源地區第 1 類之 1	宜蘭保護礁禁漁區
7071	121.834034	24.842584	海洋資源地區第 1 類之 1	宜蘭保護礁禁漁區
7072	121.834052	24.842701	海洋資源地區第 1 類之 1	宜蘭保護礁禁漁區
7073	121.833261	24.839463	海洋資源地區第 1 類之 1	宜蘭保護礁禁漁區
7074	121.833317	24.839575	海洋資源地區第 1 類之 1	宜蘭保護礁禁漁區
7075	121.833369	24.839687	海洋資源地區第 1 類之 1	宜蘭保護礁禁漁區
7076	121.833420	24.839801	海洋資源地區第 1 類之 1	宜蘭保護礁禁漁區
7077	121.833467	24.839915	海洋資源地區第 1 類之 1	宜蘭保護礁禁漁區
7078	121.832884	24.838736	海洋資源地區第 1 類之 1	宜蘭保護礁禁漁區
7079	121.832939	24.838838	海洋資源地區第 1 類之 1	宜蘭保護礁禁漁區
7080	121.832547	24.838006	海洋資源地區第 1 類之 1	宜蘭保護礁禁漁區
7081	121.832634	24.838322	海洋資源地區第 1 類之 1	宜蘭保護礁禁漁區
7082	121.832642	24.838333	海洋資源地區第 1 類之 1	宜蘭保護礁禁漁區
7083	121.832708	24.838435	海洋資源地區第 1 類之 1	宜蘭保護礁禁漁區
7084	121.832769	24.838534	海洋資源地區第 1 類之 1	宜蘭保護礁禁漁區
7085	121.832828	24.838634	海洋資源地區第 1 類之 1	宜蘭保護礁禁漁區
7086	121.828686	24.844724	海洋資源地區第 1 類之 1	宜蘭保護礁禁漁區
7087	121.828690	24.844891	海洋資源地區第 1 類之 1	宜蘭保護礁禁漁區
7088	121.828721	24.845039	海洋資源地區第 1 類之 1	宜蘭保護礁禁漁區
7089	121.828755	24.845173	海洋資源地區第 1 類之 1	宜蘭保護礁禁漁區
7090	121.828541	24.844491	海洋資源地區第 1 類之 1	宜蘭保護礁禁漁區
7091	121.828665	24.844633	海洋資源地區第 1 類之 1	宜蘭保護礁禁漁區
7092	121.826764	24.837781	海洋資源地區第 1 類之 1	宜蘭保護礁禁漁區
7093	121.827408	24.839665	海洋資源地區第 1 類之 1	宜蘭保護礁禁漁區

海洋資源地區-參考坐標 WGS84

編號	X 坐標	Y 坐標	國土功能分區	備註
7094	121.827567	24.841143	海洋資源地區第 1 類之 1	宜蘭保護礁禁漁區
7095	121.827889	24.841768	海洋資源地區第 1 類之 1	宜蘭保護礁禁漁區
7096	121.827928	24.841878	海洋資源地區第 1 類之 1	宜蘭保護礁禁漁區
7097	121.827934	24.842143	海洋資源地區第 1 類之 1	宜蘭保護礁禁漁區
7098	121.827936	24.842162	海洋資源地區第 1 類之 1	宜蘭保護礁禁漁區
7099	121.827944	24.842161	海洋資源地區第 1 類之 1	宜蘭保護礁禁漁區
7100	121.827968	24.842293	海洋資源地區第 1 類之 1	宜蘭保護礁禁漁區
7101	121.828002	24.842434	海洋資源地區第 1 類之 1	宜蘭保護礁禁漁區
7102	121.828012	24.842548	海洋資源地區第 1 類之 1	宜蘭保護礁禁漁區
7103	121.828090	24.842873	海洋資源地區第 1 類之 1	宜蘭保護礁禁漁區
7104	121.828141	24.842987	海洋資源地區第 1 類之 1	宜蘭保護礁禁漁區
7105	121.828209	24.843089	海洋資源地區第 1 類之 1	宜蘭保護礁禁漁區
7106	121.828240	24.843195	海洋資源地區第 1 類之 1	宜蘭保護礁禁漁區
7107	121.828297	24.843425	海洋資源地區第 1 類之 1	宜蘭保護礁禁漁區
7108	121.828349	24.843575	海洋資源地區第 1 類之 1	宜蘭保護礁禁漁區
7109	121.828414	24.843761	海洋資源地區第 1 類之 1	宜蘭保護礁禁漁區
7110	121.828440	24.843947	海洋資源地區第 1 類之 1	宜蘭保護礁禁漁區
7111	121.828478	24.844286	海洋資源地區第 1 類之 1	宜蘭保護礁禁漁區
7112	121.828482	24.844378	海洋資源地區第 1 類之 1	宜蘭保護礁禁漁區
7113	121.828494	24.844134	海洋資源地區第 1 類之 1	宜蘭保護礁禁漁區
7114	121.828538	24.844484	海洋資源地區第 1 類之 1	宜蘭保護礁禁漁區
7115	121.827331	24.840419	海洋資源地區第 1 類之 1	宜蘭保護礁禁漁區
7116	121.827337	24.840937	海洋資源地區第 1 類之 1	宜蘭保護礁禁漁區
7117	121.827349	24.840525	海洋資源地區第 1 類之 1	宜蘭保護礁禁漁區
7118	121.827365	24.840823	海洋資源地區第 1 類之 1	宜蘭保護礁禁漁區
7119	121.827374	24.840680	海洋資源地區第 1 類之 1	宜蘭保護礁禁漁區
7120	121.827414	24.841010	海洋資源地區第 1 類之 1	宜蘭保護礁禁漁區
7121	121.848079	24.869074	海洋資源地區第 1 類之 1	宜蘭保護礁禁漁區
7122	121.848129	24.869186	海洋資源地區第 1 類之 1	宜蘭保護礁禁漁區
7123	121.848175	24.869299	海洋資源地區第 1 類之 1	宜蘭保護礁禁漁區
7124	121.848218	24.869411	海洋資源地區第 1 類之 1	宜蘭保護礁禁漁區
7125	121.848258	24.869523	海洋資源地區第 1 類之 1	宜蘭保護礁禁漁區
7126	121.848296	24.869636	海洋資源地區第 1 類之 1	宜蘭保護礁禁漁區
7127	121.848331	24.869750	海洋資源地區第 1 類之 1	宜蘭保護礁禁漁區
7128	121.848363	24.869864	海洋資源地區第 1 類之 1	宜蘭保護礁禁漁區
7129	121.848393	24.869980	海洋資源地區第 1 類之 1	宜蘭保護礁禁漁區
7130	121.848419	24.870095	海洋資源地區第 1 類之 1	宜蘭保護礁禁漁區
7131	121.848443	24.870211	海洋資源地區第 1 類之 1	宜蘭保護礁禁漁區
7132	121.848464	24.870328	海洋資源地區第 1 類之 1	宜蘭保護礁禁漁區
7133	121.848483	24.870445	海洋資源地區第 1 類之 1	宜蘭保護礁禁漁區
7134	121.848498	24.870562	海洋資源地區第 1 類之 1	宜蘭保護礁禁漁區
7135	121.848511	24.870680	海洋資源地區第 1 類之 1	宜蘭保護礁禁漁區
7136	121.848521	24.870798	海洋資源地區第 1 類之 1	宜蘭保護礁禁漁區
7137	121.848528	24.870916	海洋資源地區第 1 類之 1	宜蘭保護礁禁漁區
7138	121.848532	24.871034	海洋資源地區第 1 類之 1	宜蘭保護礁禁漁區
7139	121.848533	24.871152	海洋資源地區第 1 類之 1	宜蘭保護礁禁漁區
7140	121.848511	24.871624	海洋資源地區第 1 類之 1	宜蘭保護礁禁漁區

海洋資源地區-參考坐標 WGS84

編號	X 坐標	Y 坐標	國土功能分區	備註
7141	121.848521	24.871506	海洋資源地區第 1 類之 1	宜蘭保護礁禁漁區
7142	121.848528	24.871388	海洋資源地區第 1 類之 1	宜蘭保護礁禁漁區
7143	121.848532	24.871270	海洋資源地區第 1 類之 1	宜蘭保護礁禁漁區
7144	121.848419	24.872209	海洋資源地區第 1 類之 1	宜蘭保護礁禁漁區
7145	121.848443	24.872092	海洋資源地區第 1 類之 1	宜蘭保護礁禁漁區
7146	121.848464	24.871976	海洋資源地區第 1 類之 1	宜蘭保護礁禁漁區
7147	121.848483	24.871859	海洋資源地區第 1 類之 1	宜蘭保護礁禁漁區
7148	121.848498	24.871742	海洋資源地區第 1 類之 1	宜蘭保護礁禁漁區
7149	121.847977	24.873441	海洋資源地區第 1 類之 1	宜蘭保護礁禁漁區
7150	121.848031	24.873333	海洋資源地區第 1 類之 1	宜蘭保護礁禁漁區
7151	121.848081	24.873225	海洋資源地區第 1 類之 1	宜蘭保護礁禁漁區
7152	121.848130	24.873115	海洋資源地區第 1 類之 1	宜蘭保護礁禁漁區
7153	121.848175	24.873004	海洋資源地區第 1 類之 1	宜蘭保護礁禁漁區
7154	121.848218	24.872893	海洋資源地區第 1 類之 1	宜蘭保護礁禁漁區
7155	121.848259	24.872781	海洋資源地區第 1 類之 1	宜蘭保護礁禁漁區
7156	121.848296	24.872668	海洋資源地區第 1 類之 1	宜蘭保護礁禁漁區
7157	121.848331	24.872554	海洋資源地區第 1 類之 1	宜蘭保護礁禁漁區
7158	121.848363	24.872439	海洋資源地區第 1 類之 1	宜蘭保護礁禁漁區
7159	121.848393	24.872324	海洋資源地區第 1 類之 1	宜蘭保護礁禁漁區
7160	121.847738	24.873860	海洋資源地區第 1 類之 1	宜蘭保護礁禁漁區
7161	121.847802	24.873757	海洋資源地區第 1 類之 1	宜蘭保護礁禁漁區
7162	121.847863	24.873653	海洋資源地區第 1 類之 1	宜蘭保護礁禁漁區
7163	121.847921	24.873548	海洋資源地區第 1 類之 1	宜蘭保護礁禁漁區
7164	121.839187	24.868629	海洋資源地區第 1 類之 1	宜蘭保護礁禁漁區
7165	121.839278	24.868774	海洋資源地區第 1 類之 1	宜蘭保護礁禁漁區
7166	121.839288	24.868783	海洋資源地區第 1 類之 1	宜蘭保護礁禁漁區
7167	121.839303	24.868796	海洋資源地區第 1 類之 1	宜蘭保護礁禁漁區
7168	121.839197	24.868536	海洋資源地區第 1 類之 1	宜蘭保護礁禁漁區
7169	121.839512	24.868714	海洋資源地區第 1 類之 1	宜蘭保護礁禁漁區
7170	121.839477	24.868634	海洋資源地區第 1 類之 1	宜蘭保護礁禁漁區
7171	121.839667	24.868557	海洋資源地區第 1 類之 1	宜蘭保護礁禁漁區
7172	121.840003	24.869278	海洋資源地區第 1 類之 1	宜蘭保護礁禁漁區
7173	121.840628	24.869018	海洋資源地區第 1 類之 1	宜蘭保護礁禁漁區
7174	121.840837	24.869112	海洋資源地區第 1 類之 1	宜蘭保護礁禁漁區
7175	121.841070	24.869022	海洋資源地區第 1 類之 1	宜蘭保護礁禁漁區
7176	121.840492	24.868725	海洋資源地區第 1 類之 1	宜蘭保護礁禁漁區
7177	121.840440	24.868615	海洋資源地區第 1 類之 1	宜蘭保護礁禁漁區
7178	121.840343	24.868406	海洋資源地區第 1 類之 1	宜蘭保護礁禁漁區
7179	121.840483	24.868346	海洋資源地區第 1 類之 1	宜蘭保護礁禁漁區
7180	121.840583	24.868562	海洋資源地區第 1 類之 1	宜蘭保護礁禁漁區
7181	121.840632	24.868669	海洋資源地區第 1 類之 1	宜蘭保護礁禁漁區
7182	121.839203	24.868423	海洋資源地區第 1 類之 1	宜蘭保護礁禁漁區
7183	121.841081	24.867906	海洋資源地區第 1 類之 1	宜蘭保護礁禁漁區
7184	121.841088	24.867935	海洋資源地區第 1 類之 1	宜蘭保護礁禁漁區
7185	121.841319	24.868405	海洋資源地區第 1 類之 1	宜蘭保護礁禁漁區
7186	121.846905	24.864646	海洋資源地區第 1 類之 1	宜蘭保護礁禁漁區
7187	121.846945	24.864758	海洋資源地區第 1 類之 1	宜蘭保護礁禁漁區

海洋資源地區-參考坐標 WGS84

編號	X 坐標	Y 坐標	國土功能分區	備註
7188	121.846983	24.864871	海洋資源地區第 1 類之 1	宜蘭保護礁禁漁區
7189	121.847018	24.864985	海洋資源地區第 1 類之 1	宜蘭保護礁禁漁區
7190	121.847050	24.865099	海洋資源地區第 1 類之 1	宜蘭保護礁禁漁區
7191	121.847079	24.865215	海洋資源地區第 1 類之 1	宜蘭保護礁禁漁區
7192	121.847106	24.865330	海洋資源地區第 1 類之 1	宜蘭保護礁禁漁區
7193	121.847130	24.865446	海洋資源地區第 1 類之 1	宜蘭保護礁禁漁區
7194	121.847151	24.865563	海洋資源地區第 1 類之 1	宜蘭保護礁禁漁區
7195	121.847169	24.865680	海洋資源地區第 1 類之 1	宜蘭保護礁禁漁區
7196	121.847185	24.865797	海洋資源地區第 1 類之 1	宜蘭保護礁禁漁區
7197	121.847198	24.865915	海洋資源地區第 1 類之 1	宜蘭保護礁禁漁區
7198	121.847209	24.866714	海洋資源地區第 1 類之 1	宜蘭保護礁禁漁區
7199	121.847207	24.866033	海洋資源地區第 1 類之 1	宜蘭保護礁禁漁區
7200	121.847214	24.866151	海洋資源地區第 1 類之 1	宜蘭保護礁禁漁區
7201	121.847217	24.866550	海洋資源地區第 1 類之 1	宜蘭保護礁禁漁區
7202	121.847219	24.866269	海洋資源地區第 1 類之 1	宜蘭保護礁禁漁區
7203	121.847220	24.866387	海洋資源地區第 1 類之 1	宜蘭保護礁禁漁區
7204	121.847171	24.867081	海洋資源地區第 1 類之 1	宜蘭保護礁禁漁區
7205	121.847177	24.867039	海洋資源地區第 1 類之 1	宜蘭保護礁禁漁區
7206	121.847196	24.866877	海洋資源地區第 1 類之 1	宜蘭保護礁禁漁區
7207	121.841961	24.871397	海洋資源地區第 1 類之 1	宜蘭保護礁禁漁區
7208	121.841794	24.871461	海洋資源地區第 1 類之 1	宜蘭保護礁禁漁區
7209	121.876209	24.569575	海洋資源地區第 1 類之 1	宜蘭保護礁禁漁區
7210	121.876237	24.569440	海洋資源地區第 1 類之 1	宜蘭保護礁禁漁區
7211	121.876270	24.569246	海洋資源地區第 1 類之 1	宜蘭保護礁禁漁區
7212	121.875895	24.570947	海洋資源地區第 1 類之 1	宜蘭保護礁禁漁區
7213	121.875952	24.570780	海洋資源地區第 1 類之 1	宜蘭保護礁禁漁區
7214	121.875960	24.570755	海洋資源地區第 1 類之 1	宜蘭保護礁禁漁區
7215	121.876003	24.570612	海洋資源地區第 1 類之 1	宜蘭保護礁禁漁區
7216	121.876043	24.570467	海洋資源地區第 1 類之 1	宜蘭保護礁禁漁區
7217	121.876078	24.570321	海洋資源地區第 1 類之 1	宜蘭保護礁禁漁區
7218	121.876108	24.570175	海洋資源地區第 1 類之 1	宜蘭保護礁禁漁區
7219	121.876129	24.570058	海洋資源地區第 1 類之 1	宜蘭保護礁禁漁區
7220	121.876147	24.569941	海洋資源地區第 1 類之 1	宜蘭保護礁禁漁區
7221	121.876163	24.569824	海洋資源地區第 1 類之 1	宜蘭保護礁禁漁區
7222	121.876174	24.569724	海洋資源地區第 1 類之 1	宜蘭保護礁禁漁區
7223	121.876177	24.569710	海洋資源地區第 1 類之 1	宜蘭保護礁禁漁區
7224	121.875467	24.571853	海洋資源地區第 1 類之 1	宜蘭保護礁禁漁區
7225	121.875471	24.571852	海洋資源地區第 1 類之 1	宜蘭保護礁禁漁區
7226	121.875521	24.571760	海洋資源地區第 1 類之 1	宜蘭保護礁禁漁區
7227	121.875579	24.571655	海洋資源地區第 1 類之 1	宜蘭保護礁禁漁區
7228	121.875597	24.571851	海洋資源地區第 1 類之 1	宜蘭保護礁禁漁區
7229	121.875635	24.571548	海洋資源地區第 1 類之 1	宜蘭保護礁禁漁區
7230	121.875689	24.571441	海洋資源地區第 1 類之 1	宜蘭保護礁禁漁區
7231	121.875726	24.571852	海洋資源地區第 1 類之 1	宜蘭保護礁禁漁區
7232	121.875739	24.571332	海洋資源地區第 1 類之 1	宜蘭保護礁禁漁區
7233	121.875787	24.571222	海洋資源地區第 1 類之 1	宜蘭保護礁禁漁區
7234	121.875833	24.571112	海洋資源地區第 1 類之 1	宜蘭保護礁禁漁區

海洋資源地區-參考坐標 WGS84

編號	X 坐標	Y 坐標	國土功能分區	備註
7235	121.875855	24.571856	海洋資源地區第 1 類之 1	宜蘭保護礁禁漁區
7236	121.875984	24.571863	海洋資源地區第 1 類之 1	宜蘭保護礁禁漁區
7237	121.876113	24.571872	海洋資源地區第 1 類之 1	宜蘭保護礁禁漁區
7238	121.876242	24.571883	海洋資源地區第 1 類之 1	宜蘭保護礁禁漁區
7239	121.876370	24.571898	海洋資源地區第 1 類之 1	宜蘭保護礁禁漁區
7240	121.876626	24.571933	海洋資源地區第 1 類之 1	宜蘭保護礁禁漁區
7241	121.876760	24.571957	海洋資源地區第 1 類之 1	宜蘭保護礁禁漁區
7242	121.876893	24.571983	海洋資源地區第 1 類之 1	宜蘭保護礁禁漁區
7243	121.877010	24.572007	海洋資源地區第 1 類之 1	宜蘭保護礁禁漁區
7244	121.877195	24.572047	海洋資源地區第 1 類之 1	宜蘭保護礁禁漁區
7245	121.876498	24.571914	海洋資源地區第 1 類之 1	宜蘭保護礁禁漁區
7246	121.877861	24.572243	海洋資源地區第 1 類之 1	宜蘭保護礁禁漁區
7247	121.877981	24.572288	海洋資源地區第 1 類之 1	宜蘭保護礁禁漁區
7248	121.878100	24.572334	海洋資源地區第 1 類之 1	宜蘭保護礁禁漁區
7249	121.878217	24.572383	海洋資源地區第 1 類之 1	宜蘭保護礁禁漁區
7250	121.878334	24.572434	海洋資源地區第 1 類之 1	宜蘭保護礁禁漁區
7251	121.878449	24.572487	海洋資源地區第 1 類之 1	宜蘭保護礁禁漁區
7252	121.878563	24.572543	海洋資源地區第 1 類之 1	宜蘭保護礁禁漁區
7253	121.877379	24.572093	海洋資源地區第 1 類之 1	宜蘭保護礁禁漁區
7254	121.877560	24.572145	海洋資源地區第 1 類之 1	宜蘭保護礁禁漁區
7255	121.877740	24.572202	海洋資源地區第 1 類之 1	宜蘭保護礁禁漁區
7256	121.878858	24.572701	海洋資源地區第 1 類之 1	宜蘭保護礁禁漁區
7257	121.879036	24.572808	海洋資源地區第 1 類之 1	宜蘭保護礁禁漁區
7258	121.879210	24.572920	海洋資源地區第 1 類之 1	宜蘭保護礁禁漁區
7259	121.879380	24.573037	海洋資源地區第 1 類之 1	宜蘭保護礁禁漁區
7260	121.879448	24.573086	海洋資源地區第 1 類之 1	宜蘭保護礁禁漁區
7261	121.879589	24.573191	海洋資源地區第 1 類之 1	宜蘭保護礁禁漁區
7262	121.879687	24.573268	海洋資源地區第 1 類之 1	宜蘭保護礁禁漁區
7263	121.878676	24.572601	海洋資源地區第 1 類之 1	宜蘭保護礁禁漁區
7264	121.879784	24.573347	海洋資源地區第 1 類之 1	宜蘭保護礁禁漁區
7265	121.880235	24.573582	海洋資源地區第 1 類之 1	宜蘭保護礁禁漁區
7266	121.880349	24.573638	海洋資源地區第 1 類之 1	宜蘭保護礁禁漁區
7267	121.879874	24.573424	海洋資源地區第 1 類之 1	宜蘭保護礁禁漁區
7268	121.879886	24.573429	海洋資源地區第 1 類之 1	宜蘭保護礁禁漁區
7269	121.880003	24.573478	海洋資源地區第 1 類之 1	宜蘭保護礁禁漁區
7270	121.880120	24.573529	海洋資源地區第 1 類之 1	宜蘭保護礁禁漁區
7271	121.879511	24.579396	海洋資源地區第 1 類之 1	宜蘭保護礁禁漁區
7272	121.879511	24.579397	海洋資源地區第 1 類之 1	宜蘭保護礁禁漁區
7273	121.880462	24.573696	海洋資源地區第 1 類之 1	宜蘭保護礁禁漁區
7274	121.880569	24.573754	海洋資源地區第 1 類之 1	宜蘭保護礁禁漁區
7275	121.880676	24.573814	海洋資源地區第 1 類之 1	宜蘭保護礁禁漁區
7276	121.879264	24.579133	海洋資源地區第 1 類之 1	宜蘭保護礁禁漁區
7277	121.879370	24.579153	海洋資源地區第 1 類之 1	宜蘭保護礁禁漁區
7278	121.879322	24.579144	海洋資源地區第 1 類之 1	宜蘭保護礁禁漁區
7279	121.879463	24.579248	海洋資源地區第 1 類之 1	宜蘭保護礁禁漁區
7280	121.891825	24.601502	海洋資源地區第 1 類之 1	宜蘭保護礁禁漁區
7281	121.891870	24.601392	海洋資源地區第 1 類之 1	宜蘭保護礁禁漁區

海洋資源地區-參考坐標 WGS84

編號	X 坐標	Y 坐標	國土功能分區	備註
7282	121.891913	24.601280	海洋資源地區第 1 類之 1	宜蘭保護礁禁漁區
7283	121.891953	24.601168	海洋資源地區第 1 類之 1	宜蘭保護礁禁漁區
7284	121.891991	24.601055	海洋資源地區第 1 類之 1	宜蘭保護礁禁漁區
7285	121.892205	24.599037	海洋資源地區第 1 類之 1	宜蘭保護礁禁漁區
7286	121.892215	24.599155	海洋資源地區第 1 類之 1	宜蘭保護礁禁漁區
7287	121.892222	24.599273	海洋資源地區第 1 類之 1	宜蘭保護礁禁漁區
7288	121.892026	24.600941	海洋資源地區第 1 類之 1	宜蘭保護礁禁漁區
7289	121.892058	24.600826	海洋資源地區第 1 類之 1	宜蘭保護礁禁漁區
7290	121.892087	24.600711	海洋資源地區第 1 類之 1	宜蘭保護礁禁漁區
7291	121.892114	24.600596	海洋資源地區第 1 類之 1	宜蘭保護礁禁漁區
7292	121.892138	24.600480	海洋資源地區第 1 類之 1	宜蘭保護礁禁漁區
7293	121.892159	24.600363	海洋資源地區第 1 類之 1	宜蘭保護礁禁漁區
7294	121.892177	24.600246	海洋資源地區第 1 類之 1	宜蘭保護礁禁漁區
7295	121.892192	24.600129	海洋資源地區第 1 類之 1	宜蘭保護礁禁漁區
7296	121.892205	24.600011	海洋資源地區第 1 類之 1	宜蘭保護礁禁漁區
7297	121.892215	24.599893	海洋資源地區第 1 類之 1	宜蘭保護礁禁漁區
7298	121.892222	24.599775	海洋資源地區第 1 類之 1	宜蘭保護礁禁漁區
7299	121.892226	24.599657	海洋資源地區第 1 類之 1	宜蘭保護礁禁漁區
7300	121.892226	24.599391	海洋資源地區第 1 類之 1	宜蘭保護礁禁漁區
7301	121.892227	24.599539	海洋資源地區第 1 類之 1	宜蘭保護礁禁漁區
7302	121.892227	24.599509	海洋資源地區第 1 類之 1	宜蘭保護礁禁漁區
7303	121.891074	24.596250	海洋資源地區第 1 類之 1	宜蘭保護礁禁漁區
7304	121.891128	24.596330	海洋資源地區第 1 類之 1	宜蘭保護礁禁漁區
7305	121.891142	24.596350	海洋資源地區第 1 類之 1	宜蘭保護礁禁漁區
7306	121.891161	24.596375	海洋資源地區第 1 類之 1	宜蘭保護礁禁漁區
7307	121.891232	24.596473	海洋資源地區第 1 類之 1	宜蘭保護礁禁漁區
7308	121.891300	24.596574	海洋資源地區第 1 類之 1	宜蘭保護礁禁漁區
7309	121.891366	24.596676	海洋資源地區第 1 類之 1	宜蘭保護礁禁漁區
7310	121.891429	24.596779	海洋資源地區第 1 類之 1	宜蘭保護礁禁漁區
7311	121.891490	24.596883	海洋資源地區第 1 類之 1	宜蘭保護礁禁漁區
7312	121.891548	24.596988	海洋資源地區第 1 類之 1	宜蘭保護礁禁漁區
7313	121.891558	24.597008	海洋資源地區第 1 類之 1	宜蘭保護礁禁漁區
7314	121.891616	24.597113	海洋資源地區第 1 類之 1	宜蘭保護礁禁漁區
7315	121.891672	24.597220	海洋資源地區第 1 類之 1	宜蘭保護礁禁漁區
7316	121.891726	24.597327	海洋資源地區第 1 類之 1	宜蘭保護礁禁漁區
7317	121.891776	24.597436	海洋資源地區第 1 類之 1	宜蘭保護礁禁漁區
7318	121.891825	24.597546	海洋資源地區第 1 類之 1	宜蘭保護礁禁漁區
7319	121.891870	24.597656	海洋資源地區第 1 類之 1	宜蘭保護礁禁漁區
7320	121.891913	24.597768	海洋資源地區第 1 類之 1	宜蘭保護礁禁漁區
7321	121.891953	24.597880	海洋資源地區第 1 類之 1	宜蘭保護礁禁漁區
7322	121.891991	24.597993	海洋資源地區第 1 類之 1	宜蘭保護礁禁漁區
7323	121.892026	24.598107	海洋資源地區第 1 類之 1	宜蘭保護礁禁漁區
7324	121.892058	24.598221	海洋資源地區第 1 類之 1	宜蘭保護礁禁漁區
7325	121.892087	24.598336	海洋資源地區第 1 類之 1	宜蘭保護礁禁漁區
7326	121.892114	24.598452	海洋資源地區第 1 類之 1	宜蘭保護礁禁漁區
7327	121.892137	24.598568	海洋資源地區第 1 類之 1	宜蘭保護礁禁漁區
7328	121.892158	24.598685	海洋資源地區第 1 類之 1	宜蘭保護礁禁漁區

海洋資源地區-參考坐標 WGS84

編號	X 坐標	Y 坐標	國土功能分區	備註
7329	121.892177	24.598802	海洋資源地區第 1 類之 1	宜蘭保護礁禁漁區
7330	121.892192	24.598919	海洋資源地區第 1 類之 1	宜蘭保護礁禁漁區
7331	121.891003	24.596152	海洋資源地區第 1 類之 1	宜蘭保護礁禁漁區
7332	121.965971	24.983028	海洋資源地區第 1 類之 1	宜蘭保護礁禁漁區
7333	121.965985	24.983033	海洋資源地區第 1 類之 1	宜蘭保護礁禁漁區
7334	121.966028	24.983084	海洋資源地區第 1 類之 1	宜蘭保護礁禁漁區
7335	121.966044	24.983104	海洋資源地區第 1 類之 1	宜蘭保護礁禁漁區
7336	121.966067	24.983131	海洋資源地區第 1 類之 1	宜蘭保護礁禁漁區
7337	121.966077	24.983118	海洋資源地區第 1 類之 1	宜蘭保護礁禁漁區
7338	121.966102	24.983113	海洋資源地區第 1 類之 1	宜蘭保護礁禁漁區
7339	121.966127	24.983117	海洋資源地區第 1 類之 1	宜蘭保護礁禁漁區
7340	121.966148	24.983143	海洋資源地區第 1 類之 1	宜蘭保護礁禁漁區
7341	121.966170	24.983151	海洋資源地區第 1 類之 1	宜蘭保護礁禁漁區
7342	121.966174	24.983152	海洋資源地區第 1 類之 1	宜蘭保護礁禁漁區
7343	121.966200	24.983148	海洋資源地區第 1 類之 1	宜蘭保護礁禁漁區
7344	121.966293	24.983073	海洋資源地區第 1 類之 1	宜蘭保護礁禁漁區
7345	121.966420	24.982862	海洋資源地區第 1 類之 1	宜蘭保護礁禁漁區
7346	121.965674	24.976915	海洋資源地區第 1 類之 1	宜蘭保護礁禁漁區
7347	121.965800	24.976942	海洋資源地區第 1 類之 1	宜蘭保護礁禁漁區
7348	121.965926	24.976971	海洋資源地區第 1 類之 1	宜蘭保護礁禁漁區
7349	121.966051	24.977003	海洋資源地區第 1 類之 1	宜蘭保護礁禁漁區
7350	121.966175	24.977037	海洋資源地區第 1 類之 1	宜蘭保護礁禁漁區
7351	121.966298	24.977074	海洋資源地區第 1 類之 1	宜蘭保護礁禁漁區
7352	121.966420	24.977113	海洋資源地區第 1 類之 1	宜蘭保護礁禁漁區
7353	121.966542	24.977155	海洋資源地區第 1 類之 1	宜蘭保護礁禁漁區
7354	121.966662	24.977199	海洋資源地區第 1 類之 1	宜蘭保護礁禁漁區
7355	121.966781	24.977245	海洋資源地區第 1 類之 1	宜蘭保護礁禁漁區
7356	121.966899	24.977294	海洋資源地區第 1 類之 1	宜蘭保護礁禁漁區
7357	121.967016	24.977345	海洋資源地區第 1 類之 1	宜蘭保護礁禁漁區
7358	121.967132	24.977398	海洋資源地區第 1 類之 1	宜蘭保護礁禁漁區
7359	121.967246	24.977454	海洋資源地區第 1 類之 1	宜蘭保護礁禁漁區
7360	121.967359	24.977512	海洋資源地區第 1 類之 1	宜蘭保護礁禁漁區
7361	121.967457	24.977565	海洋資源地區第 1 類之 1	宜蘭保護礁禁漁區
7362	121.967554	24.977619	海洋資源地區第 1 類之 1	宜蘭保護礁禁漁區
7363	121.967650	24.977675	海洋資源地區第 1 類之 1	宜蘭保護礁禁漁區
7364	121.967744	24.977733	海洋資源地區第 1 類之 1	宜蘭保護礁禁漁區
7365	121.967837	24.977792	海洋資源地區第 1 類之 1	宜蘭保護礁禁漁區
7366	121.967926	24.977851	海洋資源地區第 1 類之 1	宜蘭保護礁禁漁區
7367	121.967929	24.977853	海洋資源地區第 1 類之 1	宜蘭保護礁禁漁區
7368	121.968033	24.977898	海洋資源地區第 1 類之 1	宜蘭保護礁禁漁區
7369	121.968149	24.977951	海洋資源地區第 1 類之 1	宜蘭保護礁禁漁區
7370	121.968220	24.977986	海洋資源地區第 1 類之 1	宜蘭保護礁禁漁區
7371	121.968297	24.978016	海洋資源地區第 1 類之 1	宜蘭保護礁禁漁區
7372	121.968415	24.978065	海洋資源地區第 1 類之 1	宜蘭保護礁禁漁區
7373	121.968532	24.978116	海洋資源地區第 1 類之 1	宜蘭保護礁禁漁區
7374	121.968603	24.978149	海洋資源地區第 1 類之 1	宜蘭保護礁禁漁區
7375	121.967051	24.981583	海洋資源地區第 1 類之 1	宜蘭保護礁禁漁區

海洋資源地區-參考坐標 WGS84

編號	X 坐標	Y 坐標	國土功能分區	備註
7376	121.967059	24.981627	海洋資源地區第 1 類之 1	宜蘭保護礁禁漁區
7377	121.967064	24.981536	海洋資源地區第 1 類之 1	宜蘭保護礁禁漁區
7378	121.967084	24.981666	海洋資源地區第 1 類之 1	宜蘭保護礁禁漁區
7379	121.967099	24.981501	海洋資源地區第 1 類之 1	宜蘭保護礁禁漁區
7380	121.967119	24.981696	海洋資源地區第 1 類之 1	宜蘭保護礁禁漁區
7381	121.967139	24.981489	海洋資源地區第 1 類之 1	宜蘭保護礁禁漁區
7382	121.967193	24.981493	海洋資源地區第 1 類之 1	宜蘭保護礁禁漁區
7383	121.966701	24.982496	海洋資源地區第 1 類之 1	宜蘭保護礁禁漁區
7384	121.966745	24.982461	海洋資源地區第 1 類之 1	宜蘭保護礁禁漁區
7385	121.966789	24.982455	海洋資源地區第 1 類之 1	宜蘭保護礁禁漁區
7386	121.966830	24.982475	海洋資源地區第 1 類之 1	宜蘭保護礁禁漁區
7387	121.966839	24.982535	海洋資源地區第 1 類之 1	宜蘭保護礁禁漁區
7388	121.966861	24.982558	海洋資源地區第 1 類之 1	宜蘭保護礁禁漁區
7389	121.966914	24.982600	海洋資源地區第 1 類之 1	宜蘭保護礁禁漁區
7390	121.966927	24.982624	海洋資源地區第 1 類之 1	宜蘭保護礁禁漁區
7391	121.966936	24.982632	海洋資源地區第 1 類之 1	宜蘭保護礁禁漁區
7392	121.966936	24.982642	海洋資源地區第 1 類之 1	宜蘭保護礁禁漁區
7393	121.966936	24.982642	海洋資源地區第 1 類之 1	宜蘭保護礁禁漁區
7394	121.966936	24.982648	海洋資源地區第 1 類之 1	宜蘭保護礁禁漁區
7395	121.966937	24.982760	海洋資源地區第 1 類之 1	宜蘭保護礁禁漁區
7396	121.966938	24.982762	海洋資源地區第 1 類之 1	宜蘭保護礁禁漁區
7397	121.966947	24.982758	海洋資源地區第 1 類之 1	宜蘭保護礁禁漁區
7398	121.967012	24.982730	海洋資源地區第 1 類之 1	宜蘭保護礁禁漁區
7399	121.967013	24.982729	海洋資源地區第 1 類之 1	宜蘭保護礁禁漁區
7400	121.967046	24.982689	海洋資源地區第 1 類之 1	宜蘭保護礁禁漁區
7401	121.967157	24.981703	海洋資源地區第 1 類之 1	宜蘭保護礁禁漁區
7402	121.967203	24.981683	海洋資源地區第 1 類之 1	宜蘭保護礁禁漁區
7403	121.967237	24.981515	海洋資源地區第 1 類之 1	宜蘭保護礁禁漁區
7404	121.967235	24.981636	海洋資源地區第 1 類之 1	宜蘭保護礁禁漁區
7405	121.967248	24.981572	海洋資源地區第 1 類之 1	宜蘭保護礁禁漁區
7406	121.968648	24.978169	海洋資源地區第 1 類之 1	宜蘭保護礁禁漁區
7407	121.968762	24.978225	海洋資源地區第 1 類之 1	宜蘭保護礁禁漁區
7408	121.968875	24.978283	海洋資源地區第 1 類之 1	宜蘭保護礁禁漁區
7409	121.969013	24.978358	海洋資源地區第 1 類之 1	宜蘭保護礁禁漁區
7410	121.969148	24.978436	海洋資源地區第 1 類之 1	宜蘭保護礁禁漁區
7411	121.969282	24.978517	海洋資源地區第 1 類之 1	宜蘭保護礁禁漁區
7412	121.969412	24.978602	海洋資源地區第 1 類之 1	宜蘭保護礁禁漁區
7413	121.969466	24.978638	海洋資源地區第 1 類之 1	宜蘭保護礁禁漁區
7414	121.969624	24.978747	海洋資源地區第 1 類之 1	宜蘭保護礁禁漁區
7415	121.969778	24.978861	海洋資源地區第 1 類之 1	宜蘭保護礁禁漁區
7416	121.969876	24.978938	海洋資源地區第 1 類之 1	宜蘭保護礁禁漁區
7417	121.969973	24.979016	海洋資源地區第 1 類之 1	宜蘭保護礁禁漁區
7418	121.970067	24.979097	海洋資源地區第 1 類之 1	宜蘭保護礁禁漁區
7419	121.970160	24.979180	海洋資源地區第 1 類之 1	宜蘭保護礁禁漁區
7420	121.970251	24.979264	海洋資源地區第 1 類之 1	宜蘭保護礁禁漁區
7421	121.970339	24.979351	海洋資源地區第 1 類之 1	宜蘭保護礁禁漁區
7422	121.970426	24.979439	海洋資源地區第 1 類之 1	宜蘭保護礁禁漁區

海洋資源地區-參考坐標 WGS84

編號	X 坐標	Y 坐標	國土功能分區	備註
7423	121.970510	24.979528	海洋資源地區第 1 類之 1	宜蘭保護礁禁漁區
7424	121.970614	24.979644	海洋資源地區第 1 類之 1	宜蘭保護礁禁漁區
7425	121.970713	24.979762	海洋資源地區第 1 類之 1	宜蘭保護礁禁漁區
7426	121.970809	24.979882	海洋資源地區第 1 類之 1	宜蘭保護礁禁漁區
7427	121.970873	24.979967	海洋資源地區第 1 類之 1	宜蘭保護礁禁漁區
7428	121.967079	24.982657	海洋資源地區第 1 類之 1	宜蘭保護礁禁漁區
7429	121.967117	24.982636	海洋資源地區第 1 類之 1	宜蘭保護礁禁漁區
7430	121.967157	24.982631	海洋資源地區第 1 類之 1	宜蘭保護礁禁漁區
7431	121.967174	24.982634	海洋資源地區第 1 類之 1	宜蘭保護礁禁漁區
7432	121.855363	24.884762	海洋資源地區第 1 類之 1	宜蘭保護礁禁漁區
7433	121.855398	24.884876	海洋資源地區第 1 類之 1	宜蘭保護礁禁漁區
7434	121.855430	24.884990	海洋資源地區第 1 類之 1	宜蘭保護礁禁漁區
7435	121.855459	24.885106	海洋資源地區第 1 類之 1	宜蘭保護礁禁漁區
7436	121.855486	24.885221	海洋資源地區第 1 類之 1	宜蘭保護礁禁漁區
7437	121.855510	24.885337	海洋資源地區第 1 類之 1	宜蘭保護礁禁漁區
7438	121.855536	24.885485	海洋資源地區第 1 類之 1	宜蘭保護礁禁漁區
7439	121.854442	24.882940	海洋資源地區第 1 類之 1	宜蘭保護礁禁漁區
7440	121.854506	24.883043	海洋資源地區第 1 類之 1	宜蘭保護礁禁漁區
7441	121.854567	24.883147	海洋資源地區第 1 類之 1	宜蘭保護礁禁漁區
7442	121.854626	24.883252	海洋資源地區第 1 類之 1	宜蘭保護礁禁漁區
7443	121.854682	24.883359	海洋資源地區第 1 類之 1	宜蘭保護礁禁漁區
7444	121.854729	24.883454	海洋資源地區第 1 類之 1	宜蘭保護礁禁漁區
7445	121.854739	24.883469	海洋資源地區第 1 類之 1	宜蘭保護礁禁漁區
7446	121.854804	24.883570	海洋資源地區第 1 類之 1	宜蘭保護礁禁漁區
7447	121.854868	24.883673	海洋資源地區第 1 類之 1	宜蘭保護礁禁漁區
7448	121.854929	24.883777	海洋資源地區第 1 類之 1	宜蘭保護礁禁漁區
7449	121.854988	24.883882	海洋資源地區第 1 類之 1	宜蘭保護礁禁漁區
7450	121.855044	24.883989	海洋資源地區第 1 類之 1	宜蘭保護礁禁漁區
7451	121.855097	24.884096	海洋資源地區第 1 類之 1	宜蘭保護礁禁漁區
7452	121.855148	24.884205	海洋資源地區第 1 類之 1	宜蘭保護礁禁漁區
7453	121.855196	24.884315	海洋資源地區第 1 類之 1	宜蘭保護礁禁漁區
7454	121.855242	24.884425	海洋資源地區第 1 類之 1	宜蘭保護礁禁漁區
7455	121.855285	24.884537	海洋資源地區第 1 類之 1	宜蘭保護礁禁漁區
7456	121.855325	24.884649	海洋資源地區第 1 類之 1	宜蘭保護礁禁漁區
7457	121.855634	24.885721	海洋資源地區第 1 類之 1	宜蘭保護礁禁漁區
7458	121.855692	24.885826	海洋資源地區第 1 類之 1	宜蘭保護礁禁漁區
7459	121.855748	24.885932	海洋資源地區第 1 類之 1	宜蘭保護礁禁漁區
7460	121.855802	24.886040	海洋資源地區第 1 類之 1	宜蘭保護礁禁漁區
7461	121.855853	24.886148	海洋資源地區第 1 類之 1	宜蘭保護礁禁漁區
7462	121.855901	24.886258	海洋資源地區第 1 類之 1	宜蘭保護礁禁漁區
7463	121.855947	24.886368	海洋資源地區第 1 類之 1	宜蘭保護礁禁漁區
7464	121.855975	24.886439	海洋資源地區第 1 類之 1	宜蘭保護礁禁漁區
7465	121.856050	24.886467	海洋資源地區第 1 類之 1	宜蘭保護礁禁漁區
7466	121.856170	24.886513	海洋資源地區第 1 類之 1	宜蘭保護礁禁漁區
7467	121.856288	24.886562	海洋資源地區第 1 類之 1	宜蘭保護礁禁漁區
7468	121.856404	24.886613	海洋資源地區第 1 類之 1	宜蘭保護礁禁漁區
7469	121.856520	24.886666	海洋資源地區第 1 類之 1	宜蘭保護礁禁漁區

海洋資源地區-參考坐標 WGS84

編號	X 坐標	Y 坐標	國土功能分區	備註
7470	121.856634	24.886722	海洋資源地區第 1 類之 1	宜蘭保護礁禁漁區
7471	121.856704	24.886758	海洋資源地區第 1 類之 1	宜蘭保護礁禁漁區
7472	121.856755	24.886766	海洋資源地區第 1 類之 1	宜蘭保護礁禁漁區
7473	121.856882	24.886788	海洋資源地區第 1 類之 1	宜蘭保護礁禁漁區
7474	121.857009	24.886812	海洋資源地區第 1 類之 1	宜蘭保護礁禁漁區
7475	121.857135	24.886839	海洋資源地區第 1 類之 1	宜蘭保護礁禁漁區
7476	121.857261	24.886868	海洋資源地區第 1 類之 1	宜蘭保護礁禁漁區
7477	121.857386	24.886900	海洋資源地區第 1 類之 1	宜蘭保護礁禁漁區
7478	121.857510	24.886934	海洋資源地區第 1 類之 1	宜蘭保護礁禁漁區
7479	121.857633	24.886971	海洋資源地區第 1 類之 1	宜蘭保護礁禁漁區
7480	121.857755	24.887010	海洋資源地區第 1 類之 1	宜蘭保護礁禁漁區
7481	121.857876	24.887052	海洋資源地區第 1 類之 1	宜蘭保護礁禁漁區
7482	121.857996	24.887096	海洋資源地區第 1 類之 1	宜蘭保護礁禁漁區
7483	121.858116	24.887142	海洋資源地區第 1 類之 1	宜蘭保護礁禁漁區
7484	121.858234	24.887191	海洋資源地區第 1 類之 1	宜蘭保護礁禁漁區
7485	121.858350	24.887242	海洋資源地區第 1 類之 1	宜蘭保護礁禁漁區
7486	121.858466	24.887295	海洋資源地區第 1 類之 1	宜蘭保護礁禁漁區
7487	121.858580	24.887351	海洋資源地區第 1 類之 1	宜蘭保護礁禁漁區
7488	121.858625	24.887374	海洋資源地區第 1 類之 1	宜蘭保護礁禁漁區
7489	121.858697	24.887391	海洋資源地區第 1 類之 1	宜蘭保護礁禁漁區
7490	121.858822	24.887423	海洋資源地區第 1 類之 1	宜蘭保護礁禁漁區
7491	121.858946	24.887457	海洋資源地區第 1 類之 1	宜蘭保護礁禁漁區
7492	121.859069	24.887494	海洋資源地區第 1 類之 1	宜蘭保護礁禁漁區
7493	121.859191	24.887533	海洋資源地區第 1 類之 1	宜蘭保護礁禁漁區
7494	121.859312	24.887575	海洋資源地區第 1 類之 1	宜蘭保護礁禁漁區
7495	121.859432	24.887619	海洋資源地區第 1 類之 1	宜蘭保護礁禁漁區
7496	121.859552	24.887665	海洋資源地區第 1 類之 1	宜蘭保護礁禁漁區
7497	121.859670	24.887714	海洋資源地區第 1 類之 1	宜蘭保護礁禁漁區
7498	121.859786	24.887765	海洋資源地區第 1 類之 1	宜蘭保護礁禁漁區
7499	121.859902	24.887818	海洋資源地區第 1 類之 1	宜蘭保護礁禁漁區
7500	121.860016	24.887874	海洋資源地區第 1 類之 1	宜蘭保護礁禁漁區
7501	121.860129	24.887932	海洋資源地區第 1 類之 1	宜蘭保護礁禁漁區
7502	121.860241	24.887992	海洋資源地區第 1 類之 1	宜蘭保護礁禁漁區
7503	121.860351	24.888055	海洋資源地區第 1 類之 1	宜蘭保護礁禁漁區
7504	121.860459	24.888119	海洋資源地區第 1 類之 1	宜蘭保護礁禁漁區
7505	121.860566	24.888186	海洋資源地區第 1 類之 1	宜蘭保護礁禁漁區
7506	121.860671	24.888255	海洋資源地區第 1 類之 1	宜蘭保護礁禁漁區
7507	121.860775	24.888326	海洋資源地區第 1 類之 1	宜蘭保護礁禁漁區
7508	121.860877	24.888399	海洋資源地區第 1 類之 1	宜蘭保護礁禁漁區
7509	121.860977	24.888474	海洋資源地區第 1 類之 1	宜蘭保護礁禁漁區
7510	121.861075	24.888551	海洋資源地區第 1 類之 1	宜蘭保護礁禁漁區
7511	121.861172	24.888629	海洋資源地區第 1 類之 1	宜蘭保護礁禁漁區
7512	121.861266	24.888710	海洋資源地區第 1 類之 1	宜蘭保護礁禁漁區
7513	121.861284	24.888726	海洋資源地區第 1 類之 1	宜蘭保護礁禁漁區
7514	121.861391	24.888778	海洋資源地區第 1 類之 1	宜蘭保護礁禁漁區
7515	121.862382	24.889395	海洋資源地區第 1 類之 1	宜蘭保護礁禁漁區
7516	121.862484	24.889468	海洋資源地區第 1 類之 1	宜蘭保護礁禁漁區

海洋資源地區-參考坐標 WGS84

編號	X 坐標	Y 坐標	國土功能分區	備註
7517	121.862584	24.889543	海洋資源地區第 1 類之 1	宜蘭保護礁禁漁區
7518	121.862683	24.889620	海洋資源地區第 1 類之 1	宜蘭保護礁禁漁區
7519	121.862780	24.889699	海洋資源地區第 1 類之 1	宜蘭保護礁禁漁區
7520	121.862875	24.889781	海洋資源地區第 1 類之 1	宜蘭保護礁禁漁區
7521	121.862968	24.889864	海洋資源地區第 1 類之 1	宜蘭保護礁禁漁區
7522	121.862991	24.889885	海洋資源地區第 1 類之 1	宜蘭保護礁禁漁區
7523	121.863081	24.889969	海洋資源地區第 1 類之 1	宜蘭保護礁禁漁區
7524	121.863169	24.890055	海洋資源地區第 1 類之 1	宜蘭保護礁禁漁區
7525	121.863255	24.890142	海洋資源地區第 1 類之 1	宜蘭保護礁禁漁區
7526	121.861504	24.888836	海洋資源地區第 1 類之 1	宜蘭保護礁禁漁區
7527	121.861616	24.888896	海洋資源地區第 1 類之 1	宜蘭保護礁禁漁區
7528	121.861726	24.888959	海洋資源地區第 1 類之 1	宜蘭保護礁禁漁區
7529	121.861834	24.889023	海洋資源地區第 1 類之 1	宜蘭保護礁禁漁區
7530	121.861941	24.889090	海洋資源地區第 1 類之 1	宜蘭保護礁禁漁區
7531	121.862046	24.889159	海洋資源地區第 1 類之 1	宜蘭保護礁禁漁區
7532	121.862150	24.889230	海洋資源地區第 1 類之 1	宜蘭保護礁禁漁區
7533	121.862252	24.889303	海洋資源地區第 1 類之 1	宜蘭保護礁禁漁區
7534	121.862279	24.889323	海洋資源地區第 1 類之 1	宜蘭保護礁禁漁區
7535	121.855550	24.885579	海洋資源地區第 1 類之 1	宜蘭保護礁禁漁區
7536	121.855573	24.885616	海洋資源地區第 1 類之 1	宜蘭保護礁禁漁區
7537	121.851018	24.889577	海洋資源地區第 1 類之 1	宜蘭保護礁禁漁區
7538	121.851065	24.889659	海洋資源地區第 1 類之 1	宜蘭保護礁禁漁區
7539	121.849476	24.877828	海洋資源地區第 1 類之 1	宜蘭保護礁禁漁區
7540	121.849581	24.877957	海洋資源地區第 1 類之 1	宜蘭保護礁禁漁區
7541	121.849682	24.878088	海洋資源地區第 1 類之 1	宜蘭保護礁禁漁區
7542	121.849778	24.878222	海洋資源地區第 1 類之 1	宜蘭保護礁禁漁區
7543	121.850127	24.878721	海洋資源地區第 1 類之 1	宜蘭保護礁禁漁區
7544	121.850263	24.878894	海洋資源地區第 1 類之 1	宜蘭保護礁禁漁區
7545	121.850356	24.878939	海洋資源地區第 1 類之 1	宜蘭保護礁禁漁區
7546	121.848807	24.877072	海洋資源地區第 1 類之 1	宜蘭保護礁禁漁區
7547	121.848840	24.877117	海洋資源地區第 1 類之 1	宜蘭保護礁禁漁區
7548	121.849366	24.877703	海洋資源地區第 1 類之 1	宜蘭保護礁禁漁區
7549	121.845814	24.880597	海洋資源地區第 1 類之 1	宜蘭保護礁禁漁區
7550	121.847366	24.874377	海洋資源地區第 1 類之 1	宜蘭保護礁禁漁區
7551	121.847384	24.874355	海洋資源地區第 1 類之 1	宜蘭保護礁禁漁區
7552	121.847418	24.874452	海洋資源地區第 1 類之 1	宜蘭保護礁禁漁區
7553	121.847460	24.874259	海洋資源地區第 1 類之 1	宜蘭保護礁禁漁區
7554	121.847493	24.874568	海洋資源地區第 1 類之 1	宜蘭保護礁禁漁區
7555	121.847557	24.874671	海洋資源地區第 1 類之 1	宜蘭保護礁禁漁區
7556	121.847618	24.874775	海洋資源地區第 1 類之 1	宜蘭保護礁禁漁區
7557	121.847676	24.874880	海洋資源地區第 1 類之 1	宜蘭保護礁禁漁區
7558	121.847732	24.874987	海洋資源地區第 1 類之 1	宜蘭保護礁禁漁區
7559	121.847786	24.875094	海洋資源地區第 1 類之 1	宜蘭保護礁禁漁區
7560	121.847837	24.875203	海洋資源地區第 1 類之 1	宜蘭保護礁禁漁區
7561	121.847885	24.875313	海洋資源地區第 1 類之 1	宜蘭保護礁禁漁區
7562	121.847930	24.875423	海洋資源地區第 1 類之 1	宜蘭保護礁禁漁區
7563	121.847975	24.875538	海洋資源地區第 1 類之 1	宜蘭保護礁禁漁區

海洋資源地區-參考坐標 WGS84

編號	X 坐標	Y 坐標	國土功能分區	備註
7564	121.848016	24.875653	海洋資源地區第 1 類之 1	宜蘭保護礁禁漁區
7565	121.848028	24.875691	海洋資源地區第 1 類之 1	宜蘭保護礁禁漁區
7566	121.848056	24.875739	海洋資源地區第 1 類之 1	宜蘭保護礁禁漁區
7567	121.848130	24.875879	海洋資源地區第 1 類之 1	宜蘭保護礁禁漁區
7568	121.848200	24.876021	海洋資源地區第 1 類之 1	宜蘭保護礁禁漁區
7569	121.848320	24.876272	海洋資源地區第 1 類之 1	宜蘭保護礁禁漁區
7570	121.847533	24.874161	海洋資源地區第 1 類之 1	宜蘭保護礁禁漁區
7571	121.847604	24.874062	海洋資源地區第 1 類之 1	宜蘭保護礁禁漁區
7572	121.847672	24.873962	海洋資源地區第 1 類之 1	宜蘭保護礁禁漁區
7573	121.844119	24.878196	海洋資源地區第 1 類之 1	宜蘭保護礁禁漁區
7574	121.844282	24.878427	海洋資源地區第 1 類之 1	宜蘭保護礁禁漁區
7575	121.847212	24.883055	海洋資源地區第 1 類之 1	宜蘭保護礁禁漁區
7576	121.847806	24.883860	海洋資源地區第 1 類之 1	宜蘭保護礁禁漁區
7577	121.850469	24.878997	海洋資源地區第 1 類之 1	宜蘭保護礁禁漁區
7578	121.850580	24.879057	海洋資源地區第 1 類之 1	宜蘭保護礁禁漁區
7579	121.850690	24.879120	海洋資源地區第 1 類之 1	宜蘭保護礁禁漁區
7580	121.850799	24.879184	海洋資源地區第 1 類之 1	宜蘭保護礁禁漁區
7581	121.850906	24.879251	海洋資源地區第 1 類之 1	宜蘭保護礁禁漁區
7582	121.851011	24.879320	海洋資源地區第 1 類之 1	宜蘭保護礁禁漁區
7583	121.851115	24.879391	海洋資源地區第 1 類之 1	宜蘭保護礁禁漁區
7584	121.851217	24.879464	海洋資源地區第 1 類之 1	宜蘭保護礁禁漁區
7585	121.851317	24.879539	海洋資源地區第 1 類之 1	宜蘭保護礁禁漁區
7586	121.851447	24.879642	海洋資源地區第 1 類之 1	宜蘭保護礁禁漁區
7587	121.851575	24.879748	海洋資源地區第 1 類之 1	宜蘭保護礁禁漁區
7588	121.851699	24.879858	海洋資源地區第 1 類之 1	宜蘭保護礁禁漁區
7589	121.851819	24.879971	海洋資源地區第 1 類之 1	宜蘭保護礁禁漁區
7590	121.851994	24.880140	海洋資源地區第 1 類之 1	宜蘭保護礁禁漁區
7591	121.852052	24.880183	海洋資源地區第 1 類之 1	宜蘭保護礁禁漁區
7592	121.852147	24.880257	海洋資源地區第 1 類之 1	宜蘭保護礁禁漁區
7593	121.852241	24.880334	海洋資源地區第 1 類之 1	宜蘭保護礁禁漁區
7594	121.852334	24.880413	海洋資源地區第 1 類之 1	宜蘭保護礁禁漁區
7595	121.852424	24.880493	海洋資源地區第 1 類之 1	宜蘭保護礁禁漁區
7596	121.852512	24.880575	海洋資源地區第 1 類之 1	宜蘭保護礁禁漁區
7597	121.852599	24.880659	海洋資源地區第 1 類之 1	宜蘭保護礁禁漁區
7598	121.852683	24.880744	海洋資源地區第 1 類之 1	宜蘭保護礁禁漁區
7599	121.852766	24.880831	海洋資源地區第 1 類之 1	宜蘭保護礁禁漁區
7600	121.852788	24.880856	海洋資源地區第 1 類之 1	宜蘭保護礁禁漁區
7601	121.852908	24.880961	海洋資源地區第 1 類之 1	宜蘭保護礁禁漁區
7602	121.853025	24.881070	海洋資源地區第 1 類之 1	宜蘭保護礁禁漁區
7603	121.853221	24.881258	海洋資源地區第 1 類之 1	宜蘭保護礁禁漁區
7604	121.853346	24.881382	海洋資源地區第 1 類之 1	宜蘭保護礁禁漁區
7605	121.853467	24.881509	海洋資源地區第 1 類之 1	宜蘭保護礁禁漁區
7606	121.853549	24.881601	海洋資源地區第 1 類之 1	宜蘭保護礁禁漁區
7607	121.853629	24.881694	海洋資源地區第 1 類之 1	宜蘭保護礁禁漁區
7608	121.853707	24.881788	海洋資源地區第 1 類之 1	宜蘭保護礁禁漁區
7609	121.853782	24.881884	海洋資源地區第 1 類之 1	宜蘭保護礁禁漁區
7610	121.853855	24.881982	海洋資源地區第 1 類之 1	宜蘭保護礁禁漁區

海洋資源地區-參考坐標 WGS84

編號	X 坐標	Y 坐標	國土功能分區	備註
7611	121.853926	24.882081	海洋資源地區第 1 類之 1	宜蘭保護礁禁漁區
7612	121.853994	24.882181	海洋資源地區第 1 類之 1	宜蘭保護礁禁漁區
7613	121.854060	24.882283	海洋資源地區第 1 類之 1	宜蘭保護礁禁漁區
7614	121.854138	24.882409	海洋資源地區第 1 類之 1	宜蘭保護礁禁漁區
7615	121.854212	24.882537	海洋資源地區第 1 類之 1	宜蘭保護礁禁漁區
7616	121.854240	24.882590	海洋資源地區第 1 類之 1	宜蘭保護礁禁漁區
7617	121.854282	24.882667	海洋資源地區第 1 類之 1	宜蘭保護礁禁漁區
7618	121.854337	24.882778	海洋資源地區第 1 類之 1	宜蘭保護礁禁漁區
7619	121.848937	24.883093	海洋資源地區第 1 類之 1	宜蘭保護礁禁漁區
7620	121.848972	24.883087	海洋資源地區第 1 類之 1	宜蘭保護礁禁漁區
7621	121.849018	24.883090	海洋資源地區第 1 類之 1	宜蘭保護礁禁漁區
7622	121.849048	24.883105	海洋資源地區第 1 類之 1	宜蘭保護礁禁漁區
7623	121.849053	24.883150	海洋資源地區第 1 類之 1	宜蘭保護礁禁漁區
7624	121.849061	24.883127	海洋資源地區第 1 類之 1	宜蘭保護礁禁漁區
7625	121.848472	24.883585	海洋資源地區第 1 類之 1	宜蘭保護礁禁漁區
7626	121.848472	24.883552	海洋資源地區第 1 類之 1	宜蘭保護礁禁漁區
7627	121.848482	24.883519	海洋資源地區第 1 類之 1	宜蘭保護礁禁漁區
7628	121.848483	24.883612	海洋資源地區第 1 類之 1	宜蘭保護礁禁漁區
7629	121.848503	24.883631	海洋資源地區第 1 類之 1	宜蘭保護礁禁漁區
7630	121.848527	24.883634	海洋資源地區第 1 類之 1	宜蘭保護礁禁漁區
7631	121.848555	24.883628	海洋資源地區第 1 類之 1	宜蘭保護礁禁漁區
7632	121.848936	24.885029	海洋資源地區第 1 類之 1	宜蘭保護礁禁漁區
7633	121.868143	24.903333	海洋資源地區第 1 類之 1	宜蘭保護礁禁漁區
7634	121.867584	24.903087	海洋資源地區第 1 類之 1	宜蘭保護礁禁漁區
7635	121.876022	24.899751	海洋資源地區第 1 類之 1	宜蘭保護礁禁漁區
7636	121.876113	24.899831	海洋資源地區第 1 類之 1	宜蘭保護礁禁漁區
7637	121.876201	24.899913	海洋資源地區第 1 類之 1	宜蘭保護礁禁漁區
7638	121.876288	24.899997	海洋資源地區第 1 類之 1	宜蘭保護礁禁漁區
7639	121.876372	24.900082	海洋資源地區第 1 類之 1	宜蘭保護礁禁漁區
7640	121.876455	24.900169	海洋資源地區第 1 類之 1	宜蘭保護礁禁漁區
7641	121.876507	24.900225	海洋資源地區第 1 類之 1	宜蘭保護礁禁漁區
7642	121.876524	24.900244	海洋資源地區第 1 類之 1	宜蘭保護礁禁漁區
7643	121.876607	24.900336	海洋資源地區第 1 類之 1	宜蘭保護礁禁漁區
7644	121.876687	24.900429	海洋資源地區第 1 類之 1	宜蘭保護礁禁漁區
7645	121.876764	24.900523	海洋資源地區第 1 類之 1	宜蘭保護礁禁漁區
7646	121.876840	24.900619	海洋資源地區第 1 類之 1	宜蘭保護礁禁漁區
7647	121.876913	24.900717	海洋資源地區第 1 類之 1	宜蘭保護礁禁漁區
7648	121.876984	24.900816	海洋資源地區第 1 類之 1	宜蘭保護礁禁漁區
7649	121.877052	24.900916	海洋資源地區第 1 類之 1	宜蘭保護礁禁漁區
7650	121.877118	24.901018	海洋資源地區第 1 類之 1	宜蘭保護礁禁漁區
7651	121.877148	24.901066	海洋資源地區第 1 類之 1	宜蘭保護礁禁漁區
7652	121.877182	24.901121	海洋資源地區第 1 類之 1	宜蘭保護礁禁漁區
7653	121.877241	24.901218	海洋資源地區第 1 類之 1	宜蘭保護礁禁漁區
7654	121.877298	24.901317	海洋資源地區第 1 類之 1	宜蘭保護礁禁漁區
7655	121.877352	24.901416	海洋資源地區第 1 類之 1	宜蘭保護礁禁漁區
7656	121.877404	24.901517	海洋資源地區第 1 類之 1	宜蘭保護礁禁漁區
7657	121.877454	24.901618	海洋資源地區第 1 類之 1	宜蘭保護礁禁漁區

海洋資源地區-參考坐標 WGS84

編號	X 坐標	Y 坐標	國土功能分區	備註
7658	121.877502	24.901721	海洋資源地區第 1 類之 1	宜蘭保護礁禁漁區
7659	121.877547	24.901824	海洋資源地區第 1 類之 1	宜蘭保護礁禁漁區
7660	121.877590	24.901928	海洋資源地區第 1 類之 1	宜蘭保護礁禁漁區
7661	121.877631	24.902036	海洋資源地區第 1 類之 1	宜蘭保護礁禁漁區
7662	121.877656	24.902103	海洋資源地區第 1 類之 1	宜蘭保護礁禁漁區
7663	121.877692	24.902202	海洋資源地區第 1 類之 1	宜蘭保護礁禁漁區
7664	121.877725	24.902301	海洋資源地區第 1 類之 1	宜蘭保護礁禁漁區
7665	121.877757	24.902401	海洋資源地區第 1 類之 1	宜蘭保護礁禁漁區
7666	121.877786	24.902501	海洋資源地區第 1 類之 1	宜蘭保護礁禁漁區
7667	121.877814	24.902602	海洋資源地區第 1 類之 1	宜蘭保護礁禁漁區
7668	121.877839	24.902703	海洋資源地區第 1 類之 1	宜蘭保護礁禁漁區
7669	121.877862	24.902805	海洋資源地區第 1 類之 1	宜蘭保護礁禁漁區
7670	121.877883	24.902907	海洋資源地區第 1 類之 1	宜蘭保護礁禁漁區
7671	121.877902	24.903014	海洋資源地區第 1 類之 1	宜蘭保護礁禁漁區
7672	121.877918	24.903106	海洋資源地區第 1 類之 1	宜蘭保護礁禁漁區
7673	121.877973	24.903148	海洋資源地區第 1 類之 1	宜蘭保護礁禁漁區
7674	121.878032	24.903193	海洋資源地區第 1 類之 1	宜蘭保護礁禁漁區
7675	121.878131	24.903270	海洋資源地區第 1 類之 1	宜蘭保護礁禁漁區
7676	121.878227	24.903348	海洋資源地區第 1 類之 1	宜蘭保護礁禁漁區
7677	121.878322	24.903429	海洋資源地區第 1 類之 1	宜蘭保護礁禁漁區
7678	121.878414	24.903512	海洋資源地區第 1 類之 1	宜蘭保護礁禁漁區
7679	121.878505	24.903596	海洋資源地區第 1 類之 1	宜蘭保護礁禁漁區
7680	121.878594	24.903683	海洋資源地區第 1 類之 1	宜蘭保護礁禁漁區
7681	121.878680	24.903771	海洋資源地區第 1 類之 1	宜蘭保護礁禁漁區
7682	121.878764	24.903860	海洋資源地區第 1 類之 1	宜蘭保護礁禁漁區
7683	121.878847	24.903952	海洋資源地區第 1 類之 1	宜蘭保護礁禁漁區
7684	121.878927	24.904045	海洋資源地區第 1 類之 1	宜蘭保護礁禁漁區
7685	121.879004	24.904139	海洋資源地區第 1 類之 1	宜蘭保護礁禁漁區
7686	121.879080	24.904235	海洋資源地區第 1 類之 1	宜蘭保護礁禁漁區
7687	121.879153	24.904333	海洋資源地區第 1 類之 1	宜蘭保護礁禁漁區
7688	121.879224	24.904432	海洋資源地區第 1 類之 1	宜蘭保護礁禁漁區
7689	121.879292	24.904532	海洋資源地區第 1 類之 1	宜蘭保護礁禁漁區
7690	121.879358	24.904634	海洋資源地區第 1 類之 1	宜蘭保護礁禁漁區
7691	121.879375	24.904660	海洋資源地區第 1 類之 1	宜蘭保護礁禁漁區
7692	121.879405	24.904708	海洋資源地區第 1 類之 1	宜蘭保護礁禁漁區
7693	121.879466	24.904808	海洋資源地區第 1 類之 1	宜蘭保護礁禁漁區
7694	121.879476	24.904825	海洋資源地區第 1 類之 1	宜蘭保護礁禁漁區
7695	121.879535	24.904886	海洋資源地區第 1 類之 1	宜蘭保護礁禁漁區
7696	121.879620	24.904975	海洋資源地區第 1 類之 1	宜蘭保護礁禁漁區
7697	121.879715	24.905081	海洋資源地區第 1 類之 1	宜蘭保護礁禁漁區
7698	121.879807	24.905190	海洋資源地區第 1 類之 1	宜蘭保護礁禁漁區
7699	121.879841	24.905231	海洋資源地區第 1 類之 1	宜蘭保護礁禁漁區
7700	121.879950	24.905366	海洋資源地區第 1 類之 1	宜蘭保護礁禁漁區
7701	121.880053	24.905408	海洋資源地區第 1 類之 1	宜蘭保護礁禁漁區
7702	121.880169	24.905459	海洋資源地區第 1 類之 1	宜蘭保護礁禁漁區
7703	121.880283	24.905512	海洋資源地區第 1 類之 1	宜蘭保護礁禁漁區
7704	121.880397	24.905567	海洋資源地區第 1 類之 1	宜蘭保護礁禁漁區

海洋資源地區-參考坐標 WGS84

編號	X 坐標	Y 坐標	國土功能分區	備註
7705	121.880509	24.905625	海洋資源地區第 1 類之 1	宜蘭保護礁禁漁區
7706	121.880589	24.905667	海洋資源地區第 1 類之 1	宜蘭保護礁禁漁區
7707	121.880596	24.905670	海洋資源地區第 1 類之 1	宜蘭保護礁禁漁區
7708	121.880707	24.905730	海洋資源地區第 1 類之 1	宜蘭保護礁禁漁區
7709	121.880817	24.905793	海洋資源地區第 1 類之 1	宜蘭保護礁禁漁區
7710	121.880926	24.905857	海洋資源地區第 1 類之 1	宜蘭保護礁禁漁區
7711	121.881032	24.905924	海洋資源地區第 1 類之 1	宜蘭保護礁禁漁區
7712	121.881138	24.905993	海洋資源地區第 1 類之 1	宜蘭保護礁禁漁區
7713	121.881241	24.906064	海洋資源地區第 1 類之 1	宜蘭保護礁禁漁區
7714	121.881343	24.906137	海洋資源地區第 1 類之 1	宜蘭保護礁禁漁區
7715	121.881444	24.906212	海洋資源地區第 1 類之 1	宜蘭保護礁禁漁區
7716	121.881489	24.906246	海洋資源地區第 1 類之 1	宜蘭保護礁禁漁區
7717	121.881562	24.906303	海洋資源地區第 1 類之 1	宜蘭保護礁禁漁區
7718	121.881663	24.906385	海洋資源地區第 1 類之 1	宜蘭保護礁禁漁區
7719	121.881763	24.906468	海洋資源地區第 1 類之 1	宜蘭保護礁禁漁區
7720	121.870204	24.898007	海洋資源地區第 1 類之 1	宜蘭保護礁禁漁區
7721	121.870211	24.898009	海洋資源地區第 1 類之 1	宜蘭保護礁禁漁區
7722	121.870269	24.898007	海洋資源地區第 1 類之 1	宜蘭保護礁禁漁區
7723	121.870398	24.898003	海洋資源地區第 1 類之 1	宜蘭保護礁禁漁區
7724	121.870528	24.898001	海洋資源地區第 1 類之 1	宜蘭保護礁禁漁區
7725	121.870658	24.898003	海洋資源地區第 1 類之 1	宜蘭保護礁禁漁區
7726	121.870787	24.898007	海洋資源地區第 1 類之 1	宜蘭保護礁禁漁區
7727	121.870916	24.898013	海洋資源地區第 1 類之 1	宜蘭保護礁禁漁區
7728	121.871046	24.898022	海洋資源地區第 1 類之 1	宜蘭保護礁禁漁區
7729	121.871175	24.898034	海洋資源地區第 1 類之 1	宜蘭保護礁禁漁區
7730	121.871303	24.898048	海洋資源地區第 1 類之 1	宜蘭保護礁禁漁區
7731	121.871431	24.898064	海洋資源地區第 1 類之 1	宜蘭保護礁禁漁區
7732	121.871559	24.898084	海洋資源地區第 1 類之 1	宜蘭保護礁禁漁區
7733	121.871568	24.898085	海洋資源地區第 1 類之 1	宜蘭保護礁禁漁區
7734	121.871605	24.898091	海洋資源地區第 1 類之 1	宜蘭保護礁禁漁區
7735	121.871731	24.898113	海洋資源地區第 1 類之 1	宜蘭保護礁禁漁區
7736	121.871857	24.898137	海洋資源地區第 1 類之 1	宜蘭保護礁禁漁區
7737	121.871982	24.898164	海洋資源地區第 1 類之 1	宜蘭保護礁禁漁區
7738	121.872025	24.898174	海洋資源地區第 1 類之 1	宜蘭保護礁禁漁區
7739	121.872106	24.898178	海洋資源地區第 1 類之 1	宜蘭保護礁禁漁區
7740	121.872236	24.898187	海洋資源地區第 1 類之 1	宜蘭保護礁禁漁區
7741	121.872365	24.898199	海洋資源地區第 1 類之 1	宜蘭保護礁禁漁區
7742	121.872493	24.898213	海洋資源地區第 1 類之 1	宜蘭保護礁禁漁區
7743	121.872621	24.898229	海洋資源地區第 1 類之 1	宜蘭保護礁禁漁區
7744	121.872749	24.898249	海洋資源地區第 1 類之 1	宜蘭保護礁禁漁區
7745	121.872946	24.898284	海洋資源地區第 1 類之 1	宜蘭保護礁禁漁區
7746	121.873029	24.898300	海洋資源地區第 1 類之 1	宜蘭保護礁禁漁區
7747	121.873233	24.898342	海洋資源地區第 1 類之 1	宜蘭保護礁禁漁區
7748	121.873435	24.898391	海洋資源地區第 1 類之 1	宜蘭保護礁禁漁區
7749	121.873635	24.898447	海洋資源地區第 1 類之 1	宜蘭保護礁禁漁區
7750	121.873832	24.898509	海洋資源地區第 1 類之 1	宜蘭保護礁禁漁區
7751	121.873953	24.898551	海洋資源地區第 1 類之 1	宜蘭保護礁禁漁區

海洋資源地區-參考坐標 WGS84

編號	X 坐標	Y 坐標	國土功能分區	備註
7752	121.874074	24.898595	海洋資源地區第 1 類之 1	宜蘭保護礁禁漁區
7753	121.874193	24.898641	海洋資源地區第 1 類之 1	宜蘭保護礁禁漁區
7754	121.874311	24.898690	海洋資源地區第 1 類之 1	宜蘭保護礁禁漁區
7755	121.874428	24.898741	海洋資源地區第 1 類之 1	宜蘭保護礁禁漁區
7756	121.874543	24.898794	海洋資源地區第 1 類之 1	宜蘭保護礁禁漁區
7757	121.874657	24.898850	海洋資源地區第 1 類之 1	宜蘭保護礁禁漁區
7758	121.874770	24.898908	海洋資源地區第 1 類之 1	宜蘭保護礁禁漁區
7759	121.874884	24.898969	海洋資源地區第 1 類之 1	宜蘭保護礁禁漁區
7760	121.874995	24.899033	海洋資源地區第 1 類之 1	宜蘭保護礁禁漁區
7761	121.875117	24.899104	海洋資源地區第 1 類之 1	宜蘭保護礁禁漁區
7762	121.875279	24.899201	海洋資源地區第 1 類之 1	宜蘭保護礁禁漁區
7763	121.875436	24.899303	海洋資源地區第 1 類之 1	宜蘭保護礁禁漁區
7764	121.875590	24.899410	海洋資源地區第 1 類之 1	宜蘭保護礁禁漁區
7765	121.875740	24.899521	海洋資源地區第 1 類之 1	宜蘭保護礁禁漁區
7766	121.875836	24.899596	海洋資源地區第 1 類之 1	宜蘭保護礁禁漁區
7767	121.875930	24.899672	海洋資源地區第 1 類之 1	宜蘭保護礁禁漁區
7768	121.867204	24.902878	海洋資源地區第 1 類之 1	宜蘭保護礁禁漁區
7769	121.869835	24.897897	海洋資源地區第 1 類之 1	宜蘭保護礁禁漁區
7770	121.869959	24.897931	海洋資源地區第 1 類之 1	宜蘭保護礁禁漁區
7771	121.870082	24.897968	海洋資源地區第 1 類之 1	宜蘭保護礁禁漁區
7772	121.863339	24.890231	海洋資源地區第 1 類之 1	宜蘭保護礁禁漁區
7773	121.863421	24.890323	海洋資源地區第 1 類之 1	宜蘭保護礁禁漁區
7774	121.863501	24.890416	海洋資源地區第 1 類之 1	宜蘭保護礁禁漁區
7775	121.863579	24.890510	海洋資源地區第 1 類之 1	宜蘭保護礁禁漁區
7776	121.863654	24.890606	海洋資源地區第 1 類之 1	宜蘭保護礁禁漁區
7777	121.863728	24.890704	海洋資源地區第 1 類之 1	宜蘭保護礁禁漁區
7778	121.863798	24.890803	海洋資源地區第 1 類之 1	宜蘭保護礁禁漁區
7779	121.863867	24.890903	海洋資源地區第 1 類之 1	宜蘭保護礁禁漁區
7780	121.863933	24.891005	海洋資源地區第 1 類之 1	宜蘭保護礁禁漁區
7781	121.863996	24.891108	海洋資源地區第 1 類之 1	宜蘭保護礁禁漁區
7782	121.864057	24.891212	海洋資源地區第 1 類之 1	宜蘭保護礁禁漁區
7783	121.864116	24.891317	海洋資源地區第 1 類之 1	宜蘭保護礁禁漁區
7784	121.864172	24.891424	海洋資源地區第 1 類之 1	宜蘭保護礁禁漁區
7785	121.864191	24.891463	海洋資源地區第 1 類之 1	宜蘭保護礁禁漁區
7786	121.864264	24.891551	海洋資源地區第 1 類之 1	宜蘭保護礁禁漁區
7787	121.864338	24.891645	海洋資源地區第 1 類之 1	宜蘭保護礁禁漁區
7788	121.864340	24.891647	海洋資源地區第 1 類之 1	宜蘭保護礁禁漁區
7789	121.864371	24.891683	海洋資源地區第 1 類之 1	宜蘭保護礁禁漁區
7790	121.864490	24.891829	海洋資源地區第 1 類之 1	宜蘭保護礁禁漁區
7791	121.864603	24.891977	海洋資源地區第 1 類之 1	宜蘭保護礁禁漁區
7792	121.864696	24.892109	海洋資源地區第 1 類之 1	宜蘭保護礁禁漁區
7793	121.864753	24.892141	海洋資源地區第 1 類之 1	宜蘭保護礁禁漁區
7794	121.864901	24.892226	海洋資源地區第 1 類之 1	宜蘭保護礁禁漁區
7795	121.865045	24.892316	海洋資源地區第 1 類之 1	宜蘭保護礁禁漁區
7796	121.865187	24.892409	海洋資源地區第 1 類之 1	宜蘭保護礁禁漁區
7797	121.865326	24.892506	海洋資源地區第 1 類之 1	宜蘭保護礁禁漁區
7798	121.866377	24.893264	海洋資源地區第 1 類之 1	宜蘭保護礁禁漁區

海洋資源地區-參考坐標 WGS84

編號	X 坐標	Y 坐標	國土功能分區	備註
7799	121.866511	24.893364	海洋資源地區第 1 類之 1	宜蘭保護礁禁漁區
7800	121.866609	24.893441	海洋資源地區第 1 類之 1	宜蘭保護礁禁漁區
7801	121.866706	24.893519	海洋資源地區第 1 類之 1	宜蘭保護礁禁漁區
7802	121.866800	24.893600	海洋資源地區第 1 類之 1	宜蘭保護礁禁漁區
7803	121.866893	24.893683	海洋資源地區第 1 類之 1	宜蘭保護礁禁漁區
7804	121.866984	24.893767	海洋資源地區第 1 類之 1	宜蘭保護礁禁漁區
7805	121.867072	24.893854	海洋資源地區第 1 類之 1	宜蘭保護礁禁漁區
7806	121.867159	24.893942	海洋資源地區第 1 類之 1	宜蘭保護礁禁漁區
7807	121.867243	24.894031	海洋資源地區第 1 類之 1	宜蘭保護礁禁漁區
7808	121.867341	24.894141	海洋資源地區第 1 類之 1	宜蘭保護礁禁漁區
7809	121.867436	24.894252	海洋資源地區第 1 類之 1	宜蘭保護礁禁漁區
7810	121.867528	24.894366	海洋資源地區第 1 類之 1	宜蘭保護礁禁漁區
7811	121.867616	24.894483	海洋資源地區第 1 類之 1	宜蘭保護礁禁漁區
7812	121.867653	24.894533	海洋資源地區第 1 類之 1	宜蘭保護礁禁漁區
7813	121.867767	24.894692	海洋資源地區第 1 類之 1	宜蘭保護礁禁漁區
7814	121.867874	24.894855	海洋資源地區第 1 類之 1	宜蘭保護礁禁漁區
7815	121.867901	24.894899	海洋資源地區第 1 類之 1	宜蘭保護礁禁漁區
7816	121.867937	24.894942	海洋資源地區第 1 類之 1	宜蘭保護礁禁漁區
7817	121.868045	24.895080	海洋資源地區第 1 類之 1	宜蘭保護礁禁漁區
7818	121.868149	24.895221	海洋資源地區第 1 類之 1	宜蘭保護礁禁漁區
7819	121.868255	24.895371	海洋資源地區第 1 類之 1	宜蘭保護礁禁漁區
7820	121.868332	24.895484	海洋資源地區第 1 類之 1	宜蘭保護礁禁漁區
7821	121.868406	24.895598	海洋資源地區第 1 類之 1	宜蘭保護礁禁漁區
7822	121.868462	24.895688	海洋資源地區第 1 類之 1	宜蘭保護礁禁漁區
7823	121.868516	24.895780	海洋資源地區第 1 類之 1	宜蘭保護礁禁漁區
7824	121.868569	24.895873	海洋資源地區第 1 類之 1	宜蘭保護礁禁漁區
7825	121.868619	24.895966	海洋資源地區第 1 類之 1	宜蘭保護礁禁漁區
7826	121.868667	24.896060	海洋資源地區第 1 類之 1	宜蘭保護礁禁漁區
7827	121.868714	24.896156	海洋資源地區第 1 類之 1	宜蘭保護礁禁漁區
7828	121.868758	24.896251	海洋資源地區第 1 類之 1	宜蘭保護礁禁漁區
7829	121.868800	24.896348	海洋資源地區第 1 類之 1	宜蘭保護礁禁漁區
7830	121.868817	24.896388	海洋資源地區第 1 類之 1	宜蘭保護礁禁漁區
7831	121.868860	24.896493	海洋資源地區第 1 類之 1	宜蘭保護礁禁漁區
7832	121.868892	24.896576	海洋資源地區第 1 類之 1	宜蘭保護礁禁漁區
7833	121.868935	24.896653	海洋資源地區第 1 類之 1	宜蘭保護礁禁漁區
7834	121.868991	24.896760	海洋資源地區第 1 類之 1	宜蘭保護礁禁漁區
7835	121.869016	24.896810	海洋資源地區第 1 類之 1	宜蘭保護礁禁漁區
7836	121.869040	24.896846	海洋資源地區第 1 類之 1	宜蘭保護礁禁漁區
7837	121.869104	24.896949	海洋資源地區第 1 類之 1	宜蘭保護礁禁漁區
7838	121.869165	24.897053	海洋資源地區第 1 類之 1	宜蘭保護礁禁漁區
7839	121.869223	24.897158	海洋資源地區第 1 類之 1	宜蘭保護礁禁漁區
7840	121.869279	24.897265	海洋資源地區第 1 類之 1	宜蘭保護礁禁漁區
7841	121.869333	24.897372	海洋資源地區第 1 類之 1	宜蘭保護礁禁漁區
7842	121.869384	24.897481	海洋資源地區第 1 類之 1	宜蘭保護礁禁漁區
7843	121.869432	24.897591	海洋資源地區第 1 類之 1	宜蘭保護礁禁漁區
7844	121.869477	24.897701	海洋資源地區第 1 類之 1	宜蘭保護礁禁漁區
7845	121.869520	24.897813	海洋資源地區第 1 類之 1	宜蘭保護礁禁漁區

海洋資源地區-參考坐標 WGS84

編號	X 坐標	Y 坐標	國土功能分區	備註
7846	121.869524	24.897823	海洋資源地區第 1 類之 1	宜蘭保護礁禁漁區
7847	121.869585	24.897836	海洋資源地區第 1 類之 1	宜蘭保護礁禁漁區
7848	121.869710	24.897865	海洋資源地區第 1 類之 1	宜蘭保護礁禁漁區
7849	121.910157	24.941775	海洋資源地區第 1 類之 1	宜蘭保護礁禁漁區
7850	121.910160	24.942262	海洋資源地區第 1 類之 1	宜蘭保護礁禁漁區
7851	121.910159	24.941815	海洋資源地區第 1 類之 1	宜蘭保護礁禁漁區
7852	121.910162	24.942279	海洋資源地區第 1 類之 1	宜蘭保護礁禁漁區
7853	121.910164	24.942300	海洋資源地區第 1 類之 1	宜蘭保護礁禁漁區
7854	121.910163	24.942180	海洋資源地區第 1 類之 1	宜蘭保護礁禁漁區
7855	121.910163	24.941939	海洋資源地區第 1 類之 1	宜蘭保護礁禁漁區
7856	121.910165	24.942062	海洋資源地區第 1 類之 1	宜蘭保護礁禁漁區
7857	121.910252	24.942350	海洋資源地區第 1 類之 1	宜蘭保護礁禁漁區
7858	121.910354	24.942410	海洋資源地區第 1 類之 1	宜蘭保護礁禁漁區
7859	121.907373	24.935596	海洋資源地區第 1 類之 1	宜蘭保護礁禁漁區
7860	121.907475	24.935669	海洋資源地區第 1 類之 1	宜蘭保護礁禁漁區
7861	121.907575	24.935744	海洋資源地區第 1 類之 1	宜蘭保護礁禁漁區
7862	121.907725	24.935862	海洋資源地區第 1 類之 1	宜蘭保護礁禁漁區
7863	121.907870	24.935985	海洋資源地區第 1 類之 1	宜蘭保護礁禁漁區
7864	121.908011	24.936112	海洋資源地區第 1 類之 1	宜蘭保護礁禁漁區
7865	121.908147	24.936244	海洋資源地區第 1 類之 1	宜蘭保護礁禁漁區
7866	121.908171	24.936268	海洋資源地區第 1 類之 1	宜蘭保護礁禁漁區
7867	121.908252	24.936351	海洋資源地區第 1 類之 1	宜蘭保護礁禁漁區
7868	121.908332	24.936435	海洋資源地區第 1 類之 1	宜蘭保護礁禁漁區
7869	121.908414	24.936527	海洋資源地區第 1 類之 1	宜蘭保護礁禁漁區
7870	121.908494	24.936620	海洋資源地區第 1 類之 1	宜蘭保護礁禁漁區
7871	121.908572	24.936714	海洋資源地區第 1 類之 1	宜蘭保護礁禁漁區
7872	121.908647	24.936810	海洋資源地區第 1 類之 1	宜蘭保護礁禁漁區
7873	121.908720	24.936908	海洋資源地區第 1 類之 1	宜蘭保護礁禁漁區
7874	121.908791	24.937007	海洋資源地區第 1 類之 1	宜蘭保護礁禁漁區
7875	121.908860	24.937107	海洋資源地區第 1 類之 1	宜蘭保護礁禁漁區
7876	121.908926	24.937209	海洋資源地區第 1 類之 1	宜蘭保護礁禁漁區
7877	121.908989	24.937312	海洋資源地區第 1 類之 1	宜蘭保護礁禁漁區
7878	121.909050	24.937416	海洋資源地區第 1 類之 1	宜蘭保護礁禁漁區
7879	121.909109	24.937521	海洋資源地區第 1 類之 1	宜蘭保護礁禁漁區
7880	121.909165	24.937628	海洋資源地區第 1 類之 1	宜蘭保護礁禁漁區
7881	121.909218	24.937735	海洋資源地區第 1 類之 1	宜蘭保護礁禁漁區
7882	121.909269	24.937844	海洋資源地區第 1 類之 1	宜蘭保護礁禁漁區
7883	121.909318	24.937954	海洋資源地區第 1 類之 1	宜蘭保護礁禁漁區
7884	121.909363	24.938064	海洋資源地區第 1 類之 1	宜蘭保護礁禁漁區
7885	121.909406	24.938176	海洋資源地區第 1 類之 1	宜蘭保護礁禁漁區
7886	121.909447	24.938288	海洋資源地區第 1 類之 1	宜蘭保護礁禁漁區
7887	121.909484	24.938401	海洋資源地區第 1 類之 1	宜蘭保護礁禁漁區
7888	121.909519	24.938515	海洋資源地區第 1 類之 1	宜蘭保護礁禁漁區
7889	121.909551	24.938629	海洋資源地區第 1 類之 1	宜蘭保護礁禁漁區
7890	121.909553	24.938637	海洋資源地區第 1 類之 1	宜蘭保護礁禁漁區
7891	121.909591	24.938709	海洋資源地區第 1 類之 1	宜蘭保護礁禁漁區
7892	121.909644	24.938816	海洋資源地區第 1 類之 1	宜蘭保護礁禁漁區

海洋資源地區-參考坐標 WGS84

編號	X 坐標	Y 坐標	國土功能分區	備註
7893	121.909695	24.938925	海洋資源地區第 1 類之 1	宜蘭保護礁禁漁區
7894	121.909744	24.939035	海洋資源地區第 1 類之 1	宜蘭保護礁禁漁區
7895	121.909789	24.939145	海洋資源地區第 1 類之 1	宜蘭保護礁禁漁區
7896	121.909842	24.939283	海洋資源地區第 1 類之 1	宜蘭保護礁禁漁區
7897	121.909890	24.939421	海洋資源地區第 1 類之 1	宜蘭保護礁禁漁區
7898	121.909935	24.939561	海洋資源地區第 1 類之 1	宜蘭保護礁禁漁區
7899	121.909975	24.939702	海洋資源地區第 1 類之 1	宜蘭保護礁禁漁區
7900	121.909985	24.939739	海洋資源地區第 1 類之 1	宜蘭保護礁禁漁區
7901	121.910030	24.939916	海洋資源地區第 1 類之 1	宜蘭保護礁禁漁區
7902	121.910067	24.940094	海洋資源地區第 1 類之 1	宜蘭保護礁禁漁區
7903	121.910089	24.940211	海洋資源地區第 1 類之 1	宜蘭保護礁禁漁區
7904	121.910107	24.940328	海洋資源地區第 1 類之 1	宜蘭保護礁禁漁區
7905	121.910122	24.940445	海洋資源地區第 1 類之 1	宜蘭保護礁禁漁區
7906	121.910135	24.941507	海洋資源地區第 1 類之 1	宜蘭保護礁禁漁區
7907	121.910135	24.940563	海洋資源地區第 1 類之 1	宜蘭保護礁禁漁區
7908	121.910145	24.941601	海洋資源地區第 1 類之 1	宜蘭保護礁禁漁區
7909	121.910145	24.941389	海洋資源地區第 1 類之 1	宜蘭保護礁禁漁區
7910	121.910145	24.940681	海洋資源地區第 1 類之 1	宜蘭保護礁禁漁區
7911	121.910152	24.941271	海洋資源地區第 1 類之 1	宜蘭保護礁禁漁區
7912	121.910152	24.940799	海洋資源地區第 1 類之 1	宜蘭保護礁禁漁區
7913	121.910156	24.941153	海洋資源地區第 1 類之 1	宜蘭保護礁禁漁區
7914	121.910156	24.940917	海洋資源地區第 1 類之 1	宜蘭保護礁禁漁區
7915	121.910158	24.941035	海洋資源地區第 1 類之 1	宜蘭保護礁禁漁區
7916	121.906727	24.935202	海洋資源地區第 1 類之 1	宜蘭保護礁禁漁區
7917	121.906839	24.935262	海洋資源地區第 1 類之 1	宜蘭保護礁禁漁區
7918	121.906949	24.935325	海洋資源地區第 1 類之 1	宜蘭保護礁禁漁區
7919	121.907057	24.935389	海洋資源地區第 1 類之 1	宜蘭保護礁禁漁區
7920	121.907164	24.935456	海洋資源地區第 1 類之 1	宜蘭保護礁禁漁區
7921	121.907270	24.935525	海洋資源地區第 1 類之 1	宜蘭保護礁禁漁區
7922	121.902692	24.934560	海洋資源地區第 1 類之 1	宜蘭保護礁禁漁區
7923	121.902900	24.934530	海洋資源地區第 1 類之 1	宜蘭保護礁禁漁區
7924	121.903108	24.934507	海洋資源地區第 1 類之 1	宜蘭保護礁禁漁區
7925	121.903317	24.934490	海洋資源地區第 1 類之 1	宜蘭保護礁禁漁區
7926	121.903527	24.934480	海洋資源地區第 1 類之 1	宜蘭保護礁禁漁區
7927	121.903560	24.934479	海洋資源地區第 1 類之 1	宜蘭保護礁禁漁區
7928	121.903757	24.934476	海洋資源地區第 1 類之 1	宜蘭保護礁禁漁區
7929	121.903887	24.934478	海洋資源地區第 1 類之 1	宜蘭保護礁禁漁區
7930	121.904016	24.934482	海洋資源地區第 1 類之 1	宜蘭保護礁禁漁區
7931	121.904146	24.934488	海洋資源地區第 1 類之 1	宜蘭保護礁禁漁區
7932	121.904275	24.934497	海洋資源地區第 1 類之 1	宜蘭保護礁禁漁區
7933	121.904404	24.934509	海洋資源地區第 1 類之 1	宜蘭保護礁禁漁區
7934	121.904532	24.934523	海洋資源地區第 1 類之 1	宜蘭保護礁禁漁區
7935	121.904661	24.934540	海洋資源地區第 1 類之 1	宜蘭保護礁禁漁區
7936	121.904789	24.934559	海洋資源地區第 1 類之 1	宜蘭保護礁禁漁區
7937	121.904916	24.934581	海洋資源地區第 1 類之 1	宜蘭保護礁禁漁區
7938	121.905043	24.934605	海洋資源地區第 1 類之 1	宜蘭保護礁禁漁區
7939	121.905169	24.934632	海洋資源地區第 1 類之 1	宜蘭保護礁禁漁區

海洋資源地區-參考坐標 WGS84

編號	X 坐標	Y 坐標	國土功能分區	備註
7940	121.905294	24.934661	海洋資源地區第 1 類之 1	宜蘭保護礁禁漁區
7941	121.905419	24.934693	海洋資源地區第 1 類之 1	宜蘭保護礁禁漁區
7942	121.905543	24.934727	海洋資源地區第 1 類之 1	宜蘭保護礁禁漁區
7943	121.905666	24.934764	海洋資源地區第 1 類之 1	宜蘭保護礁禁漁區
7944	121.905789	24.934803	海洋資源地區第 1 類之 1	宜蘭保護礁禁漁區
7945	121.905910	24.934845	海洋資源地區第 1 類之 1	宜蘭保護礁禁漁區
7946	121.906030	24.934889	海洋資源地區第 1 類之 1	宜蘭保護礁禁漁區
7947	121.906149	24.934935	海洋資源地區第 1 類之 1	宜蘭保護礁禁漁區
7948	121.906268	24.934984	海洋資源地區第 1 類之 1	宜蘭保護礁禁漁區
7949	121.906384	24.935035	海洋資源地區第 1 類之 1	宜蘭保護礁禁漁區
7950	121.906500	24.935088	海洋資源地區第 1 類之 1	宜蘭保護礁禁漁區
7951	121.906614	24.935144	海洋資源地區第 1 類之 1	宜蘭保護礁禁漁區
7952	121.902562	24.940360	海洋資源地區第 1 類之 1	宜蘭保護礁禁漁區
7953	121.902608	24.940412	海洋資源地區第 1 類之 1	宜蘭保護礁禁漁區
7954	121.902644	24.940432	海洋資源地區第 1 類之 1	宜蘭保護礁禁漁區
7955	121.902685	24.940436	海洋資源地區第 1 類之 1	宜蘭保護礁禁漁區
7956	121.902782	24.940426	海洋資源地區第 1 類之 1	宜蘭保護礁禁漁區
7957	121.902885	24.940440	海洋資源地區第 1 類之 1	宜蘭保護礁禁漁區
7958	121.902956	24.940464	海洋資源地區第 1 類之 1	宜蘭保護礁禁漁區
7959	121.903033	24.940499	海洋資源地區第 1 類之 1	宜蘭保護礁禁漁區
7960	121.903079	24.940511	海洋資源地區第 1 類之 1	宜蘭保護礁禁漁區
7961	121.903196	24.940517	海洋資源地區第 1 類之 1	宜蘭保護礁禁漁區
7962	121.903295	24.940546	海洋資源地區第 1 類之 1	宜蘭保護礁禁漁區
7963	121.903364	24.940591	海洋資源地區第 1 類之 1	宜蘭保護礁禁漁區
7964	121.903366	24.940594	海洋資源地區第 1 類之 1	宜蘭保護礁禁漁區
7965	121.905339	24.946582	海洋資源地區第 1 類之 1	宜蘭保護礁禁漁區
7966	121.905457	24.946638	海洋資源地區第 1 類之 1	宜蘭保護礁禁漁區
7967	121.905497	24.946652	海洋資源地區第 1 類之 1	宜蘭保護礁禁漁區
7968	121.905589	24.946700	海洋資源地區第 1 類之 1	宜蘭保護礁禁漁區
7969	121.905862	24.946835	海洋資源地區第 1 類之 1	宜蘭保護礁禁漁區
7970	121.905864	24.946831	海洋資源地區第 1 類之 1	宜蘭保護礁禁漁區
7971	121.905924	24.946859	海洋資源地區第 1 類之 1	宜蘭保護礁禁漁區
7972	121.906083	24.946881	海洋資源地區第 1 類之 1	宜蘭保護礁禁漁區
7973	121.906167	24.946914	海洋資源地區第 1 類之 1	宜蘭保護礁禁漁區
7974	121.906203	24.946928	海洋資源地區第 1 類之 1	宜蘭保護礁禁漁區
7975	121.906303	24.946982	海洋資源地區第 1 類之 1	宜蘭保護礁禁漁區
7976	121.906413	24.947045	海洋資源地區第 1 類之 1	宜蘭保護礁禁漁區
7977	121.906505	24.947098	海洋資源地區第 1 類之 1	宜蘭保護礁禁漁區
7978	121.906518	24.947105	海洋資源地區第 1 類之 1	宜蘭保護礁禁漁區
7979	121.906645	24.947140	海洋資源地區第 1 類之 1	宜蘭保護礁禁漁區
7980	121.906665	24.947141	海洋資源地區第 1 類之 1	宜蘭保護礁禁漁區
7981	121.906753	24.947144	海洋資源地區第 1 類之 1	宜蘭保護礁禁漁區
7982	121.906785	24.947146	海洋資源地區第 1 類之 1	宜蘭保護礁禁漁區
7983	121.906790	24.947141	海洋資源地區第 1 類之 1	宜蘭保護礁禁漁區
7984	121.907361	24.947406	海洋資源地區第 1 類之 1	宜蘭保護礁禁漁區
7985	121.907432	24.947487	海洋資源地區第 1 類之 1	宜蘭保護礁禁漁區
7986	121.907457	24.947499	海洋資源地區第 1 類之 1	宜蘭保護礁禁漁區

海洋資源地區-參考坐標 WGS84

編號	X 坐標	Y 坐標	國土功能分區	備註
7987	121.907515	24.947528	海洋資源地區第 1 類之 1	宜蘭保護礁禁漁區
7988	121.907528	24.947534	海洋資源地區第 1 類之 1	宜蘭保護礁禁漁區
7989	121.907549	24.947544	海洋資源地區第 1 類之 1	宜蘭保護礁禁漁區
7990	121.907670	24.947554	海洋資源地區第 1 類之 1	宜蘭保護礁禁漁區
7991	121.907758	24.947546	海洋資源地區第 1 類之 1	宜蘭保護礁禁漁區
7992	121.907773	24.947544	海洋資源地區第 1 類之 1	宜蘭保護礁禁漁區
7993	121.907778	24.947546	海洋資源地區第 1 類之 1	宜蘭保護礁禁漁區
7994	121.907975	24.947748	海洋資源地區第 1 類之 1	宜蘭保護礁禁漁區
7995	121.908039	24.947964	海洋資源地區第 1 類之 1	宜蘭保護礁禁漁區
7996	121.908088	24.948035	海洋資源地區第 1 類之 1	宜蘭保護礁禁漁區
7997	121.908107	24.948063	海洋資源地區第 1 類之 1	宜蘭保護礁禁漁區
7998	121.908202	24.948122	海洋資源地區第 1 類之 1	宜蘭保護礁禁漁區
7999	121.908303	24.948354	海洋資源地區第 1 類之 1	宜蘭保護礁禁漁區
8000	121.908328	24.948245	海洋資源地區第 1 類之 1	宜蘭保護礁禁漁區
8001	121.908341	24.948539	海洋資源地區第 1 類之 1	宜蘭保護礁禁漁區
8002	121.908383	24.948699	海洋資源地區第 1 類之 1	宜蘭保護礁禁漁區
8003	121.908509	24.948689	海洋資源地區第 1 類之 1	宜蘭保護礁禁漁區
8004	121.908577	24.948738	海洋資源地區第 1 類之 1	宜蘭保護礁禁漁區
8005	121.908591	24.948748	海洋資源地區第 1 類之 1	宜蘭保護礁禁漁區
8006	121.908606	24.948759	海洋資源地區第 1 類之 1	宜蘭保護礁禁漁區
8007	121.908623	24.948865	海洋資源地區第 1 類之 1	宜蘭保護礁禁漁區
8008	121.908724	24.948860	海洋資源地區第 1 類之 1	宜蘭保護礁禁漁區
8009	121.908745	24.948859	海洋資源地區第 1 類之 1	宜蘭保護礁禁漁區
8010	121.908831	24.948772	海洋資源地區第 1 類之 1	宜蘭保護礁禁漁區
8011	121.908849	24.948666	海洋資源地區第 1 類之 1	宜蘭保護礁禁漁區
8012	121.908927	24.949056	海洋資源地區第 1 類之 1	宜蘭保護礁禁漁區
8013	121.908932	24.948601	海洋資源地區第 1 類之 1	宜蘭保護礁禁漁區
8014	121.908941	24.949065	海洋資源地區第 1 類之 1	宜蘭保護礁禁漁區
8015	121.908950	24.948588	海洋資源地區第 1 類之 1	宜蘭保護礁禁漁區
8016	121.908963	24.949079	海洋資源地區第 1 類之 1	宜蘭保護礁禁漁區
8017	121.909088	24.949014	海洋資源地區第 1 類之 1	宜蘭保護礁禁漁區
8018	121.909088	24.948592	海洋資源地區第 1 類之 1	宜蘭保護礁禁漁區
8019	121.909130	24.949003	海洋資源地區第 1 類之 1	宜蘭保護礁禁漁區
8020	121.909128	24.948615	海洋資源地區第 1 類之 1	宜蘭保護礁禁漁區
8021	121.909134	24.948618	海洋資源地區第 1 類之 1	宜蘭保護礁禁漁區
8022	121.909584	24.949491	海洋資源地區第 1 類之 1	宜蘭保護礁禁漁區
8023	121.909602	24.949503	海洋資源地區第 1 類之 1	宜蘭保護礁禁漁區
8024	121.910175	24.949042	海洋資源地區第 1 類之 1	宜蘭保護礁禁漁區
8025	121.910214	24.949028	海洋資源地區第 1 類之 1	宜蘭保護礁禁漁區
8026	121.910248	24.949896	海洋資源地區第 1 類之 1	宜蘭保護礁禁漁區
8027	121.910332	24.949045	海洋資源地區第 1 類之 1	宜蘭保護礁禁漁區
8028	121.910350	24.949581	海洋資源地區第 1 類之 1	宜蘭保護礁禁漁區
8029	121.910361	24.949077	海洋資源地區第 1 類之 1	宜蘭保護礁禁漁區
8030	121.910437	24.949161	海洋資源地區第 1 類之 1	宜蘭保護礁禁漁區
8031	121.910461	24.949187	海洋資源地區第 1 類之 1	宜蘭保護礁禁漁區
8032	121.910509	24.949264	海洋資源地區第 1 類之 1	宜蘭保護礁禁漁區
8033	121.910524	24.949290	海洋資源地區第 1 類之 1	宜蘭保護礁禁漁區

海洋資源地區-參考坐標 WGS84

編號	X 坐標	Y 坐標	國土功能分區	備註
8034	121.910569	24.949325	海洋資源地區第 1 類之 1	宜蘭保護礁禁漁區
8035	121.911301	24.950693	海洋資源地區第 1 類之 1	宜蘭保護礁禁漁區
8036	121.912564	24.950651	海洋資源地區第 1 類之 1	宜蘭保護礁禁漁區
8037	121.912629	24.950645	海洋資源地區第 1 類之 1	宜蘭保護礁禁漁區
8038	121.912674	24.950668	海洋資源地區第 1 類之 1	宜蘭保護礁禁漁區
8039	121.912720	24.950693	海洋資源地區第 1 類之 1	宜蘭保護礁禁漁區
8040	121.912739	24.950765	海洋資源地區第 1 類之 1	宜蘭保護礁禁漁區
8041	121.912747	24.950707	海洋資源地區第 1 類之 1	宜蘭保護礁禁漁區
8042	121.913153	24.951136	海洋資源地區第 1 類之 1	宜蘭保護礁禁漁區
8043	121.913154	24.951135	海洋資源地區第 1 類之 1	宜蘭保護礁禁漁區
8044	121.913191	24.951123	海洋資源地區第 1 類之 1	宜蘭保護礁禁漁區
8045	121.913234	24.951108	海洋資源地區第 1 類之 1	宜蘭保護礁禁漁區
8046	121.913243	24.951105	海洋資源地區第 1 類之 1	宜蘭保護礁禁漁區
8047	121.913283	24.951091	海洋資源地區第 1 類之 1	宜蘭保護礁禁漁區
8048	121.913371	24.951171	海洋資源地區第 1 類之 1	宜蘭保護礁禁漁區
8049	121.913482	24.951212	海洋資源地區第 1 類之 1	宜蘭保護礁禁漁區
8050	121.913611	24.951241	海洋資源地區第 1 類之 1	宜蘭保護礁禁漁區
8051	121.913628	24.951261	海洋資源地區第 1 類之 1	宜蘭保護礁禁漁區
8052	121.913908	24.951373	海洋資源地區第 1 類之 1	宜蘭保護礁禁漁區
8053	121.913917	24.951369	海洋資源地區第 1 類之 1	宜蘭保護礁禁漁區
8054	121.914060	24.951450	海洋資源地區第 1 類之 1	宜蘭保護礁禁漁區
8055	121.914017	24.951377	海洋資源地區第 1 類之 1	宜蘭保護礁禁漁區
8056	121.914363	24.951593	海洋資源地區第 1 類之 1	宜蘭保護礁禁漁區
8057	121.914384	24.951585	海洋資源地區第 1 類之 1	宜蘭保護礁禁漁區
8058	121.914405	24.951578	海洋資源地區第 1 類之 1	宜蘭保護礁禁漁區
8059	121.914427	24.951570	海洋資源地區第 1 類之 1	宜蘭保護礁禁漁區
8060	121.914457	24.951559	海洋資源地區第 1 類之 1	宜蘭保護礁禁漁區
8061	121.914473	24.951570	海洋資源地區第 1 類之 1	宜蘭保護礁禁漁區
8062	121.914485	24.951577	海洋資源地區第 1 類之 1	宜蘭保護礁禁漁區
8063	121.914545	24.951615	海洋資源地區第 1 類之 1	宜蘭保護礁禁漁區
8064	121.914570	24.951747	海洋資源地區第 1 類之 1	宜蘭保護礁禁漁區
8065	121.914574	24.951753	海洋資源地區第 1 類之 1	宜蘭保護礁禁漁區
8066	121.914590	24.951643	海洋資源地區第 1 類之 1	宜蘭保護礁禁漁區
8067	121.914591	24.951653	海洋資源地區第 1 類之 1	宜蘭保護礁禁漁區
8068	121.914593	24.951645	海洋資源地區第 1 類之 1	宜蘭保護礁禁漁區
8069	121.914879	24.951788	海洋資源地區第 1 類之 1	宜蘭保護礁禁漁區
8070	121.914879	24.951796	海洋資源地區第 1 類之 1	宜蘭保護礁禁漁區
8071	121.914880	24.951840	海洋資源地區第 1 類之 1	宜蘭保護礁禁漁區
8072	121.915001	24.951713	海洋資源地區第 1 類之 1	宜蘭保護礁禁漁區
8073	121.915105	24.951701	海洋資源地區第 1 類之 1	宜蘭保護礁禁漁區
8074	121.915120	24.951698	海洋資源地區第 1 類之 1	宜蘭保護礁禁漁區
8075	121.915209	24.951682	海洋資源地區第 1 類之 1	宜蘭保護礁禁漁區
8076	121.915320	24.951735	海洋資源地區第 1 類之 1	宜蘭保護礁禁漁區
8077	121.915342	24.951750	海洋資源地區第 1 類之 1	宜蘭保護礁禁漁區
8078	121.915370	24.951768	海洋資源地區第 1 類之 1	宜蘭保護礁禁漁區
8079	121.915422	24.951803	海洋資源地區第 1 類之 1	宜蘭保護礁禁漁區
8080	121.910456	24.942473	海洋資源地區第 1 類之 1	宜蘭保護礁禁漁區

海洋資源地區-參考坐標 WGS84

編號	X 坐標	Y 坐標	國土功能分區	備註
8081	121.910556	24.942537	海洋資源地區第 1 類之 1	宜蘭保護礁禁漁區
8082	121.910654	24.942604	海洋資源地區第 1 類之 1	宜蘭保護礁禁漁區
8083	121.910751	24.942672	海洋資源地區第 1 類之 1	宜蘭保護礁禁漁區
8084	121.910846	24.942742	海洋資源地區第 1 類之 1	宜蘭保護礁禁漁區
8085	121.910878	24.942766	海洋資源地區第 1 類之 1	宜蘭保護礁禁漁區
8086	121.910923	24.942800	海洋資源地區第 1 類之 1	宜蘭保護礁禁漁區
8087	121.911021	24.942877	海洋資源地區第 1 類之 1	宜蘭保護礁禁漁區
8088	121.911118	24.942955	海洋資源地區第 1 類之 1	宜蘭保護礁禁漁區
8089	121.911212	24.943036	海洋資源地區第 1 類之 1	宜蘭保護礁禁漁區
8090	121.911305	24.943119	海洋資源地區第 1 類之 1	宜蘭保護礁禁漁區
8091	121.911380	24.943189	海洋資源地區第 1 類之 1	宜蘭保護礁禁漁區
8092	121.911423	24.943217	海洋資源地區第 1 類之 1	宜蘭保護礁禁漁區
8093	121.911527	24.943288	海洋資源地區第 1 類之 1	宜蘭保護礁禁漁區
8094	121.911628	24.943361	海洋資源地區第 1 類之 1	宜蘭保護礁禁漁區
8095	121.911729	24.943436	海洋資源地區第 1 類之 1	宜蘭保護礁禁漁區
8096	121.911733	24.943439	海洋資源地區第 1 類之 1	宜蘭保護礁禁漁區
8097	121.912487	24.943343	海洋資源地區第 1 類之 1	宜蘭保護礁禁漁區
8098	121.913333	24.943307	海洋資源地區第 1 類之 1	宜蘭保護礁禁漁區
8099	121.914179	24.943343	海洋資源地區第 1 類之 1	宜蘭保護礁禁漁區
8100	121.915018	24.943449	海洋資源地區第 1 類之 1	宜蘭保護礁禁漁區
8101	121.915842	24.943626	海洋資源地區第 1 類之 1	宜蘭保護礁禁漁區
8102	121.916645	24.943872	海洋資源地區第 1 類之 1	宜蘭保護礁禁漁區
8103	121.917420	24.944183	海洋資源地區第 1 類之 1	宜蘭保護礁禁漁區
8104	121.917615	24.944283	海洋資源地區第 1 類之 1	宜蘭保護礁禁漁區
8105	121.919421	24.945421	海洋資源地區第 1 類之 1	宜蘭保護礁禁漁區
8106	121.919510	24.945489	海洋資源地區第 1 類之 1	宜蘭保護礁禁漁區
8107	121.920109	24.946035	海洋資源地區第 1 類之 1	宜蘭保護礁禁漁區
8108	121.920650	24.946629	海洋資源地區第 1 類之 1	宜蘭保護礁禁漁區
8109	121.897291	24.940927	海洋資源地區第 1 類之 1	宜蘭保護礁禁漁區
8110	121.897347	24.940931	海洋資源地區第 1 類之 1	宜蘭保護礁禁漁區
8111	121.897479	24.940899	海洋資源地區第 1 類之 1	宜蘭保護礁禁漁區
8112	121.898856	24.940373	海洋資源地區第 1 類之 1	宜蘭保護礁禁漁區
8113	121.898882	24.940336	海洋資源地區第 1 類之 1	宜蘭保護礁禁漁區
8114	121.898935	24.934566	海洋資源地區第 1 類之 1	宜蘭保護礁禁漁區
8115	121.899065	24.934564	海洋資源地區第 1 類之 1	宜蘭保護礁禁漁區
8116	121.899193	24.934566	海洋資源地區第 1 類之 1	宜蘭保護礁禁漁區
8117	121.899236	24.934567	海洋資源地區第 1 類之 1	宜蘭保護礁禁漁區
8118	121.899657	24.934558	海洋資源地區第 1 類之 1	宜蘭保護礁禁漁區
8119	121.900589	24.934509	海洋資源地區第 1 類之 1	宜蘭保護礁禁漁區
8120	121.900759	24.934503	海洋資源地區第 1 類之 1	宜蘭保護礁禁漁區
8121	121.900929	24.934500	海洋資源地區第 1 類之 1	宜蘭保護礁禁漁區
8122	121.901061	24.934502	海洋資源地區第 1 類之 1	宜蘭保護礁禁漁區
8123	121.901192	24.934506	海洋資源地區第 1 類之 1	宜蘭保護礁禁漁區
8124	121.901291	24.934510	海洋資源地區第 1 類之 1	宜蘭保護礁禁漁區
8125	121.901484	24.934520	海洋資源地區第 1 類之 1	宜蘭保護礁禁漁區
8126	121.901677	24.934537	海洋資源地區第 1 類之 1	宜蘭保護礁禁漁區
8127	121.901869	24.934559	海洋資源地區第 1 類之 1	宜蘭保護礁禁漁區

海洋資源地區-參考坐標 WGS84

編號	X 坐標	Y 坐標	國土功能分區	備註
8128	121.902060	24.934587	海洋資源地區第 1 類之 1	宜蘭保護礁禁漁區
8129	121.902218	24.934614	海洋資源地區第 1 類之 1	宜蘭保護礁禁漁區
8130	121.902312	24.934633	海洋資源地區第 1 類之 1	宜蘭保護礁禁漁區
8131	121.902438	24.934606	海洋資源地區第 1 類之 1	宜蘭保護礁禁漁區
8132	121.902565	24.934582	海洋資源地區第 1 類之 1	宜蘭保護礁禁漁區
8133	121.897595	24.934730	海洋資源地區第 1 類之 1	宜蘭保護礁禁漁區
8134	121.897704	24.934707	海洋資源地區第 1 類之 1	宜蘭保護礁禁漁區
8135	121.897813	24.934686	海洋資源地區第 1 類之 1	宜蘭保護礁禁漁區
8136	121.897889	24.934672	海洋資源地區第 1 類之 1	宜蘭保護礁禁漁區
8137	121.898033	24.934647	海洋資源地區第 1 類之 1	宜蘭保護礁禁漁區
8138	121.898161	24.934628	海洋資源地區第 1 類之 1	宜蘭保護礁禁漁區
8139	121.898290	24.934611	海洋資源地區第 1 類之 1	宜蘭保護礁禁漁區
8140	121.898418	24.934597	海洋資源地區第 1 類之 1	宜蘭保護礁禁漁區
8141	121.898547	24.934585	海洋資源地區第 1 類之 1	宜蘭保護礁禁漁區
8142	121.898676	24.934576	海洋資源地區第 1 類之 1	宜蘭保護礁禁漁區
8143	121.898806	24.934570	海洋資源地區第 1 類之 1	宜蘭保護礁禁漁區
8144	121.898899	24.940286	海洋資源地區第 1 類之 1	宜蘭保護礁禁漁區
8145	121.895900	24.940804	海洋資源地區第 1 類之 1	宜蘭保護礁禁漁區
8146	121.895700	24.940775	海洋資源地區第 1 類之 1	宜蘭保護礁禁漁區
8147	121.895886	24.940802	海洋資源地區第 1 類之 1	宜蘭保護礁禁漁區
8148	121.896030	24.940849	海洋資源地區第 1 類之 1	宜蘭保護礁禁漁區
8149	121.889125	24.936961	海洋資源地區第 1 類之 1	宜蘭保護礁禁漁區
8150	121.889435	24.937221	海洋資源地區第 1 類之 1	宜蘭保護礁禁漁區
8151	121.890151	24.937572	海洋資源地區第 1 類之 1	宜蘭保護礁禁漁區
8152	121.890622	24.937851	海洋資源地區第 1 類之 1	宜蘭保護礁禁漁區
8153	121.891022	24.938008	海洋資源地區第 1 類之 1	宜蘭保護礁禁漁區
8154	121.892155	24.938537	海洋資源地區第 1 類之 1	宜蘭保護礁禁漁區
8155	121.892821	24.938795	海洋資源地區第 1 類之 1	宜蘭保護礁禁漁區
8156	121.893018	24.938941	海洋資源地區第 1 類之 1	宜蘭保護礁禁漁區
8157	121.893237	24.939169	海洋資源地區第 1 類之 1	宜蘭保護礁禁漁區
8158	121.896568	24.934592	海洋資源地區第 1 類之 1	宜蘭保護礁禁漁區
8159	121.896765	24.934738	海洋資源地區第 1 類之 1	宜蘭保護礁禁漁區
8160	121.896836	24.934792	海洋資源地區第 1 類之 1	宜蘭保護礁禁漁區
8161	121.896923	24.934859	海洋資源地區第 1 類之 1	宜蘭保護礁禁漁區
8162	121.896973	24.934900	海洋資源地區第 1 類之 1	宜蘭保護礁禁漁區
8163	121.897062	24.934871	海洋資源地區第 1 類之 1	宜蘭保護礁禁漁區
8164	121.897168	24.934839	海洋資源地區第 1 類之 1	宜蘭保護礁禁漁區
8165	121.897274	24.934809	海洋資源地區第 1 類之 1	宜蘭保護礁禁漁區
8166	121.897380	24.934781	海洋資源地區第 1 類之 1	宜蘭保護礁禁漁區
8167	121.897488	24.934754	海洋資源地區第 1 類之 1	宜蘭保護礁禁漁區
8168	121.896382	24.934459	海洋資源地區第 1 類之 1	宜蘭保護礁禁漁區
8169	121.896476	24.934525	海洋資源地區第 1 類之 1	宜蘭保護礁禁漁區
8170	121.896092	24.934274	海洋資源地區第 1 類之 1	宜蘭保護礁禁漁區
8171	121.896190	24.934334	海洋資源地區第 1 類之 1	宜蘭保護礁禁漁區
8172	121.896287	24.934396	海洋資源地區第 1 類之 1	宜蘭保護礁禁漁區
8173	121.895791	24.934104	海洋資源地區第 1 類之 1	宜蘭保護礁禁漁區
8174	121.895893	24.934159	海洋資源地區第 1 類之 1	宜蘭保護礁禁漁區

海洋資源地區-參考坐標 WGS84

編號	X 坐標	Y 坐標	國土功能分區	備註
8175	121.895993	24.934215	海洋資源地區第 1 類之 1	宜蘭保護礁禁漁區
8176	121.895144	24.933810	海洋資源地區第 1 類之 1	宜蘭保護礁禁漁區
8177	121.895309	24.933877	海洋資源地區第 1 類之 1	宜蘭保護礁禁漁區
8178	121.895472	24.933948	海洋資源地區第 1 類之 1	宜蘭保護礁禁漁區
8179	121.895633	24.934024	海洋資源地區第 1 類之 1	宜蘭保護礁禁漁區
8180	121.894673	24.933627	海洋資源地區第 1 類之 1	宜蘭保護礁禁漁區
8181	121.893730	24.933187	海洋資源地區第 1 類之 1	宜蘭保護礁禁漁區
8182	121.893552	24.933107	海洋資源地區第 1 類之 1	宜蘭保護礁禁漁區
8183	121.893305	24.932862	海洋資源地區第 1 類之 1	宜蘭保護礁禁漁區
8184	121.893371	24.933021	海洋資源地區第 1 類之 1	宜蘭保護礁禁漁區
8185	121.893387	24.933030	海洋資源地區第 1 類之 1	宜蘭保護礁禁漁區
8186	121.893441	24.933062	海洋資源地區第 1 類之 1	宜蘭保護礁禁漁區
8187	121.893000	24.932253	海洋資源地區第 1 類之 1	宜蘭保護礁禁漁區
8188	121.893084	24.932402	海洋資源地區第 1 類之 1	宜蘭保護礁禁漁區
8189	121.893163	24.932554	海洋資源地區第 1 類之 1	宜蘭保護礁禁漁區
8190	121.893236	24.932707	海洋資源地區第 1 類之 1	宜蘭保護礁禁漁區
8191	121.892459	24.931449	海洋資源地區第 1 類之 1	宜蘭保護礁禁漁區
8192	121.892504	24.931367	海洋資源地區第 1 類之 1	宜蘭保護礁禁漁區
8193	121.892528	24.931536	海洋資源地區第 1 類之 1	宜蘭保護礁禁漁區
8194	121.892577	24.931229	海洋資源地區第 1 類之 1	宜蘭保護礁禁漁區
8195	121.892630	24.931671	海洋資源地區第 1 類之 1	宜蘭保護礁禁漁區
8196	121.892645	24.931089	海洋資源地區第 1 類之 1	宜蘭保護礁禁漁區
8197	121.892709	24.930948	海洋資源地區第 1 類之 1	宜蘭保護礁禁漁區
8198	121.892727	24.931810	海洋資源地區第 1 類之 1	宜蘭保護礁禁漁區
8199	121.892819	24.931951	海洋資源地區第 1 類之 1	宜蘭保護礁禁漁區
8200	121.892917	24.932111	海洋資源地區第 1 類之 1	宜蘭保護礁禁漁區
8201	121.892769	24.930804	海洋資源地區第 1 類之 1	宜蘭保護礁禁漁區
8202	121.892834	24.930632	海洋資源地區第 1 類之 1	宜蘭保護礁禁漁區
8203	121.892902	24.930442	海洋資源地區第 1 類之 1	宜蘭保護礁禁漁區
8204	121.892963	24.930260	海洋資源地區第 1 類之 1	宜蘭保護礁禁漁區
8205	121.893018	24.930076	海洋資源地區第 1 類之 1	宜蘭保護礁禁漁區
8206	121.893058	24.929918	海洋資源地區第 1 類之 1	宜蘭保護礁禁漁區
8207	121.893095	24.929824	海洋資源地區第 1 類之 1	宜蘭保護礁禁漁區
8208	121.893129	24.929729	海洋資源地區第 1 類之 1	宜蘭保護礁禁漁區
8209	121.893162	24.929633	海洋資源地區第 1 類之 1	宜蘭保護礁禁漁區
8210	121.893193	24.929537	海洋資源地區第 1 類之 1	宜蘭保護礁禁漁區
8211	121.893249	24.929356	海洋資源地區第 1 類之 1	宜蘭保護礁禁漁區
8212	121.893288	24.929224	海洋資源地區第 1 類之 1	宜蘭保護礁禁漁區
8213	121.893323	24.929092	海洋資源地區第 1 類之 1	宜蘭保護礁禁漁區
8214	121.893354	24.928959	海洋資源地區第 1 類之 1	宜蘭保護礁禁漁區
8215	121.893382	24.928825	海洋資源地區第 1 類之 1	宜蘭保護礁禁漁區
8216	121.893407	24.928686	海洋資源地區第 1 類之 1	宜蘭保護礁禁漁區
8217	121.893428	24.928546	海洋資源地區第 1 類之 1	宜蘭保護礁禁漁區
8218	121.893445	24.928405	海洋資源地區第 1 類之 1	宜蘭保護礁禁漁區
8219	121.893458	24.928264	海洋資源地區第 1 類之 1	宜蘭保護礁禁漁區
8220	121.893469	24.928121	海洋資源地區第 1 類之 1	宜蘭保護礁禁漁區
8221	121.893466	24.927339	海洋資源地區第 1 類之 1	宜蘭保護礁禁漁區

海洋資源地區-參考坐標 WGS84

編號	X 坐標	Y 坐標	國土功能分區	備註
8222	121.893468	24.927319	海洋資源地區第 1 類之 1	宜蘭保護礁禁漁區
8223	121.893470	24.927388	海洋資源地區第 1 類之 1	宜蘭保護礁禁漁區
8224	121.893479	24.927931	海洋資源地區第 1 類之 1	宜蘭保護礁禁漁區
8225	121.893477	24.927506	海洋資源地區第 1 類之 1	宜蘭保護礁禁漁區
8226	121.893478	24.927201	海洋資源地區第 1 類之 1	宜蘭保護礁禁漁區
8227	121.893482	24.927624	海洋資源地區第 1 類之 1	宜蘭保護礁禁漁區
8228	121.893483	24.927742	海洋資源地區第 1 類之 1	宜蘭保護礁禁漁區
8229	121.893478	24.926493	海洋資源地區第 1 類之 1	宜蘭保護礁禁漁區
8230	121.893485	24.927083	海洋資源地區第 1 類之 1	宜蘭保護礁禁漁區
8231	121.893485	24.926611	海洋資源地區第 1 類之 1	宜蘭保護礁禁漁區
8232	121.893490	24.926965	海洋資源地區第 1 類之 1	宜蘭保護礁禁漁區
8233	121.893490	24.926729	海洋資源地區第 1 類之 1	宜蘭保護礁禁漁區
8234	121.893491	24.926847	海洋資源地區第 1 類之 1	宜蘭保護礁禁漁區
8235	121.891338	24.920674	海洋資源地區第 1 類之 1	宜蘭保護礁禁漁區
8236	121.891348	24.920792	海洋資源地區第 1 類之 1	宜蘭保護礁禁漁區
8237	121.891355	24.920910	海洋資源地區第 1 類之 1	宜蘭保護礁禁漁區
8238	121.891359	24.921028	海洋資源地區第 1 類之 1	宜蘭保護礁禁漁區
8239	121.891361	24.921174	海洋資源地區第 1 類之 1	宜蘭保護礁禁漁區
8240	121.891361	24.921146	海洋資源地區第 1 類之 1	宜蘭保護礁禁漁區
8241	121.881861	24.906554	海洋資源地區第 1 類之 1	宜蘭保護礁禁漁區
8242	121.881956	24.906641	海洋資源地區第 1 類之 1	宜蘭保護礁禁漁區
8243	121.882004	24.906686	海洋資源地區第 1 類之 1	宜蘭保護礁禁漁區
8244	121.882079	24.906758	海洋資源地區第 1 類之 1	宜蘭保護礁禁漁區
8245	121.882153	24.906831	海洋資源地區第 1 類之 1	宜蘭保護礁禁漁區
8246	121.882226	24.906906	海洋資源地區第 1 類之 1	宜蘭保護礁禁漁區
8247	121.882297	24.906981	海洋資源地區第 1 類之 1	宜蘭保護礁禁漁區
8248	121.882379	24.907073	海洋資源地區第 1 類之 1	宜蘭保護礁禁漁區
8249	121.882459	24.907166	海洋資源地區第 1 類之 1	宜蘭保護礁禁漁區
8250	121.882537	24.907260	海洋資源地區第 1 類之 1	宜蘭保護礁禁漁區
8251	121.882612	24.907356	海洋資源地區第 1 類之 1	宜蘭保護礁禁漁區
8252	121.882685	24.907454	海洋資源地區第 1 類之 1	宜蘭保護礁禁漁區
8253	121.882756	24.907553	海洋資源地區第 1 類之 1	宜蘭保護礁禁漁區
8254	121.882824	24.907653	海洋資源地區第 1 類之 1	宜蘭保護礁禁漁區
8255	121.882890	24.907755	海洋資源地區第 1 類之 1	宜蘭保護礁禁漁區
8256	121.882977	24.907896	海洋資源地區第 1 類之 1	宜蘭保護礁禁漁區
8257	121.883059	24.908040	海洋資源地區第 1 類之 1	宜蘭保護礁禁漁區
8258	121.883136	24.908186	海洋資源地區第 1 類之 1	宜蘭保護礁禁漁區
8259	121.883208	24.908334	海洋資源地區第 1 類之 1	宜蘭保護礁禁漁區
8260	121.883223	24.908366	海洋資源地區第 1 類之 1	宜蘭保護礁禁漁區
8261	121.883285	24.908503	海洋資源地區第 1 類之 1	宜蘭保護礁禁漁區
8262	121.883343	24.908642	海洋資源地區第 1 類之 1	宜蘭保護礁禁漁區
8263	121.883386	24.908754	海洋資源地區第 1 類之 1	宜蘭保護礁禁漁區
8264	121.883426	24.908866	海洋資源地區第 1 類之 1	宜蘭保護礁禁漁區
8265	121.883464	24.908979	海洋資源地區第 1 類之 1	宜蘭保護礁禁漁區
8266	121.883499	24.909093	海洋資源地區第 1 類之 1	宜蘭保護礁禁漁區
8267	121.883531	24.909207	海洋資源地區第 1 類之 1	宜蘭保護礁禁漁區
8268	121.883560	24.909323	海洋資源地區第 1 類之 1	宜蘭保護礁禁漁區

海洋資源地區-參考坐標 WGS84

編號	X 坐標	Y 坐標	國土功能分區	備註
8269	121.883587	24.909438	海洋資源地區第 1 類之 1	宜蘭保護礁禁漁區
8270	121.883601	24.909507	海洋資源地區第 1 類之 1	宜蘭保護礁禁漁區
8271	121.883615	24.909525	海洋資源地區第 1 類之 1	宜蘭保護礁禁漁區
8272	121.883729	24.909569	海洋資源地區第 1 類之 1	宜蘭保護礁禁漁區
8273	121.883844	24.909616	海洋資源地區第 1 類之 1	宜蘭保護礁禁漁區
8274	121.883959	24.909666	海洋資源地區第 1 類之 1	宜蘭保護礁禁漁區
8275	121.884072	24.909718	海洋資源地區第 1 類之 1	宜蘭保護礁禁漁區
8276	121.884184	24.909772	海洋資源地區第 1 類之 1	宜蘭保護礁禁漁區
8277	121.884294	24.909828	海洋資源地區第 1 類之 1	宜蘭保護礁禁漁區
8278	121.884363	24.909864	海洋資源地區第 1 類之 1	宜蘭保護礁禁漁區
8279	121.884384	24.909875	海洋資源地區第 1 類之 1	宜蘭保護礁禁漁區
8280	121.884495	24.909935	海洋資源地區第 1 類之 1	宜蘭保護礁禁漁區
8281	121.884605	24.909998	海洋資源地區第 1 類之 1	宜蘭保護礁禁漁區
8282	121.884714	24.910062	海洋資源地區第 1 類之 1	宜蘭保護礁禁漁區
8283	121.884821	24.910129	海洋資源地區第 1 類之 1	宜蘭保護礁禁漁區
8284	121.884879	24.910167	海洋資源地區第 1 類之 1	宜蘭保護礁禁漁區
8285	121.884930	24.910193	海洋資源地區第 1 類之 1	宜蘭保護礁禁漁區
8286	121.885041	24.910253	海洋資源地區第 1 類之 1	宜蘭保護礁禁漁區
8287	121.885151	24.910316	海洋資源地區第 1 類之 1	宜蘭保護礁禁漁區
8288	121.885260	24.910380	海洋資源地區第 1 類之 1	宜蘭保護礁禁漁區
8289	121.885367	24.910447	海洋資源地區第 1 類之 1	宜蘭保護礁禁漁區
8290	121.885472	24.910516	海洋資源地區第 1 類之 1	宜蘭保護礁禁漁區
8291	121.885576	24.910587	海洋資源地區第 1 類之 1	宜蘭保護礁禁漁區
8292	121.885678	24.910660	海洋資源地區第 1 類之 1	宜蘭保護礁禁漁區
8293	121.885778	24.910735	海洋資源地區第 1 類之 1	宜蘭保護礁禁漁區
8294	121.885914	24.910842	海洋資源地區第 1 類之 1	宜蘭保護礁禁漁區
8295	121.886047	24.910954	海洋資源地區第 1 類之 1	宜蘭保護礁禁漁區
8296	121.886084	24.910986	海洋資源地區第 1 類之 1	宜蘭保護礁禁漁區
8297	121.886205	24.911093	海洋資源地區第 1 類之 1	宜蘭保護礁禁漁區
8298	121.886322	24.911204	海洋資源地區第 1 類之 1	宜蘭保護礁禁漁區
8299	121.886436	24.911318	海洋資源地區第 1 類之 1	宜蘭保護礁禁漁區
8300	121.886547	24.911434	海洋資源地區第 1 類之 1	宜蘭保護礁禁漁區
8301	121.886618	24.911514	海洋資源地區第 1 類之 1	宜蘭保護礁禁漁區
8302	121.886667	24.911569	海洋資源地區第 1 類之 1	宜蘭保護礁禁漁區
8303	121.886751	24.911619	海洋資源地區第 1 類之 1	宜蘭保護礁禁漁區
8304	121.886858	24.911686	海洋資源地區第 1 類之 1	宜蘭保護礁禁漁區
8305	121.886963	24.911755	海洋資源地區第 1 類之 1	宜蘭保護礁禁漁區
8306	121.887067	24.911826	海洋資源地區第 1 類之 1	宜蘭保護礁禁漁區
8307	121.887169	24.911899	海洋資源地區第 1 類之 1	宜蘭保護礁禁漁區
8308	121.887269	24.911974	海洋資源地區第 1 類之 1	宜蘭保護礁禁漁區
8309	121.887367	24.912051	海洋資源地區第 1 類之 1	宜蘭保護礁禁漁區
8310	121.887464	24.912129	海洋資源地區第 1 類之 1	宜蘭保護礁禁漁區
8311	121.887558	24.912210	海洋資源地區第 1 類之 1	宜蘭保護礁禁漁區
8312	121.887651	24.912293	海洋資源地區第 1 類之 1	宜蘭保護礁禁漁區
8313	121.887741	24.912377	海洋資源地區第 1 類之 1	宜蘭保護礁禁漁區
8314	121.887830	24.912464	海洋資源地區第 1 類之 1	宜蘭保護礁禁漁區
8315	121.887916	24.912552	海洋資源地區第 1 類之 1	宜蘭保護礁禁漁區

海洋資源地區-參考坐標 WGS84

編號	X 坐標	Y 坐標	國土功能分區	備註
8316	121.888001	24.912641	海洋資源地區第 1 類之 1	宜蘭保護礁禁漁區
8317	121.888078	24.912727	海洋資源地區第 1 類之 1	宜蘭保護礁禁漁區
8318	121.888093	24.912744	海洋資源地區第 1 類之 1	宜蘭保護礁禁漁區
8319	121.888164	24.912826	海洋資源地區第 1 類之 1	宜蘭保護礁禁漁區
8320	121.888233	24.912909	海洋資源地區第 1 類之 1	宜蘭保護礁禁漁區
8321	121.888300	24.912993	海洋資源地區第 1 類之 1	宜蘭保護礁禁漁區
8322	121.888366	24.913079	海洋資源地區第 1 類之 1	宜蘭保護礁禁漁區
8323	121.888430	24.913165	海洋資源地區第 1 類之 1	宜蘭保護礁禁漁區
8324	121.888492	24.913253	海洋資源地區第 1 類之 1	宜蘭保護礁禁漁區
8325	121.888552	24.913342	海洋資源地區第 1 類之 1	宜蘭保護礁禁漁區
8326	121.888571	24.913373	海洋資源地區第 1 類之 1	宜蘭保護礁禁漁區
8327	121.888593	24.913391	海洋資源地區第 1 類之 1	宜蘭保護礁禁漁區
8328	121.888620	24.913415	海洋資源地區第 1 類之 1	宜蘭保護礁禁漁區
8329	121.888725	24.913511	海洋資源地區第 1 類之 1	宜蘭保護礁禁漁區
8330	121.888827	24.913609	海洋資源地區第 1 類之 1	宜蘭保護礁禁漁區
8331	121.888927	24.913710	海洋資源地區第 1 類之 1	宜蘭保護礁禁漁區
8332	121.889024	24.913812	海洋資源地區第 1 類之 1	宜蘭保護礁禁漁區
8333	121.889140	24.913943	海洋資源地區第 1 類之 1	宜蘭保護礁禁漁區
8334	121.889252	24.914077	海洋資源地區第 1 類之 1	宜蘭保護礁禁漁區
8335	121.889269	24.914098	海洋資源地區第 1 類之 1	宜蘭保護礁禁漁區
8336	121.889342	24.914170	海洋資源地區第 1 類之 1	宜蘭保護礁禁漁區
8337	121.889428	24.914258	海洋資源地區第 1 類之 1	宜蘭保護礁禁漁區
8338	121.889513	24.914347	海洋資源地區第 1 類之 1	宜蘭保護礁禁漁區
8339	121.889649	24.914500	海洋資源地區第 1 類之 1	宜蘭保護礁禁漁區
8340	121.889690	24.914548	海洋資源地區第 1 類之 1	宜蘭保護礁禁漁區
8341	121.889810	24.914695	海洋資源地區第 1 類之 1	宜蘭保護礁禁漁區
8342	121.889926	24.914845	海洋資源地區第 1 類之 1	宜蘭保護礁禁漁區
8343	121.889986	24.914926	海洋資源地區第 1 類之 1	宜蘭保護礁禁漁區
8344	121.890100	24.915086	海洋資源地區第 1 類之 1	宜蘭保護礁禁漁區
8345	121.890208	24.915250	海洋資源地區第 1 類之 1	宜蘭保護礁禁漁區
8346	121.890271	24.915353	海洋資源地區第 1 類之 1	宜蘭保護礁禁漁區
8347	121.890332	24.915457	海洋資源地區第 1 類之 1	宜蘭保護礁禁漁區
8348	121.890391	24.915562	海洋資源地區第 1 類之 1	宜蘭保護礁禁漁區
8349	121.890447	24.915669	海洋資源地區第 1 類之 1	宜蘭保護礁禁漁區
8350	121.890500	24.915776	海洋資源地區第 1 類之 1	宜蘭保護礁禁漁區
8351	121.890551	24.915885	海洋資源地區第 1 類之 1	宜蘭保護礁禁漁區
8352	121.890600	24.915995	海洋資源地區第 1 類之 1	宜蘭保護礁禁漁區
8353	121.890645	24.916105	海洋資源地區第 1 類之 1	宜蘭保護礁禁漁區
8354	121.890695	24.916236	海洋資源地區第 1 類之 1	宜蘭保護礁禁漁區
8355	121.890720	24.916304	海洋資源地區第 1 類之 1	宜蘭保護礁禁漁區
8356	121.890755	24.916400	海洋資源地區第 1 類之 1	宜蘭保護礁禁漁區
8357	121.890787	24.916496	海洋資源地區第 1 類之 1	宜蘭保護礁禁漁區
8358	121.890817	24.916593	海洋資源地區第 1 類之 1	宜蘭保護礁禁漁區
8359	121.890845	24.916691	海洋資源地區第 1 類之 1	宜蘭保護礁禁漁區
8360	121.890872	24.916789	海洋資源地區第 1 類之 1	宜蘭保護礁禁漁區
8361	121.890896	24.916887	海洋資源地區第 1 類之 1	宜蘭保護礁禁漁區
8362	121.890918	24.916986	海洋資源地區第 1 類之 1	宜蘭保護礁禁漁區

海洋資源地區-參考坐標 WGS84

編號	X 坐標	Y 坐標	國土功能分區	備註
8363	121.890938	24.917085	海洋資源地區第 1 類之 1	宜蘭保護礁禁漁區
8364	121.890958	24.917193	海洋資源地區第 1 類之 1	宜蘭保護礁禁漁區
8365	121.890975	24.917300	海洋資源地區第 1 類之 1	宜蘭保護礁禁漁區
8366	121.890990	24.917408	海洋資源地區第 1 類之 1	宜蘭保護礁禁漁區
8367	121.891002	24.917516	海洋資源地區第 1 類之 1	宜蘭保護礁禁漁區
8368	121.891016	24.917651	海洋資源地區第 1 類之 1	宜蘭保護礁禁漁區
8369	121.891028	24.917778	海洋資源地區第 1 類之 1	宜蘭保護礁禁漁區
8370	121.891045	24.919404	海洋資源地區第 1 類之 1	宜蘭保護礁禁漁區
8371	121.891036	24.917906	海洋資源地區第 1 類之 1	宜蘭保護礁禁漁區
8372	121.891037	24.917931	海洋資源地區第 1 類之 1	宜蘭保護礁禁漁區
8373	121.891037	24.917941	海洋資源地區第 1 類之 1	宜蘭保護礁禁漁區
8374	121.891041	24.917969	海洋資源地區第 1 類之 1	宜蘭保護礁禁漁區
8375	121.891058	24.919298	海洋資源地區第 1 類之 1	宜蘭保護礁禁漁區
8376	121.891057	24.918086	海洋資源地區第 1 類之 1	宜蘭保護礁禁漁區
8377	121.891062	24.918127	海洋資源地區第 1 類之 1	宜蘭保護礁禁漁區
8378	121.891071	24.919180	海洋資源地區第 1 類之 1	宜蘭保護礁禁漁區
8379	121.891070	24.918204	海洋資源地區第 1 類之 1	宜蘭保護礁禁漁區
8380	121.891081	24.919062	海洋資源地區第 1 類之 1	宜蘭保護礁禁漁區
8381	121.891080	24.918323	海洋資源地區第 1 類之 1	宜蘭保護礁禁漁區
8382	121.891088	24.918944	海洋資源地區第 1 類之 1	宜蘭保護礁禁漁區
8383	121.891086	24.918440	海洋資源地區第 1 類之 1	宜蘭保護礁禁漁區
8384	121.891092	24.918826	海洋資源地區第 1 類之 1	宜蘭保護礁禁漁區
8385	121.891090	24.918522	海洋資源地區第 1 類之 1	宜蘭保護礁禁漁區
8386	121.891091	24.918554	海洋資源地區第 1 類之 1	宜蘭保護礁禁漁區
8387	121.891091	24.918558	海洋資源地區第 1 類之 1	宜蘭保護礁禁漁區
8388	121.891093	24.918708	海洋資源地區第 1 類之 1	宜蘭保護礁禁漁區
8389	121.891093	24.918676	海洋資源地區第 1 類之 1	宜蘭保護礁禁漁區
8390	121.882956	24.915736	海洋資源地區第 1 類之 1	宜蘭保護礁禁漁區
8391	121.883113	24.915728	海洋資源地區第 1 類之 1	宜蘭保護礁禁漁區
8392	121.883169	24.915853	海洋資源地區第 1 類之 1	宜蘭保護礁禁漁區
8393	121.883240	24.916195	海洋資源地區第 1 類之 1	宜蘭保護礁禁漁區
8394	121.883243	24.916208	海洋資源地區第 1 類之 1	宜蘭保護礁禁漁區
8395	121.883274	24.916204	海洋資源地區第 1 類之 1	宜蘭保護礁禁漁區
8396	121.883279	24.916379	海洋資源地區第 1 類之 1	宜蘭保護礁禁漁區
8397	121.883283	24.916377	海洋資源地區第 1 類之 1	宜蘭保護礁禁漁區
8398	121.883284	24.916406	海洋資源地區第 1 類之 1	宜蘭保護礁禁漁區
8399	121.883298	24.916354	海洋資源地區第 1 類之 1	宜蘭保護礁禁漁區
8400	121.883303	24.916276	海洋資源地區第 1 類之 1	宜蘭保護礁禁漁區
8401	121.883304	24.916320	海洋資源地區第 1 類之 1	宜蘭保護礁禁漁區
8402	121.883305	24.916195	海洋資源地區第 1 類之 1	宜蘭保護礁禁漁區
8403	121.883316	24.916244	海洋資源地區第 1 類之 1	宜蘭保護礁禁漁區
8404	121.883392	24.916125	海洋資源地區第 1 類之 1	宜蘭保護礁禁漁區
8405	121.883424	24.916117	海洋資源地區第 1 類之 1	宜蘭保護礁禁漁區
8406	121.883894	24.916779	海洋資源地區第 1 類之 1	宜蘭保護礁禁漁區
8407	121.883904	24.916794	海洋資源地區第 1 類之 1	宜蘭保護礁禁漁區
8408	121.883915	24.916798	海洋資源地區第 1 類之 1	宜蘭保護礁禁漁區
8409	121.883949	24.916832	海洋資源地區第 1 類之 1	宜蘭保護礁禁漁區

海洋資源地區-參考坐標 WGS84

編號	X 坐標	Y 坐標	國土功能分區	備註
8410	121.883970	24.916882	海洋資源地區第 1 類之 1	宜蘭保護礁禁漁區
8411	121.883971	24.916890	海洋資源地區第 1 類之 1	宜蘭保護礁禁漁區
8412	121.884066	24.917027	海洋資源地區第 1 類之 1	宜蘭保護礁禁漁區
8413	121.884214	24.917123	海洋資源地區第 1 類之 1	宜蘭保護礁禁漁區
8414	121.884287	24.917203	海洋資源地區第 1 類之 1	宜蘭保護礁禁漁區
8415	121.884315	24.917221	海洋資源地區第 1 類之 1	宜蘭保護礁禁漁區
8416	121.884350	24.916900	海洋資源地區第 1 類之 1	宜蘭保護礁禁漁區
8417	121.884447	24.917270	海洋資源地區第 1 類之 1	宜蘭保護礁禁漁區
8418	121.884474	24.917294	海洋資源地區第 1 類之 1	宜蘭保護礁禁漁區
8419	121.884491	24.917315	海洋資源地區第 1 類之 1	宜蘭保護礁禁漁區
8420	121.884505	24.917426	海洋資源地區第 1 類之 1	宜蘭保護礁禁漁區
8421	121.884517	24.917238	海洋資源地區第 1 類之 1	宜蘭保護礁禁漁區
8422	121.884540	24.917269	海洋資源地區第 1 類之 1	宜蘭保護礁禁漁區
8423	121.884543	24.917490	海洋資源地區第 1 類之 1	宜蘭保護礁禁漁區
8424	121.884554	24.917672	海洋資源地區第 1 類之 1	宜蘭保護礁禁漁區
8425	121.884564	24.917646	海洋資源地區第 1 類之 1	宜蘭保護礁禁漁區
8426	121.884568	24.917733	海洋資源地區第 1 類之 1	宜蘭保護礁禁漁區
8427	121.884572	24.917740	海洋資源地區第 1 類之 1	宜蘭保護礁禁漁區
8428	121.884584	24.917527	海洋資源地區第 1 類之 1	宜蘭保護礁禁漁區
8429	121.884598	24.917609	海洋資源地區第 1 類之 1	宜蘭保護礁禁漁區
8430	121.884599	24.917551	海洋資源地區第 1 類之 1	宜蘭保護礁禁漁區
8431	121.884605	24.917580	海洋資源地區第 1 類之 1	宜蘭保護礁禁漁區
8432	121.884612	24.917757	海洋資源地區第 1 類之 1	宜蘭保護礁禁漁區
8433	121.884670	24.917771	海洋資源地區第 1 類之 1	宜蘭保護礁禁漁區
8434	121.884911	24.917801	海洋資源地區第 1 類之 1	宜蘭保護礁禁漁區
8435	121.884963	24.917829	海洋資源地區第 1 類之 1	宜蘭保護礁禁漁區
8436	121.884976	24.917720	海洋資源地區第 1 類之 1	宜蘭保護礁禁漁區
8437	121.884981	24.917767	海洋資源地區第 1 類之 1	宜蘭保護礁禁漁區
8438	121.884990	24.917690	海洋資源地區第 1 類之 1	宜蘭保護礁禁漁區
8439	121.885002	24.917827	海洋資源地區第 1 類之 1	宜蘭保護礁禁漁區
8440	121.885004	24.917877	海洋資源地區第 1 類之 1	宜蘭保護礁禁漁區
8441	121.885022	24.918293	海洋資源地區第 1 類之 1	宜蘭保護礁禁漁區
8442	121.885034	24.918289	海洋資源地區第 1 類之 1	宜蘭保護礁禁漁區
8443	121.885050	24.917639	海洋資源地區第 1 類之 1	宜蘭保護礁禁漁區
8444	121.885054	24.917882	海洋資源地區第 1 類之 1	宜蘭保護礁禁漁區
8445	121.885064	24.917958	海洋資源地區第 1 類之 1	宜蘭保護礁禁漁區
8446	121.885090	24.918224	海洋資源地區第 1 類之 1	宜蘭保護礁禁漁區
8447	121.885089	24.918026	海洋資源地區第 1 類之 1	宜蘭保護礁禁漁區
8448	121.885095	24.918420	海洋資源地區第 1 類之 1	宜蘭保護礁禁漁區
8449	121.885103	24.918161	海洋資源地區第 1 類之 1	宜蘭保護礁禁漁區
8450	121.885122	24.917930	海洋資源地區第 1 類之 1	宜蘭保護礁禁漁區
8451	121.885131	24.918434	海洋資源地區第 1 類之 1	宜蘭保護礁禁漁區
8452	121.885140	24.918403	海洋資源地區第 1 類之 1	宜蘭保護礁禁漁區
8453	121.885151	24.918383	海洋資源地區第 1 類之 1	宜蘭保護礁禁漁區
8454	121.885186	24.918356	海洋資源地區第 1 類之 1	宜蘭保護礁禁漁區
8455	121.885218	24.918354	海洋資源地區第 1 類之 1	宜蘭保護礁禁漁區
8456	121.885252	24.918360	海洋資源地區第 1 類之 1	宜蘭保護礁禁漁區

海洋資源地區-參考坐標 WGS84

編號	X 坐標	Y 坐標	國土功能分區	備註
8457	121.885304	24.920912	海洋資源地區第 1 類之 1	宜蘭保護礁禁漁區
8458	121.885310	24.920707	海洋資源地區第 1 類之 1	宜蘭保護礁禁漁區
8459	121.885310	24.920689	海洋資源地區第 1 類之 1	宜蘭保護礁禁漁區
8460	121.885326	24.920930	海洋資源地區第 1 類之 1	宜蘭保護礁禁漁區
8461	121.885333	24.920963	海洋資源地區第 1 類之 1	宜蘭保護礁禁漁區
8462	121.885334	24.920948	海洋資源地區第 1 類之 1	宜蘭保護礁禁漁區
8463	121.885348	24.920741	海洋資源地區第 1 類之 1	宜蘭保護礁禁漁區
8464	121.885348	24.920698	海洋資源地區第 1 類之 1	宜蘭保護礁禁漁區
8465	121.885367	24.920775	海洋資源地區第 1 類之 1	宜蘭保護礁禁漁區
8466	121.885371	24.920657	海洋資源地區第 1 類之 1	宜蘭保護礁禁漁區
8467	121.885403	24.920790	海洋資源地區第 1 類之 1	宜蘭保護礁禁漁區
8468	121.891086	24.919517	海洋資源地區第 1 類之 1	宜蘭保護礁禁漁區
8469	121.891123	24.919630	海洋資源地區第 1 類之 1	宜蘭保護礁禁漁區
8470	121.891158	24.919744	海洋資源地區第 1 類之 1	宜蘭保護礁禁漁區
8471	121.891190	24.919858	海洋資源地區第 1 類之 1	宜蘭保護礁禁漁區
8472	121.891220	24.919974	海洋資源地區第 1 類之 1	宜蘭保護礁禁漁區
8473	121.891247	24.920089	海洋資源地區第 1 類之 1	宜蘭保護礁禁漁區
8474	121.891270	24.920205	海洋資源地區第 1 類之 1	宜蘭保護礁禁漁區
8475	121.891292	24.920322	海洋資源地區第 1 類之 1	宜蘭保護礁禁漁區
8476	121.891310	24.920439	海洋資源地區第 1 類之 1	宜蘭保護礁禁漁區
8477	121.891325	24.920556	海洋資源地區第 1 類之 1	宜蘭保護礁禁漁區
8478	121.879541	24.913565	海洋資源地區第 1 類之 1	宜蘭保護礁禁漁區
8479	121.886909	24.925218	海洋資源地區第 1 類之 1	宜蘭保護礁禁漁區
8480	121.886919	24.925998	海洋資源地區第 1 類之 1	宜蘭保護礁禁漁區
8481	121.886931	24.925046	海洋資源地區第 1 類之 1	宜蘭保護礁禁漁區
8482	121.886948	24.926003	海洋資源地區第 1 類之 1	宜蘭保護礁禁漁區
8483	121.886972	24.925314	海洋資源地區第 1 類之 1	宜蘭保護礁禁漁區
8484	121.886991	24.925912	海洋資源地區第 1 類之 1	宜蘭保護礁禁漁區
8485	121.886991	24.925381	海洋資源地區第 1 類之 1	宜蘭保護礁禁漁區
8486	121.887006	24.926014	海洋資源地區第 1 類之 1	宜蘭保護礁禁漁區
8487	121.887019	24.925899	海洋資源地區第 1 類之 1	宜蘭保護礁禁漁區
8488	121.887017	24.925464	海洋資源地區第 1 類之 1	宜蘭保護礁禁漁區
8489	121.887051	24.925573	海洋資源地區第 1 類之 1	宜蘭保護礁禁漁區
8490	121.887057	24.925617	海洋資源地區第 1 類之 1	宜蘭保護礁禁漁區
8491	121.887059	24.925860	海洋資源地區第 1 類之 1	宜蘭保護礁禁漁區
8492	121.887097	24.926023	海洋資源地區第 1 類之 1	宜蘭保護礁禁漁區
8493	121.887137	24.926598	海洋資源地區第 1 類之 1	宜蘭保護礁禁漁區
8494	121.887145	24.926608	海洋資源地區第 1 類之 1	宜蘭保護礁禁漁區
8495	121.887145	24.926513	海洋資源地區第 1 類之 1	宜蘭保護礁禁漁區
8496	121.887163	24.926066	海洋資源地區第 1 類之 1	宜蘭保護礁禁漁區
8497	121.887189	24.926108	海洋資源地區第 1 類之 1	宜蘭保護礁禁漁區
8498	121.887198	24.926115	海洋資源地區第 1 類之 1	宜蘭保護礁禁漁區
8499	121.887200	24.926128	海洋資源地區第 1 類之 1	宜蘭保護礁禁漁區
8500	121.887203	24.926367	海洋資源地區第 1 類之 1	宜蘭保護礁禁漁區
8501	121.887209	24.926142	海洋資源地區第 1 類之 1	宜蘭保護礁禁漁區
8502	121.887217	24.926613	海洋資源地區第 1 類之 1	宜蘭保護礁禁漁區
8503	121.887218	24.926248	海洋資源地區第 1 類之 1	宜蘭保護礁禁漁區

海洋資源地區-參考坐標 WGS84

編號	X 坐標	Y 坐標	國土功能分區	備註
8504	121.887220	24.926256	海洋資源地區第 1 類之 1	宜蘭保護礁禁漁區
8505	121.887223	24.926221	海洋資源地區第 1 類之 1	宜蘭保護礁禁漁區
8506	121.887273	24.926618	海洋資源地區第 1 類之 1	宜蘭保護礁禁漁區
8507	121.887311	24.926936	海洋資源地區第 1 類之 1	宜蘭保護礁禁漁區
8508	121.887315	24.926912	海洋資源地區第 1 類之 1	宜蘭保護礁禁漁區
8509	121.887342	24.926626	海洋資源地區第 1 類之 1	宜蘭保護礁禁漁區
8510	121.887370	24.926908	海洋資源地區第 1 類之 1	宜蘭保護礁禁漁區
8511	121.887372	24.926629	海洋資源地區第 1 類之 1	宜蘭保護礁禁漁區
8512	121.887391	24.926906	海洋資源地區第 1 類之 1	宜蘭保護礁禁漁區
8513	121.887437	24.926930	海洋資源地區第 1 類之 1	宜蘭保護礁禁漁區
8514	121.887459	24.926654	海洋資源地區第 1 類之 1	宜蘭保護礁禁漁區
8515	121.887480	24.926941	海洋資源地區第 1 類之 1	宜蘭保護礁禁漁區
8516	121.887513	24.926937	海洋資源地區第 1 類之 1	宜蘭保護礁禁漁區
8517	121.887532	24.926917	海洋資源地區第 1 類之 1	宜蘭保護礁禁漁區
8518	121.887541	24.926898	海洋資源地區第 1 類之 1	宜蘭保護礁禁漁區
8519	121.887542	24.926918	海洋資源地區第 1 類之 1	宜蘭保護礁禁漁區
8520	121.891342	24.921597	海洋資源地區第 1 類之 1	宜蘭保護礁禁漁區
8521	121.891348	24.921528	海洋資源地區第 1 類之 1	宜蘭保護礁禁漁區
8522	121.891355	24.921410	海洋資源地區第 1 類之 1	宜蘭保護礁禁漁區
8523	121.891359	24.921292	海洋資源地區第 1 類之 1	宜蘭保護礁禁漁區
8524	121.891424	24.921684	海洋資源地區第 1 類之 1	宜蘭保護礁禁漁區
8525	121.891497	24.921765	海洋資源地區第 1 類之 1	宜蘭保護礁禁漁區
8526	121.891569	24.921848	海洋資源地區第 1 類之 1	宜蘭保護礁禁漁區
8527	121.891638	24.921931	海洋資源地區第 1 類之 1	宜蘭保護礁禁漁區
8528	121.891706	24.922016	海洋資源地區第 1 類之 1	宜蘭保護礁禁漁區
8529	121.891772	24.922102	海洋資源地區第 1 類之 1	宜蘭保護礁禁漁區
8530	121.891836	24.922189	海洋資源地區第 1 類之 1	宜蘭保護礁禁漁區
8531	121.891898	24.922277	海洋資源地區第 1 類之 1	宜蘭保護礁禁漁區
8532	121.891959	24.922366	海洋資源地區第 1 類之 1	宜蘭保護礁禁漁區
8533	121.892057	24.922514	海洋資源地區第 1 類之 1	宜蘭保護礁禁漁區
8534	121.892116	24.922606	海洋資源地區第 1 類之 1	宜蘭保護礁禁漁區
8535	121.892180	24.922709	海洋資源地區第 1 類之 1	宜蘭保護礁禁漁區
8536	121.892241	24.922813	海洋資源地區第 1 類之 1	宜蘭保護礁禁漁區
8537	121.892299	24.922918	海洋資源地區第 1 類之 1	宜蘭保護礁禁漁區
8538	121.892355	24.923025	海洋資源地區第 1 類之 1	宜蘭保護礁禁漁區
8539	121.892409	24.923132	海洋資源地區第 1 類之 1	宜蘭保護礁禁漁區
8540	121.892460	24.923241	海洋資源地區第 1 類之 1	宜蘭保護礁禁漁區
8541	121.892508	24.923351	海洋資源地區第 1 類之 1	宜蘭保護礁禁漁區
8542	121.892554	24.923461	海洋資源地區第 1 類之 1	宜蘭保護礁禁漁區
8543	121.892602	24.923588	海洋資源地區第 1 類之 1	宜蘭保護礁禁漁區
8544	121.892647	24.923716	海洋資源地區第 1 類之 1	宜蘭保護礁禁漁區
8545	121.892689	24.923845	海洋資源地區第 1 類之 1	宜蘭保護礁禁漁區
8546	121.892727	24.923974	海洋資源地區第 1 類之 1	宜蘭保護礁禁漁區
8547	121.892803	24.924244	海洋資源地區第 1 類之 1	宜蘭保護礁禁漁區
8548	121.892856	24.924340	海洋資源地區第 1 類之 1	宜蘭保護礁禁漁區
8549	121.892912	24.924447	海洋資源地區第 1 類之 1	宜蘭保護礁禁漁區
8550	121.892966	24.924554	海洋資源地區第 1 類之 1	宜蘭保護礁禁漁區

海洋資源地區-參考坐標 WGS84

編號	X 坐標	Y 坐標	國土功能分區	備註
8551	121.893017	24.924663	海洋資源地區第 1 類之 1	宜蘭保護礁禁漁區
8552	121.893065	24.924773	海洋資源地區第 1 類之 1	宜蘭保護礁禁漁區
8553	121.893111	24.924883	海洋資源地區第 1 類之 1	宜蘭保護礁禁漁區
8554	121.893153	24.924992	海洋資源地區第 1 類之 1	宜蘭保護礁禁漁區
8555	121.893192	24.925102	海洋資源地區第 1 類之 1	宜蘭保護礁禁漁區
8556	121.893229	24.925212	海洋資源地區第 1 類之 1	宜蘭保護礁禁漁區
8557	121.893263	24.925323	海洋資源地區第 1 類之 1	宜蘭保護礁禁漁區
8558	121.893295	24.925434	海洋資源地區第 1 類之 1	宜蘭保護礁禁漁區
8559	121.893324	24.925547	海洋資源地區第 1 類之 1	宜蘭保護礁禁漁區
8560	121.893350	24.925659	海洋資源地區第 1 類之 1	宜蘭保護礁禁漁區
8561	121.893374	24.925773	海洋資源地區第 1 類之 1	宜蘭保護礁禁漁區
8562	121.893396	24.925884	海洋資源地區第 1 類之 1	宜蘭保護礁禁漁區
8563	121.893401	24.925906	海洋資源地區第 1 類之 1	宜蘭保護礁禁漁區
8564	121.893422	24.926023	海洋資源地區第 1 類之 1	宜蘭保護礁禁漁區
8565	121.893440	24.926140	海洋資源地區第 1 類之 1	宜蘭保護礁禁漁區
8566	121.893456	24.926257	海洋資源地區第 1 類之 1	宜蘭保護礁禁漁區
8567	121.893468	24.926375	海洋資源地區第 1 類之 1	宜蘭保護礁禁漁區
8568	121.928992	24.961240	海洋資源地區第 1 類之 1	宜蘭保護礁禁漁區
8569	121.929010	24.961357	海洋資源地區第 1 類之 1	宜蘭保護礁禁漁區
8570	121.929025	24.961474	海洋資源地區第 1 類之 1	宜蘭保護礁禁漁區
8571	121.929038	24.961592	海洋資源地區第 1 類之 1	宜蘭保護礁禁漁區
8572	121.929049	24.962395	海洋資源地區第 1 類之 1	宜蘭保護礁禁漁區
8573	121.929050	24.962376	海洋資源地區第 1 類之 1	宜蘭保護礁禁漁區
8574	121.929048	24.961710	海洋資源地區第 1 類之 1	宜蘭保護礁禁漁區
8575	121.929056	24.962272	海洋資源地區第 1 類之 1	宜蘭保護礁禁漁區
8576	121.929055	24.961828	海洋資源地區第 1 類之 1	宜蘭保護礁禁漁區
8577	121.929060	24.962168	海洋資源地區第 1 類之 1	宜蘭保護礁禁漁區
8578	121.929059	24.961946	海洋資源地區第 1 類之 1	宜蘭保護礁禁漁區
8579	121.929061	24.962064	海洋資源地區第 1 類之 1	宜蘭保護礁禁漁區
8580	121.919038	24.954045	海洋資源地區第 1 類之 1	宜蘭保護礁禁漁區
8581	121.919050	24.954046	海洋資源地區第 1 類之 1	宜蘭保護礁禁漁區
8582	121.919052	24.954063	海洋資源地區第 1 類之 1	宜蘭保護礁禁漁區
8583	121.919392	24.954856	海洋資源地區第 1 類之 1	宜蘭保護礁禁漁區
8584	121.919430	24.954856	海洋資源地區第 1 類之 1	宜蘭保護礁禁漁區
8585	121.919444	24.954855	海洋資源地區第 1 類之 1	宜蘭保護礁禁漁區
8586	121.919460	24.954911	海洋資源地區第 1 類之 1	宜蘭保護礁禁漁區
8587	121.919477	24.954969	海洋資源地區第 1 類之 1	宜蘭保護礁禁漁區
8588	121.919839	24.955087	海洋資源地區第 1 類之 1	宜蘭保護礁禁漁區
8589	121.919877	24.955049	海洋資源地區第 1 類之 1	宜蘭保護礁禁漁區
8590	121.919903	24.955023	海洋資源地區第 1 類之 1	宜蘭保護礁禁漁區
8591	121.919912	24.955015	海洋資源地區第 1 類之 1	宜蘭保護礁禁漁區
8592	121.919931	24.955023	海洋資源地區第 1 類之 1	宜蘭保護礁禁漁區
8593	121.919952	24.955032	海洋資源地區第 1 類之 1	宜蘭保護礁禁漁區
8594	121.919982	24.955045	海洋資源地區第 1 類之 1	宜蘭保護礁禁漁區
8595	121.920027	24.955164	海洋資源地區第 1 類之 1	宜蘭保護礁禁漁區
8596	121.920033	24.955088	海洋資源地區第 1 類之 1	宜蘭保護礁禁漁區
8597	121.920034	24.955067	海洋資源地區第 1 類之 1	宜蘭保護礁禁漁區

海洋資源地區-參考坐標 WGS84

編號	X 坐標	Y 坐標	國土功能分區	備註
8598	121.920174	24.955207	海洋資源地區第 1 類之 1	宜蘭保護礁禁漁區
8599	121.920189	24.955196	海洋資源地區第 1 類之 1	宜蘭保護礁禁漁區
8600	121.921129	24.947266	海洋資源地區第 1 類之 1	宜蘭保護礁禁漁區
8601	121.921351	24.959621	海洋資源地區第 1 類之 1	宜蘭保護礁禁漁區
8602	121.921391	24.959629	海洋資源地區第 1 類之 1	宜蘭保護礁禁漁區
8603	121.921393	24.959758	海洋資源地區第 1 類之 1	宜蘭保護礁禁漁區
8604	121.921393	24.959758	海洋資源地區第 1 類之 1	宜蘭保護礁禁漁區
8605	121.921393	24.959758	海洋資源地區第 1 類之 1	宜蘭保護礁禁漁區
8606	121.921404	24.959687	海洋資源地區第 1 類之 1	宜蘭保護礁禁漁區
8607	121.921404	24.959652	海洋資源地區第 1 類之 1	宜蘭保護礁禁漁區
8608	121.921541	24.947940	海洋資源地區第 1 類之 1	宜蘭保護礁禁漁區
8609	121.921883	24.948647	海洋資源地區第 1 類之 1	宜蘭保護礁禁漁區
8610	121.922137	24.949337	海洋資源地區第 1 類之 1	宜蘭保護礁禁漁區
8611	121.922142	24.949340	海洋資源地區第 1 類之 1	宜蘭保護礁禁漁區
8612	121.922300	24.949442	海洋資源地區第 1 類之 1	宜蘭保護礁禁漁區
8613	121.922455	24.949549	海洋資源地區第 1 類之 1	宜蘭保護礁禁漁區
8614	121.922606	24.949661	海洋資源地區第 1 類之 1	宜蘭保護礁禁漁區
8615	121.922704	24.949738	海洋資源地區第 1 類之 1	宜蘭保護礁禁漁區
8616	121.922801	24.949816	海洋資源地區第 1 類之 1	宜蘭保護礁禁漁區
8617	121.922895	24.949897	海洋資源地區第 1 類之 1	宜蘭保護礁禁漁區
8618	121.922988	24.949980	海洋資源地區第 1 類之 1	宜蘭保護礁禁漁區
8619	121.923079	24.950064	海洋資源地區第 1 類之 1	宜蘭保護礁禁漁區
8620	121.923167	24.950151	海洋資源地區第 1 類之 1	宜蘭保護礁禁漁區
8621	121.923239	24.950215	海洋資源地區第 1 類之 1	宜蘭保護礁禁漁區
8622	121.923330	24.950299	海洋資源地區第 1 類之 1	宜蘭保護礁禁漁區
8623	121.923418	24.950386	海洋資源地區第 1 類之 1	宜蘭保護礁禁漁區
8624	121.923505	24.950474	海洋資源地區第 1 類之 1	宜蘭保護礁禁漁區
8625	121.923589	24.950563	海洋資源地區第 1 類之 1	宜蘭保護礁禁漁區
8626	121.923716	24.950706	海洋資源地區第 1 類之 1	宜蘭保護礁禁漁區
8627	121.923838	24.950853	海洋資源地區第 1 類之 1	宜蘭保護礁禁漁區
8628	121.923862	24.950883	海洋資源地區第 1 類之 1	宜蘭保護礁禁漁區
8629	121.923954	24.951001	海洋資源地區第 1 類之 1	宜蘭保護礁禁漁區
8630	121.924042	24.951121	海洋資源地區第 1 類之 1	宜蘭保護礁禁漁區
8631	121.924126	24.951243	海洋資源地區第 1 類之 1	宜蘭保護礁禁漁區
8632	121.924207	24.951367	海洋資源地區第 1 類之 1	宜蘭保護礁禁漁區
8633	121.924271	24.951470	海洋資源地區第 1 類之 1	宜蘭保護礁禁漁區
8634	121.924332	24.951574	海洋資源地區第 1 類之 1	宜蘭保護礁禁漁區
8635	121.924391	24.951679	海洋資源地區第 1 類之 1	宜蘭保護礁禁漁區
8636	121.924447	24.951786	海洋資源地區第 1 類之 1	宜蘭保護礁禁漁區
8637	121.924500	24.951893	海洋資源地區第 1 類之 1	宜蘭保護礁禁漁區
8638	121.924551	24.952002	海洋資源地區第 1 類之 1	宜蘭保護礁禁漁區
8639	121.924599	24.952112	海洋資源地區第 1 類之 1	宜蘭保護礁禁漁區
8640	121.924645	24.952222	海洋資源地區第 1 類之 1	宜蘭保護礁禁漁區
8641	121.924683	24.952322	海洋資源地區第 1 類之 1	宜蘭保護礁禁漁區
8642	121.924691	24.952334	海洋資源地區第 1 類之 1	宜蘭保護礁禁漁區
8643	121.924784	24.952501	海洋資源地區第 1 類之 1	宜蘭保護礁禁漁區
8644	121.924871	24.952671	海洋資源地區第 1 類之 1	宜蘭保護礁禁漁區

海洋資源地區-參考坐標 WGS84

編號	X 坐標	Y 坐標	國土功能分區	備註
8645	121.924952	24.952843	海洋資源地區第 1 類之 1	宜蘭保護礁禁漁區
8646	121.925065	24.953097	海洋資源地區第 1 類之 1	宜蘭保護礁禁漁區
8647	121.925091	24.953157	海洋資源地區第 1 類之 1	宜蘭保護礁禁漁區
8648	121.925262	24.953555	海洋資源地區第 1 類之 1	宜蘭保護礁禁漁區
8649	121.925313	24.953678	海洋資源地區第 1 類之 1	宜蘭保護礁禁漁區
8650	121.925356	24.953790	海洋資源地區第 1 類之 1	宜蘭保護礁禁漁區
8651	121.925396	24.953902	海洋資源地區第 1 類之 1	宜蘭保護礁禁漁區
8652	121.925434	24.954015	海洋資源地區第 1 類之 1	宜蘭保護礁禁漁區
8653	121.925469	24.954129	海洋資源地區第 1 類之 1	宜蘭保護礁禁漁區
8654	121.925501	24.954243	海洋資源地區第 1 類之 1	宜蘭保護礁禁漁區
8655	121.925531	24.954359	海洋資源地區第 1 類之 1	宜蘭保護礁禁漁區
8656	121.925557	24.954474	海洋資源地區第 1 類之 1	宜蘭保護礁禁漁區
8657	121.925581	24.954590	海洋資源地區第 1 類之 1	宜蘭保護礁禁漁區
8658	121.925599	24.954689	海洋資源地區第 1 類之 1	宜蘭保護礁禁漁區
8659	121.925615	24.954789	海洋資源地區第 1 類之 1	宜蘭保護礁禁漁區
8660	121.925629	24.954889	海洋資源地區第 1 類之 1	宜蘭保護礁禁漁區
8661	121.925642	24.954989	海洋資源地區第 1 類之 1	宜蘭保護礁禁漁區
8662	121.925652	24.955089	海洋資源地區第 1 類之 1	宜蘭保護礁禁漁區
8663	121.925663	24.955865	海洋資源地區第 1 類之 1	宜蘭保護礁禁漁區
8664	121.925660	24.955189	海洋資源地區第 1 類之 1	宜蘭保護礁禁漁區
8665	121.925667	24.955802	海洋資源地區第 1 類之 1	宜蘭保護礁禁漁區
8666	121.925665	24.955289	海洋資源地區第 1 類之 1	宜蘭保護礁禁漁區
8667	121.925671	24.955684	海洋資源地區第 1 類之 1	宜蘭保護礁禁漁區
8668	121.925669	24.955390	海洋資源地區第 1 類之 1	宜蘭保護礁禁漁區
8669	121.925670	24.955425	海洋資源地區第 1 類之 1	宜蘭保護礁禁漁區
8670	121.925672	24.955566	海洋資源地區第 1 類之 1	宜蘭保護礁禁漁區
8671	121.925683	24.955883	海洋資源地區第 1 類之 1	宜蘭保護礁禁漁區
8672	121.925771	24.955970	海洋資源地區第 1 類之 1	宜蘭保護礁禁漁區
8673	121.925858	24.956058	海洋資源地區第 1 類之 1	宜蘭保護礁禁漁區
8674	121.925942	24.956147	海洋資源地區第 1 類之 1	宜蘭保護礁禁漁區
8675	121.926025	24.956239	海洋資源地區第 1 類之 1	宜蘭保護礁禁漁區
8676	121.926105	24.956332	海洋資源地區第 1 類之 1	宜蘭保護礁禁漁區
8677	121.926182	24.956426	海洋資源地區第 1 類之 1	宜蘭保護礁禁漁區
8678	121.926258	24.956522	海洋資源地區第 1 類之 1	宜蘭保護礁禁漁區
8679	121.926331	24.956620	海洋資源地區第 1 類之 1	宜蘭保護礁禁漁區
8680	121.926402	24.956719	海洋資源地區第 1 類之 1	宜蘭保護礁禁漁區
8681	121.926470	24.956819	海洋資源地區第 1 類之 1	宜蘭保護礁禁漁區
8682	121.926536	24.956921	海洋資源地區第 1 類之 1	宜蘭保護礁禁漁區
8683	121.926606	24.957034	海洋資源地區第 1 類之 1	宜蘭保護礁禁漁區
8684	121.926673	24.957148	海洋資源地區第 1 類之 1	宜蘭保護礁禁漁區
8685	121.926686	24.957171	海洋資源地區第 1 類之 1	宜蘭保護礁禁漁區
8686	121.926769	24.957325	海洋資源地區第 1 類之 1	宜蘭保護礁禁漁區
8687	121.926847	24.957481	海洋資源地區第 1 類之 1	宜蘭保護礁禁漁區
8688	121.926920	24.957639	海洋資源地區第 1 類之 1	宜蘭保護礁禁漁區
8689	121.926975	24.957770	海洋資源地區第 1 類之 1	宜蘭保護礁禁漁區
8690	121.927032	24.957816	海洋資源地區第 1 類之 1	宜蘭保護礁禁漁區
8691	121.927127	24.957897	海洋資源地區第 1 類之 1	宜蘭保護礁禁漁區

海洋資源地區-參考坐標 WGS84

編號	X 坐標	Y 坐標	國土功能分區	備註
8692	121.927219	24.957980	海洋資源地區第 1 類之 1	宜蘭保護礁禁漁區
8693	121.927310	24.958064	海洋資源地區第 1 類之 1	宜蘭保護礁禁漁區
8694	121.927399	24.958151	海洋資源地區第 1 類之 1	宜蘭保護礁禁漁區
8695	121.927485	24.958239	海洋資源地區第 1 類之 1	宜蘭保護礁禁漁區
8696	121.927569	24.958328	海洋資源地區第 1 類之 1	宜蘭保護礁禁漁區
8697	121.927652	24.958420	海洋資源地區第 1 類之 1	宜蘭保護礁禁漁區
8698	121.927732	24.958513	海洋資源地區第 1 類之 1	宜蘭保護礁禁漁區
8699	121.927810	24.958607	海洋資源地區第 1 類之 1	宜蘭保護礁禁漁區
8700	121.927885	24.958703	海洋資源地區第 1 類之 1	宜蘭保護礁禁漁區
8701	121.927958	24.958801	海洋資源地區第 1 類之 1	宜蘭保護礁禁漁區
8702	121.928029	24.958900	海洋資源地區第 1 類之 1	宜蘭保護礁禁漁區
8703	121.928098	24.959000	海洋資源地區第 1 類之 1	宜蘭保護礁禁漁區
8704	121.928164	24.959102	海洋資源地區第 1 類之 1	宜蘭保護礁禁漁區
8705	121.928244	24.959233	海洋資源地區第 1 類之 1	宜蘭保護礁禁漁區
8706	121.928321	24.959367	海洋資源地區第 1 類之 1	宜蘭保護礁禁漁區
8707	121.928377	24.959468	海洋資源地區第 1 類之 1	宜蘭保護礁禁漁區
8708	121.928454	24.959612	海洋資源地區第 1 類之 1	宜蘭保護礁禁漁區
8709	121.928527	24.959759	海洋資源地區第 1 類之 1	宜蘭保護礁禁漁區
8710	121.928594	24.959908	海洋資源地區第 1 類之 1	宜蘭保護礁禁漁區
8711	121.928657	24.960058	海洋資源地區第 1 類之 1	宜蘭保護礁禁漁區
8712	121.928695	24.960157	海洋資源地區第 1 類之 1	宜蘭保護礁禁漁區
8713	121.928731	24.960256	海洋資源地區第 1 類之 1	宜蘭保護礁禁漁區
8714	121.928765	24.960356	海洋資源地區第 1 類之 1	宜蘭保護礁禁漁區
8715	121.928797	24.960456	海洋資源地區第 1 類之 1	宜蘭保護礁禁漁區
8716	121.928824	24.960548	海洋資源地區第 1 類之 1	宜蘭保護礁禁漁區
8717	121.928826	24.960557	海洋資源地區第 1 類之 1	宜蘭保護礁禁漁區
8718	121.928858	24.960662	海洋資源地區第 1 類之 1	宜蘭保護礁禁漁區
8719	121.928890	24.960776	海洋資源地區第 1 類之 1	宜蘭保護礁禁漁區
8720	121.928920	24.960892	海洋資源地區第 1 類之 1	宜蘭保護礁禁漁區
8721	121.928946	24.961007	海洋資源地區第 1 類之 1	宜蘭保護礁禁漁區
8722	121.928970	24.961123	海洋資源地區第 1 類之 1	宜蘭保護礁禁漁區
8723	121.915433	24.951832	海洋資源地區第 1 類之 1	宜蘭保護礁禁漁區
8724	121.915696	24.951867	海洋資源地區第 1 類之 1	宜蘭保護礁禁漁區
8725	121.915710	24.951862	海洋資源地區第 1 類之 1	宜蘭保護礁禁漁區
8726	121.915717	24.951859	海洋資源地區第 1 類之 1	宜蘭保護礁禁漁區
8727	121.915740	24.951850	海洋資源地區第 1 類之 1	宜蘭保護礁禁漁區
8728	121.915838	24.951870	海洋資源地區第 1 類之 1	宜蘭保護礁禁漁區
8729	121.915895	24.951931	海洋資源地區第 1 類之 1	宜蘭保護礁禁漁區
8730	121.915981	24.951975	海洋資源地區第 1 類之 1	宜蘭保護礁禁漁區
8731	121.916055	24.951936	海洋資源地區第 1 類之 1	宜蘭保護礁禁漁區
8732	121.916063	24.951925	海洋資源地區第 1 類之 1	宜蘭保護礁禁漁區
8733	121.916109	24.951861	海洋資源地區第 1 類之 1	宜蘭保護礁禁漁區
8734	121.916123	24.951842	海洋資源地區第 1 類之 1	宜蘭保護礁禁漁區
8735	121.916167	24.951849	海洋資源地區第 1 類之 1	宜蘭保護礁禁漁區
8736	121.916183	24.951851	海洋資源地區第 1 類之 1	宜蘭保護礁禁漁區
8737	121.916264	24.951864	海洋資源地區第 1 類之 1	宜蘭保護礁禁漁區
8738	121.916333	24.951963	海洋資源地區第 1 類之 1	宜蘭保護礁禁漁區

海洋資源地區-參考坐標 WGS84

編號	X 坐標	Y 坐標	國土功能分區	備註
8739	121.916444	24.951994	海洋資源地區第 1 類之 1	宜蘭保護礁禁漁區
8740	121.916502	24.952079	海洋資源地區第 1 類之 1	宜蘭保護礁禁漁區
8741	121.916642	24.952081	海洋資源地區第 1 類之 1	宜蘭保護礁禁漁區
8742	121.916768	24.952151	海洋資源地區第 1 類之 1	宜蘭保護礁禁漁區
8743	121.916777	24.952156	海洋資源地區第 1 類之 1	宜蘭保護礁禁漁區
8744	121.916804	24.952160	海洋資源地區第 1 類之 1	宜蘭保護礁禁漁區
8745	121.916866	24.952169	海洋資源地區第 1 類之 1	宜蘭保護礁禁漁區
8746	121.916897	24.952431	海洋資源地區第 1 類之 1	宜蘭保護礁禁漁區
8747	121.916905	24.952175	海洋資源地區第 1 類之 1	宜蘭保護礁禁漁區
8748	121.916913	24.952176	海洋資源地區第 1 類之 1	宜蘭保護礁禁漁區
8749	121.916914	24.952180	海洋資源地區第 1 類之 1	宜蘭保護礁禁漁區
8750	121.916933	24.952339	海洋資源地區第 1 類之 1	宜蘭保護礁禁漁區
8751	121.916943	24.952314	海洋資源地區第 1 類之 1	宜蘭保護礁禁漁區
8752	121.916948	24.952437	海洋資源地區第 1 類之 1	宜蘭保護礁禁漁區
8753	121.916995	24.952442	海洋資源地區第 1 類之 1	宜蘭保護礁禁漁區
8754	121.916996	24.952442	海洋資源地區第 1 類之 1	宜蘭保護礁禁漁區
8755	121.917082	24.952443	海洋資源地區第 1 類之 1	宜蘭保護礁禁漁區
8756	121.917087	24.952629	海洋資源地區第 1 類之 1	宜蘭保護礁禁漁區
8757	121.917092	24.952631	海洋資源地區第 1 類之 1	宜蘭保護礁禁漁區
8758	121.917098	24.952443	海洋資源地區第 1 類之 1	宜蘭保護礁禁漁區
8759	121.917107	24.952454	海洋資源地區第 1 類之 1	宜蘭保護礁禁漁區
8760	121.917150	24.952511	海洋資源地區第 1 類之 1	宜蘭保護礁禁漁區
8761	121.917181	24.952553	海洋資源地區第 1 類之 1	宜蘭保護礁禁漁區
8762	121.917216	24.952689	海洋資源地區第 1 類之 1	宜蘭保護礁禁漁區
8763	121.917255	24.952707	海洋資源地區第 1 類之 1	宜蘭保護礁禁漁區
8764	121.917259	24.952709	海洋資源地區第 1 類之 1	宜蘭保護礁禁漁區
8765	121.917388	24.952697	海洋資源地區第 1 類之 1	宜蘭保護礁禁漁區
8766	121.917409	24.952695	海洋資源地區第 1 類之 1	宜蘭保護礁禁漁區
8767	121.917421	24.952693	海洋資源地區第 1 類之 1	宜蘭保護礁禁漁區
8768	121.917427	24.952702	海洋資源地區第 1 類之 1	宜蘭保護礁禁漁區
8769	121.917510	24.952817	海洋資源地區第 1 類之 1	宜蘭保護礁禁漁區
8770	121.917520	24.952830	海洋資源地區第 1 類之 1	宜蘭保護礁禁漁區
8771	121.917985	24.953768	海洋資源地區第 1 類之 1	宜蘭保護礁禁漁區
8772	121.918023	24.953535	海洋資源地區第 1 類之 1	宜蘭保護礁禁漁區
8773	121.918025	24.953672	海洋資源地區第 1 類之 1	宜蘭保護礁禁漁區
8774	121.918028	24.953566	海洋資源地區第 1 類之 1	宜蘭保護礁禁漁區
8775	121.918038	24.953640	海洋資源地區第 1 類之 1	宜蘭保護礁禁漁區
8776	121.918073	24.953798	海洋資源地區第 1 類之 1	宜蘭保護礁禁漁區
8777	121.918104	24.953809	海洋資源地區第 1 類之 1	宜蘭保護礁禁漁區
8778	121.918110	24.953810	海洋資源地區第 1 類之 1	宜蘭保護礁禁漁區
8779	121.918113	24.953808	海洋資源地區第 1 類之 1	宜蘭保護礁禁漁區
8780	121.918210	24.953726	海洋資源地區第 1 類之 1	宜蘭保護礁禁漁區
8781	121.918242	24.953726	海洋資源地區第 1 類之 1	宜蘭保護礁禁漁區
8782	121.918286	24.953725	海洋資源地區第 1 類之 1	宜蘭保護礁禁漁區
8783	121.918297	24.953724	海洋資源地區第 1 類之 1	宜蘭保護礁禁漁區
8784	121.918325	24.953724	海洋資源地區第 1 類之 1	宜蘭保護礁禁漁區
8785	121.918456	24.953755	海洋資源地區第 1 類之 1	宜蘭保護礁禁漁區

海洋資源地區-參考坐標 WGS84

編號	X 坐標	Y 坐標	國土功能分區	備註
8786	121.918561	24.953778	海洋資源地區第 1 類之 1	宜蘭保護礁禁漁區
8787	121.918605	24.953788	海洋資源地區第 1 類之 1	宜蘭保護礁禁漁區
8788	121.918611	24.953789	海洋資源地區第 1 類之 1	宜蘭保護礁禁漁區
8789	121.918664	24.953755	海洋資源地區第 1 類之 1	宜蘭保護礁禁漁區
8790	121.918677	24.953747	海洋資源地區第 1 類之 1	宜蘭保護礁禁漁區
8791	121.918696	24.953735	海洋資源地區第 1 類之 1	宜蘭保護礁禁漁區
8792	121.918793	24.953806	海洋資源地區第 1 類之 1	宜蘭保護礁禁漁區
8793	121.918805	24.953837	海洋資源地區第 1 類之 1	宜蘭保護礁禁漁區
8794	121.918839	24.953928	海洋資源地區第 1 類之 1	宜蘭保護礁禁漁區
8795	121.918846	24.953948	海洋資源地區第 1 類之 1	宜蘭保護礁禁漁區
8796	121.918917	24.954017	海洋資源地區第 1 類之 1	宜蘭保護礁禁漁區
8797	121.918938	24.954036	海洋資源地區第 1 類之 1	宜蘭保護礁禁漁區
8798	121.918941	24.954037	海洋資源地區第 1 類之 1	宜蘭保護礁禁漁區
8799	121.918997	24.954042	海洋資源地區第 1 類之 1	宜蘭保護礁禁漁區
8800	121.919050	24.954464	海洋資源地區第 1 類之 1	宜蘭保護礁禁漁區
8801	121.919050	24.954412	海洋資源地區第 1 類之 1	宜蘭保護礁禁漁區
8802	121.919050	24.954337	海洋資源地區第 1 類之 1	宜蘭保護礁禁漁區
8803	121.919058	24.954267	海洋資源地區第 1 類之 1	宜蘭保護礁禁漁區
8804	121.919065	24.954144	海洋資源地區第 1 類之 1	宜蘭保護礁禁漁區
8805	121.919069	24.954173	海洋資源地區第 1 類之 1	宜蘭保護礁禁漁區
8806	121.919100	24.954609	海洋資源地區第 1 類之 1	宜蘭保護礁禁漁區
8807	121.919107	24.954642	海洋資源地區第 1 類之 1	宜蘭保護礁禁漁區
8808	121.919118	24.954697	海洋資源地區第 1 類之 1	宜蘭保護礁禁漁區
8809	121.919192	24.954847	海洋資源地區第 1 類之 1	宜蘭保護礁禁漁區
8810	121.919278	24.954853	海洋資源地區第 1 類之 1	宜蘭保護礁禁漁區
8811	121.919331	24.954857	海洋資源地區第 1 類之 1	宜蘭保護礁禁漁區
8812	121.919337	24.954857	海洋資源地區第 1 類之 1	宜蘭保護礁禁漁區
8813	121.919979	24.958429	海洋資源地區第 1 類之 1	宜蘭保護礁禁漁區
8814	121.919980	24.958433	海洋資源地區第 1 類之 1	宜蘭保護礁禁漁區
8815	121.920197	24.958829	海洋資源地區第 1 類之 1	宜蘭保護礁禁漁區
8816	121.920202	24.958847	海洋資源地區第 1 類之 1	宜蘭保護礁禁漁區
8817	121.920202	24.958847	海洋資源地區第 1 類之 1	宜蘭保護礁禁漁區
8818	121.920204	24.958748	海洋資源地區第 1 類之 1	宜蘭保護礁禁漁區
8819	121.920205	24.958746	海洋資源地區第 1 類之 1	宜蘭保護礁禁漁區
8820	121.920247	24.958593	海洋資源地區第 1 類之 1	宜蘭保護礁禁漁區
8821	121.920259	24.958943	海洋資源地區第 1 類之 1	宜蘭保護礁禁漁區
8822	121.920263	24.958936	海洋資源地區第 1 類之 1	宜蘭保護礁禁漁區
8823	121.920271	24.958624	海洋資源地區第 1 類之 1	宜蘭保護礁禁漁區
8824	121.920272	24.958683	海洋資源地區第 1 類之 1	宜蘭保護礁禁漁區
8825	121.920277	24.958655	海洋資源地區第 1 類之 1	宜蘭保護礁禁漁區
8826	121.920306	24.958914	海洋資源地區第 1 類之 1	宜蘭保護礁禁漁區
8827	121.920342	24.958912	海洋資源地區第 1 類之 1	宜蘭保護礁禁漁區
8828	121.920409	24.958925	海洋資源地區第 1 類之 1	宜蘭保護礁禁漁區
8829	121.920416	24.959150	海洋資源地區第 1 類之 1	宜蘭保護礁禁漁區
8830	121.920453	24.959124	海洋資源地區第 1 類之 1	宜蘭保護礁禁漁區
8831	121.920456	24.958947	海洋資源地區第 1 類之 1	宜蘭保護礁禁漁區
8832	121.920486	24.958967	海洋資源地區第 1 類之 1	宜蘭保護礁禁漁區

海洋資源地區-參考坐標 WGS84

編號	X 坐標	Y 坐標	國土功能分區	備註
8833	121.920490	24.959076	海洋資源地區第 1 類之 1	宜蘭保護礁禁漁區
8834	121.920499	24.959035	海洋資源地區第 1 類之 1	宜蘭保護礁禁漁區
8835	121.920499	24.959002	海洋資源地區第 1 類之 1	宜蘭保護礁禁漁區
8836	121.920503	24.959302	海洋資源地區第 1 類之 1	宜蘭保護礁禁漁區
8837	121.920570	24.959316	海洋資源地區第 1 類之 1	宜蘭保護礁禁漁區
8838	121.920601	24.959338	海洋資源地區第 1 類之 1	宜蘭保護礁禁漁區
8839	121.920683	24.959438	海洋資源地區第 1 類之 1	宜蘭保護礁禁漁區
8840	121.920715	24.959461	海洋資源地區第 1 類之 1	宜蘭保護礁禁漁區
8841	121.920724	24.959461	海洋資源地區第 1 類之 1	宜蘭保護礁禁漁區
8842	121.920792	24.959461	海洋資源地區第 1 類之 1	宜蘭保護礁禁漁區
8843	121.920849	24.959427	海洋資源地區第 1 類之 1	宜蘭保護礁禁漁區
8844	121.920880	24.959424	海洋資源地區第 1 類之 1	宜蘭保護礁禁漁區
8845	121.920911	24.959427	海洋資源地區第 1 類之 1	宜蘭保護礁禁漁區
8846	121.920931	24.959637	海洋資源地區第 1 類之 1	宜蘭保護礁禁漁區
8847	121.920934	24.959619	海洋資源地區第 1 類之 1	宜蘭保護礁禁漁區
8848	121.920938	24.959656	海洋資源地區第 1 類之 1	宜蘭保護礁禁漁區
8849	121.920950	24.959586	海洋資源地區第 1 類之 1	宜蘭保護礁禁漁區
8850	121.920953	24.959452	海洋資源地區第 1 類之 1	宜蘭保護礁禁漁區
8851	121.920970	24.959559	海洋資源地區第 1 類之 1	宜蘭保護礁禁漁區
8852	121.920971	24.959476	海洋資源地區第 1 類之 1	宜蘭保護礁禁漁區
8853	121.920981	24.959526	海洋資源地區第 1 類之 1	宜蘭保護礁禁漁區
8854	121.920981	24.959501	海洋資源地區第 1 類之 1	宜蘭保護礁禁漁區
8855	121.920996	24.959668	海洋資源地區第 1 類之 1	宜蘭保護礁禁漁區
8856	121.921031	24.959676	海洋資源地區第 1 類之 1	宜蘭保護礁禁漁區
8857	121.921193	24.959666	海洋資源地區第 1 類之 1	宜蘭保護礁禁漁區
8858	121.921200	24.959663	海洋資源地區第 1 類之 1	宜蘭保護礁禁漁區
8859	121.921241	24.959633	海洋資源地區第 1 類之 1	宜蘭保護礁禁漁區
8860	121.921282	24.959620	海洋資源地區第 1 類之 1	宜蘭保護礁禁漁區
8861	121.921289	24.960119	海洋資源地區第 1 類之 1	宜蘭保護礁禁漁區
8862	121.921293	24.959620	海洋資源地區第 1 類之 1	宜蘭保護礁禁漁區
8863	121.921309	24.959612	海洋資源地區第 1 類之 1	宜蘭保護礁禁漁區
8864	121.921309	24.959612	海洋資源地區第 1 類之 1	宜蘭保護礁禁漁區
8865	121.921309	24.959612	海洋資源地區第 1 類之 1	宜蘭保護礁禁漁區
8866	121.921314	24.959620	海洋資源地區第 1 類之 1	宜蘭保護礁禁漁區
8867	121.921384	24.959818	海洋資源地區第 1 類之 1	宜蘭保護礁禁漁區
8868	121.928870	24.963516	海洋資源地區第 1 類之 1	宜蘭保護礁禁漁區
8869	121.928883	24.963466	海洋資源地區第 1 類之 1	宜蘭保護礁禁漁區
8870	121.928913	24.963351	海洋資源地區第 1 類之 1	宜蘭保護礁禁漁區
8871	121.928940	24.963236	海洋資源地區第 1 類之 1	宜蘭保護礁禁漁區
8872	121.928963	24.963119	海洋資源地區第 1 類之 1	宜蘭保護礁禁漁區
8873	121.928982	24.963017	海洋資源地區第 1 類之 1	宜蘭保護礁禁漁區
8874	121.928999	24.962914	海洋資源地區第 1 類之 1	宜蘭保護礁禁漁區
8875	121.929013	24.962810	海洋資源地區第 1 類之 1	宜蘭保護礁禁漁區
8876	121.929025	24.962707	海洋資源地區第 1 類之 1	宜蘭保護礁禁漁區
8877	121.929035	24.962603	海洋資源地區第 1 類之 1	宜蘭保護礁禁漁區
8878	121.929043	24.962499	海洋資源地區第 1 類之 1	宜蘭保護礁禁漁區
8879	121.929044	24.962480	海洋資源地區第 1 類之 1	宜蘭保護礁禁漁區

海洋資源地區-參考坐標 WGS84

編號	X 坐標	Y 坐標	國土功能分區	備註
8880	121.929795	24.964694	海洋資源地區第 1 類之 1	宜蘭保護礁禁漁區
8881	121.930428	24.965129	海洋資源地區第 1 類之 1	宜蘭保護礁禁漁區
8882	121.930547	24.965175	海洋資源地區第 1 類之 1	宜蘭保護礁禁漁區
8883	121.930665	24.965224	海洋資源地區第 1 類之 1	宜蘭保護礁禁漁區
8884	121.930782	24.965275	海洋資源地區第 1 類之 1	宜蘭保護礁禁漁區
8885	121.930898	24.965328	海洋資源地區第 1 類之 1	宜蘭保護礁禁漁區
8886	121.931012	24.965384	海洋資源地區第 1 類之 1	宜蘭保護礁禁漁區
8887	121.931125	24.965442	海洋資源地區第 1 類之 1	宜蘭保護礁禁漁區
8888	121.931244	24.965506	海洋資源地區第 1 類之 1	宜蘭保護礁禁漁區
8889	121.931808	24.965819	海洋資源地區第 1 類之 1	宜蘭保護礁禁漁區
8890	121.931957	24.965905	海洋資源地區第 1 類之 1	宜蘭保護礁禁漁區
8891	121.932104	24.965995	海洋資源地區第 1 類之 1	宜蘭保護礁禁漁區
8892	121.932247	24.966089	海洋資源地區第 1 類之 1	宜蘭保護礁禁漁區
8893	121.932388	24.966186	海洋資源地區第 1 類之 1	宜蘭保護礁禁漁區
8894	121.933604	24.966864	海洋資源地區第 1 類之 1	宜蘭保護礁禁漁區
8895	121.933710	24.966900	海洋資源地區第 1 類之 1	宜蘭保護礁禁漁區
8896	121.933816	24.966939	海洋資源地區第 1 類之 1	宜蘭保護礁禁漁區
8897	121.933920	24.966978	海洋資源地區第 1 類之 1	宜蘭保護礁禁漁區
8898	121.934024	24.967020	海洋資源地區第 1 類之 1	宜蘭保護礁禁漁區
8899	121.934045	24.967029	海洋資源地區第 1 類之 1	宜蘭保護礁禁漁區
8900	121.934081	24.967036	海洋資源地區第 1 類之 1	宜蘭保護礁禁漁區
8901	121.934207	24.967063	海洋資源地區第 1 類之 1	宜蘭保護礁禁漁區
8902	121.934333	24.967092	海洋資源地區第 1 類之 1	宜蘭保護礁禁漁區
8903	121.934458	24.967124	海洋資源地區第 1 類之 1	宜蘭保護礁禁漁區
8904	121.934582	24.967158	海洋資源地區第 1 類之 1	宜蘭保護礁禁漁區
8905	121.934705	24.967195	海洋資源地區第 1 類之 1	宜蘭保護礁禁漁區
8906	121.934827	24.967234	海洋資源地區第 1 類之 1	宜蘭保護礁禁漁區
8907	121.934847	24.963529	海洋資源地區第 1 類之 1	宜蘭保護礁禁漁區
8908	121.934949	24.967276	海洋資源地區第 1 類之 1	宜蘭保護礁禁漁區
8909	121.935069	24.967320	海洋資源地區第 1 類之 1	宜蘭保護礁禁漁區
8910	121.935188	24.967366	海洋資源地區第 1 類之 1	宜蘭保護礁禁漁區
8911	121.935306	24.967415	海洋資源地區第 1 類之 1	宜蘭保護礁禁漁區
8912	121.935423	24.967466	海洋資源地區第 1 類之 1	宜蘭保護礁禁漁區
8913	121.935539	24.967519	海洋資源地區第 1 類之 1	宜蘭保護礁禁漁區
8914	121.935653	24.967575	海洋資源地區第 1 類之 1	宜蘭保護礁禁漁區
8915	121.935766	24.967633	海洋資源地區第 1 類之 1	宜蘭保護礁禁漁區
8916	121.935878	24.967693	海洋資源地區第 1 類之 1	宜蘭保護礁禁漁區
8917	121.935988	24.967756	海洋資源地區第 1 類之 1	宜蘭保護礁禁漁區
8918	121.936096	24.967820	海洋資源地區第 1 類之 1	宜蘭保護礁禁漁區
8919	121.936166	24.967864	海洋資源地區第 1 類之 1	宜蘭保護礁禁漁區
8920	121.936187	24.967872	海洋資源地區第 1 類之 1	宜蘭保護礁禁漁區
8921	121.936220	24.967886	海洋資源地區第 1 類之 1	宜蘭保護礁禁漁區
8922	121.936276	24.967885	海洋資源地區第 1 類之 1	宜蘭保護礁禁漁區
8923	121.936406	24.967883	海洋資源地區第 1 類之 1	宜蘭保護礁禁漁區
8924	121.936425	24.967884	海洋資源地區第 1 類之 1	宜蘭保護礁禁漁區
8925	121.936442	24.967882	海洋資源地區第 1 類之 1	宜蘭保護礁禁漁區
8926	121.936571	24.967873	海洋資源地區第 1 類之 1	宜蘭保護礁禁漁區

海洋資源地區-參考坐標 WGS84

編號	X 坐標	Y 坐標	國土功能分區	備註
8927	121.936701	24.967867	海洋資源地區第 1 類之 1	宜蘭保護礁禁漁區
8928	121.936830	24.967863	海洋資源地區第 1 類之 1	宜蘭保護礁禁漁區
8929	121.936960	24.967861	海洋資源地區第 1 類之 1	宜蘭保護礁禁漁區
8930	121.937123	24.967864	海洋資源地區第 1 類之 1	宜蘭保護礁禁漁區
8931	121.937285	24.967870	海洋資源地區第 1 類之 1	宜蘭保護礁禁漁區
8932	121.937325	24.967872	海洋資源地區第 1 類之 1	宜蘭保護礁禁漁區
8933	121.937503	24.967883	海洋資源地區第 1 類之 1	宜蘭保護礁禁漁區
8934	121.937582	24.967890	海洋資源地區第 1 類之 1	宜蘭保護礁禁漁區
8935	121.937656	24.967879	海洋資源地區第 1 類之 1	宜蘭保護礁禁漁區
8936	121.937774	24.967863	海洋資源地區第 1 類之 1	宜蘭保護礁禁漁區
8937	121.937802	24.965720	海洋資源地區第 1 類之 1	宜蘭保護礁禁漁區
8938	121.937892	24.967850	海洋資源地區第 1 類之 1	宜蘭保護礁禁漁區
8939	121.938011	24.967839	海洋資源地區第 1 類之 1	宜蘭保護礁禁漁區
8940	121.938069	24.967834	海洋資源地區第 1 類之 1	宜蘭保護礁禁漁區
8941	121.938208	24.967823	海洋資源地區第 1 類之 1	宜蘭保護礁禁漁區
8942	121.938348	24.967816	海洋資源地區第 1 類之 1	宜蘭保護礁禁漁區
8943	121.938488	24.967811	海洋資源地區第 1 類之 1	宜蘭保護礁禁漁區
8944	121.938628	24.967809	海洋資源地區第 1 類之 1	宜蘭保護礁禁漁區
8945	121.938758	24.967811	海洋資源地區第 1 類之 1	宜蘭保護礁禁漁區
8946	121.938887	24.967815	海洋資源地區第 1 類之 1	宜蘭保護礁禁漁區
8947	121.939017	24.967821	海洋資源地區第 1 類之 1	宜蘭保護礁禁漁區
8948	121.939146	24.967830	海洋資源地區第 1 類之 1	宜蘭保護礁禁漁區
8949	121.939275	24.967842	海洋資源地區第 1 類之 1	宜蘭保護礁禁漁區
8950	121.939404	24.967856	海洋資源地區第 1 類之 1	宜蘭保護礁禁漁區
8951	121.939413	24.967857	海洋資源地區第 1 類之 1	宜蘭保護礁禁漁區
8952	121.939424	24.967856	海洋資源地區第 1 類之 1	宜蘭保護礁禁漁區
8953	121.939553	24.967847	海洋資源地區第 1 類之 1	宜蘭保護礁禁漁區
8954	121.939683	24.967841	海洋資源地區第 1 類之 1	宜蘭保護礁禁漁區
8955	121.939812	24.967837	海洋資源地區第 1 類之 1	宜蘭保護礁禁漁區
8956	121.939942	24.967835	海洋資源地區第 1 類之 1	宜蘭保護礁禁漁區
8957	121.940058	24.967837	海洋資源地區第 1 類之 1	宜蘭保護礁禁漁區
8958	121.940174	24.967840	海洋資源地區第 1 類之 1	宜蘭保護礁禁漁區
8959	121.940290	24.967845	海洋資源地區第 1 類之 1	宜蘭保護礁禁漁區
8960	121.940406	24.967852	海洋資源地區第 1 類之 1	宜蘭保護礁禁漁區
8961	121.940434	24.967854	海洋資源地區第 1 類之 1	宜蘭保護礁禁漁區
8962	121.940492	24.967859	海洋資源地區第 1 類之 1	宜蘭保護礁禁漁區
8963	121.940648	24.967848	海洋資源地區第 1 類之 1	宜蘭保護礁禁漁區
8964	121.940705	24.967845	海洋資源地區第 1 類之 1	宜蘭保護礁禁漁區
8965	121.940877	24.967839	海洋資源地區第 1 類之 1	宜蘭保護礁禁漁區
8966	121.941048	24.967836	海洋資源地區第 1 類之 1	宜蘭保護礁禁漁區
8967	121.941178	24.967838	海洋資源地區第 1 類之 1	宜蘭保護礁禁漁區
8968	121.941307	24.967842	海洋資源地區第 1 類之 1	宜蘭保護礁禁漁區
8969	121.941437	24.967848	海洋資源地區第 1 類之 1	宜蘭保護礁禁漁區
8970	121.941566	24.967857	海洋資源地區第 1 類之 1	宜蘭保護礁禁漁區
8971	121.941695	24.967869	海洋資源地區第 1 類之 1	宜蘭保護礁禁漁區
8972	121.941824	24.967883	海洋資源地區第 1 類之 1	宜蘭保護礁禁漁區
8973	121.941952	24.967900	海洋資源地區第 1 類之 1	宜蘭保護礁禁漁區

海洋資源地區-參考坐標 WGS84

編號	X 坐標	Y 坐標	國土功能分區	備註
8974	121.941980	24.967904	海洋資源地區第 1 類之 1	宜蘭保護礁禁漁區
8975	121.942051	24.967911	海洋資源地區第 1 類之 1	宜蘭保護礁禁漁區
8976	121.942167	24.967924	海洋資源地區第 1 類之 1	宜蘭保護礁禁漁區
8977	121.942282	24.967939	海洋資源地區第 1 類之 1	宜蘭保護礁禁漁區
8978	121.942398	24.967957	海洋資源地區第 1 類之 1	宜蘭保護礁禁漁區
8979	121.942525	24.967979	海洋資源地區第 1 類之 1	宜蘭保護礁禁漁區
8980	121.942600	24.967990	海洋資源地區第 1 類之 1	宜蘭保護礁禁漁區
8981	121.942728	24.968009	海洋資源地區第 1 類之 1	宜蘭保護礁禁漁區
8982	121.942837	24.968027	海洋資源地區第 1 類之 1	宜蘭保護礁禁漁區
8983	121.942946	24.968048	海洋資源地區第 1 類之 1	宜蘭保護礁禁漁區
8984	121.943054	24.968070	海洋資源地區第 1 類之 1	宜蘭保護礁禁漁區
8985	121.943162	24.968094	海洋資源地區第 1 類之 1	宜蘭保護礁禁漁區
8986	121.943218	24.968107	海洋資源地區第 1 類之 1	宜蘭保護礁禁漁區
8987	121.943361	24.968142	海洋資源地區第 1 類之 1	宜蘭保護礁禁漁區
8988	121.943504	24.968180	海洋資源地區第 1 類之 1	宜蘭保護礁禁漁區
8989	121.943644	24.968222	海洋資源地區第 1 類之 1	宜蘭保護礁禁漁區
8990	121.943784	24.968266	海洋資源地區第 1 類之 1	宜蘭保護礁禁漁區
8991	121.943906	24.968308	海洋資源地區第 1 類之 1	宜蘭保護礁禁漁區
8992	121.944026	24.968352	海洋資源地區第 1 類之 1	宜蘭保護礁禁漁區
8993	121.959992	24.977001	海洋資源地區第 1 類之 1	宜蘭保護礁禁漁區
8994	121.960121	24.977015	海洋資源地區第 1 類之 1	宜蘭保護礁禁漁區
8995	121.960249	24.977032	海洋資源地區第 1 類之 1	宜蘭保護礁禁漁區
8996	121.960377	24.977051	海洋資源地區第 1 類之 1	宜蘭保護礁禁漁區
8997	121.960492	24.977070	海洋資源地區第 1 類之 1	宜蘭保護礁禁漁區
8998	121.960607	24.977092	海洋資源地區第 1 類之 1	宜蘭保護礁禁漁區
8999	121.960722	24.977116	海洋資源地區第 1 類之 1	宜蘭保護礁禁漁區
9000	121.960836	24.977142	海洋資源地區第 1 類之 1	宜蘭保護礁禁漁區
9001	121.960949	24.977170	海洋資源地區第 1 類之 1	宜蘭保護礁禁漁區
9002	121.960959	24.977172	海洋資源地區第 1 類之 1	宜蘭保護礁禁漁區
9003	121.961073	24.977148	海洋資源地區第 1 類之 1	宜蘭保護礁禁漁區
9004	121.961084	24.977146	海洋資源地區第 1 類之 1	宜蘭保護礁禁漁區
9005	121.961200	24.977124	海洋資源地區第 1 類之 1	宜蘭保護礁禁漁區
9006	121.961327	24.977102	海洋資源地區第 1 類之 1	宜蘭保護礁禁漁區
9007	121.961450	24.977083	海洋資源地區第 1 類之 1	宜蘭保護礁禁漁區
9008	121.944145	24.968398	海洋資源地區第 1 類之 1	宜蘭保護礁禁漁區
9009	121.944181	24.968413	海洋資源地區第 1 類之 1	宜蘭保護礁禁漁區
9010	121.944263	24.968447	海洋資源地區第 1 類之 1	宜蘭保護礁禁漁區
9011	121.944281	24.968454	海洋資源地區第 1 類之 1	宜蘭保護礁禁漁區
9012	121.944342	24.968479	海洋資源地區第 1 類之 1	宜蘭保護礁禁漁區
9013	121.944478	24.968537	海洋資源地區第 1 類之 1	宜蘭保護礁禁漁區
9014	121.944612	24.968597	海洋資源地區第 1 類之 1	宜蘭保護礁禁漁區
9015	121.944745	24.968661	海洋資源地區第 1 類之 1	宜蘭保護礁禁漁區
9016	121.944876	24.968728	海洋資源地區第 1 類之 1	宜蘭保護礁禁漁區
9017	121.944988	24.968788	海洋資源地區第 1 類之 1	宜蘭保護礁禁漁區
9018	121.945098	24.968851	海洋資源地區第 1 類之 1	宜蘭保護礁禁漁區
9019	121.945206	24.968915	海洋資源地區第 1 類之 1	宜蘭保護礁禁漁區
9020	121.945313	24.968982	海洋資源地區第 1 類之 1	宜蘭保護礁禁漁區

海洋資源地區-參考坐標 WGS84

編號	X 坐標	Y 坐標	國土功能分區	備註
9021	121.945419	24.969051	海洋資源地區第 1 類之 1	宜蘭保護礁禁漁區
9022	121.945522	24.969122	海洋資源地區第 1 類之 1	宜蘭保護礁禁漁區
9023	121.945624	24.969195	海洋資源地區第 1 類之 1	宜蘭保護礁禁漁區
9024	121.945724	24.969270	海洋資源地區第 1 類之 1	宜蘭保護礁禁漁區
9025	121.945747	24.969287	海洋資源地區第 1 類之 1	宜蘭保護礁禁漁區
9026	121.945813	24.969338	海洋資源地區第 1 類之 1	宜蘭保護礁禁漁區
9027	121.945909	24.969413	海洋資源地區第 1 類之 1	宜蘭保護礁禁漁區
9028	121.946002	24.969490	海洋資源地區第 1 類之 1	宜蘭保護礁禁漁區
9029	121.946094	24.969569	海洋資源地區第 1 類之 1	宜蘭保護礁禁漁區
9030	121.946183	24.969650	海洋資源地區第 1 類之 1	宜蘭保護礁禁漁區
9031	121.946271	24.969732	海洋資源地區第 1 類之 1	宜蘭保護礁禁漁區
9032	121.946357	24.969816	海洋資源地區第 1 類之 1	宜蘭保護礁禁漁區
9033	121.946441	24.969901	海洋資源地區第 1 類之 1	宜蘭保護礁禁漁區
9034	121.946523	24.969988	海洋資源地區第 1 類之 1	宜蘭保護礁禁漁區
9035	121.946605	24.970080	海洋資源地區第 1 類之 1	宜蘭保護礁禁漁區
9036	121.946685	24.970173	海洋資源地區第 1 類之 1	宜蘭保護礁禁漁區
9037	121.946763	24.970267	海洋資源地區第 1 類之 1	宜蘭保護礁禁漁區
9038	121.946838	24.970363	海洋資源地區第 1 類之 1	宜蘭保護礁禁漁區
9039	121.946842	24.970368	海洋資源地區第 1 類之 1	宜蘭保護礁禁漁區
9040	121.946878	24.970390	海洋資源地區第 1 類之 1	宜蘭保護礁禁漁區
9041	121.946999	24.970467	海洋資源地區第 1 類之 1	宜蘭保護礁禁漁區
9042	121.947117	24.970547	海洋資源地區第 1 類之 1	宜蘭保護礁禁漁區
9043	121.947234	24.970630	海洋資源地區第 1 類之 1	宜蘭保護礁禁漁區
9044	121.947348	24.970715	海洋資源地區第 1 類之 1	宜蘭保護礁禁漁區
9045	121.947446	24.970792	海洋資源地區第 1 類之 1	宜蘭保護礁禁漁區
9046	121.947542	24.970870	海洋資源地區第 1 類之 1	宜蘭保護礁禁漁區
9047	121.947637	24.970951	海洋資源地區第 1 類之 1	宜蘭保護礁禁漁區
9048	121.947729	24.971034	海洋資源地區第 1 類之 1	宜蘭保護礁禁漁區
9049	121.947793	24.971089	海洋資源地區第 1 類之 1	宜蘭保護礁禁漁區
9050	121.947886	24.971172	海洋資源地區第 1 類之 1	宜蘭保護礁禁漁區
9051	121.947976	24.971256	海洋資源地區第 1 類之 1	宜蘭保護礁禁漁區
9052	121.948065	24.971343	海洋資源地區第 1 類之 1	宜蘭保護礁禁漁區
9053	121.948152	24.971431	海洋資源地區第 1 類之 1	宜蘭保護礁禁漁區
9054	121.948236	24.971520	海洋資源地區第 1 類之 1	宜蘭保護礁禁漁區
9055	121.948318	24.971612	海洋資源地區第 1 類之 1	宜蘭保護礁禁漁區
9056	121.948398	24.971705	海洋資源地區第 1 類之 1	宜蘭保護礁禁漁區
9057	121.948476	24.971799	海洋資源地區第 1 類之 1	宜蘭保護礁禁漁區
9058	121.948552	24.971895	海洋資源地區第 1 類之 1	宜蘭保護礁禁漁區
9059	121.948625	24.971993	海洋資源地區第 1 類之 1	宜蘭保護礁禁漁區
9060	121.948696	24.972092	海洋資源地區第 1 類之 1	宜蘭保護礁禁漁區
9061	121.948764	24.972192	海洋資源地區第 1 類之 1	宜蘭保護礁禁漁區
9062	121.948830	24.972294	海洋資源地區第 1 類之 1	宜蘭保護礁禁漁區
9063	121.948894	24.972397	海洋資源地區第 1 類之 1	宜蘭保護礁禁漁區
9064	121.948955	24.972501	海洋資源地區第 1 類之 1	宜蘭保護礁禁漁區
9065	121.949013	24.972606	海洋資源地區第 1 類之 1	宜蘭保護礁禁漁區
9066	121.949069	24.972713	海洋資源地區第 1 類之 1	宜蘭保護礁禁漁區
9067	121.949123	24.972820	海洋資源地區第 1 類之 1	宜蘭保護礁禁漁區

海洋資源地區-參考坐標 WGS84

編號	X 坐標	Y 坐標	國土功能分區	備註
9068	121.949174	24.972929	海洋資源地區第 1 類之 1	宜蘭保護礁禁漁區
9069	121.949222	24.973039	海洋資源地區第 1 類之 1	宜蘭保護礁禁漁區
9070	121.949268	24.973149	海洋資源地區第 1 類之 1	宜蘭保護礁禁漁區
9071	121.949275	24.973168	海洋資源地區第 1 類之 1	宜蘭保護礁禁漁區
9072	121.949280	24.973180	海洋資源地區第 1 類之 1	宜蘭保護礁禁漁區
9073	121.949376	24.973213	海洋資源地區第 1 類之 1	宜蘭保護礁禁漁區
9074	121.949500	24.973259	海洋資源地區第 1 類之 1	宜蘭保護礁禁漁區
9075	121.949623	24.973307	海洋資源地區第 1 類之 1	宜蘭保護礁禁漁區
9076	121.949741	24.973356	海洋資源地區第 1 類之 1	宜蘭保護礁禁漁區
9077	121.949744	24.973357	海洋資源地區第 1 類之 1	宜蘭保護礁禁漁區
9078	121.949802	24.973359	海洋資源地區第 1 類之 1	宜蘭保護礁禁漁區
9079	121.949931	24.973368	海洋資源地區第 1 類之 1	宜蘭保護礁禁漁區
9080	121.950060	24.973380	海洋資源地區第 1 類之 1	宜蘭保護礁禁漁區
9081	121.950189	24.973394	海洋資源地區第 1 類之 1	宜蘭保護礁禁漁區
9082	121.950317	24.973411	海洋資源地區第 1 類之 1	宜蘭保護礁禁漁區
9083	121.959625	24.976962	海洋資源地區第 1 類之 1	宜蘭保護礁禁漁區
9084	121.959753	24.976979	海洋資源地區第 1 類之 1	宜蘭保護礁禁漁區
9085	121.959789	24.976984	海洋資源地區第 1 類之 1	宜蘭保護礁禁漁區
9086	121.959863	24.976989	海洋資源地區第 1 類之 1	宜蘭保護礁禁漁區
9087	121.950445	24.973430	海洋資源地區第 1 類之 1	宜蘭保護礁禁漁區
9088	121.950572	24.973452	海洋資源地區第 1 類之 1	宜蘭保護礁禁漁區
9089	121.950699	24.973476	海洋資源地區第 1 類之 1	宜蘭保護礁禁漁區
9090	121.950825	24.973503	海洋資源地區第 1 類之 1	宜蘭保護礁禁漁區
9091	121.950853	24.973509	海洋資源地區第 1 類之 1	宜蘭保護礁禁漁區
9092	121.950857	24.973509	海洋資源地區第 1 類之 1	宜蘭保護礁禁漁區
9093	121.951051	24.973492	海洋資源地區第 1 類之 1	宜蘭保護礁禁漁區
9094	121.951244	24.973482	海洋資源地區第 1 類之 1	宜蘭保護礁禁漁區
9095	121.951269	24.973481	海洋資源地區第 1 類之 1	宜蘭保護礁禁漁區
9096	121.951400	24.973477	海洋資源地區第 1 類之 1	宜蘭保護礁禁漁區
9097	121.951530	24.973475	海洋資源地區第 1 類之 1	宜蘭保護礁禁漁區
9098	121.951660	24.973477	海洋資源地區第 1 類之 1	宜蘭保護礁禁漁區
9099	121.951789	24.973481	海洋資源地區第 1 類之 1	宜蘭保護礁禁漁區
9100	121.951919	24.973487	海洋資源地區第 1 類之 1	宜蘭保護礁禁漁區
9101	121.952048	24.973496	海洋資源地區第 1 類之 1	宜蘭保護礁禁漁區
9102	121.952177	24.973508	海洋資源地區第 1 類之 1	宜蘭保護礁禁漁區
9103	121.952306	24.973522	海洋資源地區第 1 類之 1	宜蘭保護礁禁漁區
9104	121.952434	24.973539	海洋資源地區第 1 類之 1	宜蘭保護礁禁漁區
9105	121.952562	24.973558	海洋資源地區第 1 類之 1	宜蘭保護礁禁漁區
9106	121.952689	24.973580	海洋資源地區第 1 類之 1	宜蘭保護礁禁漁區
9107	121.952816	24.973604	海洋資源地區第 1 類之 1	宜蘭保護礁禁漁區
9108	121.952942	24.973631	海洋資源地區第 1 類之 1	宜蘭保護礁禁漁區
9109	121.953068	24.973660	海洋資源地區第 1 類之 1	宜蘭保護礁禁漁區
9110	121.953193	24.973692	海洋資源地區第 1 類之 1	宜蘭保護礁禁漁區
9111	121.953317	24.973726	海洋資源地區第 1 類之 1	宜蘭保護礁禁漁區
9112	121.953440	24.973763	海洋資源地區第 1 類之 1	宜蘭保護礁禁漁區
9113	121.953562	24.973802	海洋資源地區第 1 類之 1	宜蘭保護礁禁漁區
9114	121.953720	24.973857	海洋資源地區第 1 類之 1	宜蘭保護礁禁漁區

海洋資源地區-參考坐標 WGS84

編號	X 坐標	Y 坐標	國土功能分區	備註
9115	121.953876	24.973915	海洋資源地區第 1 類之 1	宜蘭保護礁禁漁區
9116	121.954030	24.973978	海洋資源地區第 1 類之 1	宜蘭保護礁禁漁區
9117	121.954182	24.974045	海洋資源地區第 1 類之 1	宜蘭保護礁禁漁區
9118	121.954204	24.974055	海洋資源地區第 1 類之 1	宜蘭保護礁禁漁區
9119	121.954365	24.974131	海洋資源地區第 1 類之 1	宜蘭保護礁禁漁區
9120	121.954523	24.974211	海洋資源地區第 1 類之 1	宜蘭保護礁禁漁區
9121	121.954635	24.974271	海洋資源地區第 1 類之 1	宜蘭保護礁禁漁區
9122	121.954745	24.974334	海洋資源地區第 1 類之 1	宜蘭保護礁禁漁區
9123	121.954853	24.974398	海洋資源地區第 1 類之 1	宜蘭保護礁禁漁區
9124	121.954960	24.974465	海洋資源地區第 1 類之 1	宜蘭保護礁禁漁區
9125	121.955066	24.974534	海洋資源地區第 1 類之 1	宜蘭保護礁禁漁區
9126	121.955169	24.974605	海洋資源地區第 1 類之 1	宜蘭保護礁禁漁區
9127	121.955271	24.974678	海洋資源地區第 1 類之 1	宜蘭保護礁禁漁區
9128	121.955295	24.974695	海洋資源地區第 1 類之 1	宜蘭保護礁禁漁區
9129	121.955315	24.974701	海洋資源地區第 1 類之 1	宜蘭保護礁禁漁區
9130	121.955347	24.974711	海洋資源地區第 1 類之 1	宜蘭保護礁禁漁區
9131	121.955452	24.974745	海洋資源地區第 1 類之 1	宜蘭保護礁禁漁區
9132	121.955574	24.974787	海洋資源地區第 1 類之 1	宜蘭保護礁禁漁區
9133	121.955694	24.974831	海洋資源地區第 1 類之 1	宜蘭保護礁禁漁區
9134	121.955813	24.974877	海洋資源地區第 1 類之 1	宜蘭保護礁禁漁區
9135	121.955931	24.974926	海洋資源地區第 1 類之 1	宜蘭保護礁禁漁區
9136	121.956048	24.974977	海洋資源地區第 1 類之 1	宜蘭保護礁禁漁區
9137	121.956164	24.975030	海洋資源地區第 1 類之 1	宜蘭保護礁禁漁區
9138	121.956278	24.975086	海洋資源地區第 1 類之 1	宜蘭保護礁禁漁區
9139	121.956391	24.975144	海洋資源地區第 1 類之 1	宜蘭保護礁禁漁區
9140	121.956503	24.975204	海洋資源地區第 1 類之 1	宜蘭保護礁禁漁區
9141	121.956613	24.975267	海洋資源地區第 1 類之 1	宜蘭保護礁禁漁區
9142	121.956721	24.975331	海洋資源地區第 1 類之 1	宜蘭保護礁禁漁區
9143	121.956828	24.975398	海洋資源地區第 1 類之 1	宜蘭保護礁禁漁區
9144	121.956934	24.975467	海洋資源地區第 1 類之 1	宜蘭保護礁禁漁區
9145	121.957037	24.975538	海洋資源地區第 1 類之 1	宜蘭保護礁禁漁區
9146	121.957139	24.975611	海洋資源地區第 1 類之 1	宜蘭保護礁禁漁區
9147	121.957240	24.975686	海洋資源地區第 1 類之 1	宜蘭保護礁禁漁區
9148	121.957373	24.975791	海洋資源地區第 1 類之 1	宜蘭保護礁禁漁區
9149	121.957503	24.975900	海洋資源地區第 1 類之 1	宜蘭保護礁禁漁區
9150	121.957532	24.975925	海洋資源地區第 1 類之 1	宜蘭保護礁禁漁區
9151	121.957549	24.975940	海洋資源地區第 1 類之 1	宜蘭保護礁禁漁區
9152	121.957556	24.975943	海洋資源地區第 1 類之 1	宜蘭保護礁禁漁區
9153	121.957659	24.975996	海洋資源地區第 1 類之 1	宜蘭保護礁禁漁區
9154	121.957770	24.976056	海洋資源地區第 1 類之 1	宜蘭保護礁禁漁區
9155	121.957879	24.976118	海洋資源地區第 1 類之 1	宜蘭保護礁禁漁區
9156	121.957960	24.976165	海洋資源地區第 1 類之 1	宜蘭保護礁禁漁區
9157	121.958123	24.976263	海洋資源地區第 1 類之 1	宜蘭保護礁禁漁區
9158	121.958282	24.976365	海洋資源地區第 1 類之 1	宜蘭保護礁禁漁區
9159	121.958437	24.976473	海洋資源地區第 1 類之 1	宜蘭保護礁禁漁區
9160	121.958589	24.976585	海洋資源地區第 1 類之 1	宜蘭保護礁禁漁區
9161	121.958687	24.976662	海洋資源地區第 1 類之 1	宜蘭保護礁禁漁區

海洋資源地區-參考坐標 WGS84

編號	X 坐標	Y 坐標	國土功能分區	備註
9162	121.958784	24.976740	海洋資源地區第 1 類之 1	宜蘭保護礁禁漁區
9163	121.958878	24.976821	海洋資源地區第 1 類之 1	宜蘭保護礁禁漁區
9164	121.958971	24.976904	海洋資源地區第 1 類之 1	宜蘭保護礁禁漁區
9165	121.958985	24.976917	海洋資源地區第 1 類之 1	宜蘭保護礁禁漁區
9166	121.959108	24.976921	海洋資源地區第 1 類之 1	宜蘭保護礁禁漁區
9167	121.959238	24.976927	海洋資源地區第 1 類之 1	宜蘭保護礁禁漁區
9168	121.959367	24.976936	海洋資源地區第 1 類之 1	宜蘭保護礁禁漁區
9169	121.959496	24.976948	海洋資源地區第 1 類之 1	宜蘭保護礁禁漁區
9170	121.959601	24.976959	海洋資源地區第 1 類之 1	宜蘭保護礁禁漁區
9171	121.921828	24.960848	海洋資源地區第 1 類之 1	宜蘭保護礁禁漁區
9172	121.921858	24.960777	海洋資源地區第 1 類之 1	宜蘭保護礁禁漁區
9173	121.921861	24.960744	海洋資源地區第 1 類之 1	宜蘭保護礁禁漁區
9174	121.921867	24.960807	海洋資源地區第 1 類之 1	宜蘭保護礁禁漁區
9175	121.921914	24.960865	海洋資源地區第 1 類之 1	宜蘭保護礁禁漁區
9176	121.921937	24.960872	海洋資源地區第 1 類之 1	宜蘭保護礁禁漁區
9177	121.922434	24.962161	海洋資源地區第 1 類之 1	宜蘭保護礁禁漁區
9178	121.922558	24.962071	海洋資源地區第 1 類之 1	宜蘭保護礁禁漁區
9179	121.922646	24.961977	海洋資源地區第 1 類之 1	宜蘭保護礁禁漁區
9180	121.922712	24.961831	海洋資源地區第 1 類之 1	宜蘭保護礁禁漁區
9181	121.922741	24.961791	海洋資源地區第 1 類之 1	宜蘭保護礁禁漁區
9182	121.922794	24.961760	海洋資源地區第 1 類之 1	宜蘭保護礁禁漁區
9183	121.922846	24.961749	海洋資源地區第 1 類之 1	宜蘭保護礁禁漁區
9184	121.922855	24.961744	海洋資源地區第 1 類之 1	宜蘭保護礁禁漁區
9185	121.922870	24.961745	海洋資源地區第 1 類之 1	宜蘭保護礁禁漁區
9186	121.922954	24.961754	海洋資源地區第 1 類之 1	宜蘭保護礁禁漁區
9187	121.922998	24.961796	海洋資源地區第 1 類之 1	宜蘭保護礁禁漁區
9188	121.923018	24.961810	海洋資源地區第 1 類之 1	宜蘭保護礁禁漁區
9189	121.923023	24.961818	海洋資源地區第 1 類之 1	宜蘭保護礁禁漁區
9190	121.923039	24.961834	海洋資源地區第 1 類之 1	宜蘭保護礁禁漁區
9191	121.923059	24.961883	海洋資源地區第 1 類之 1	宜蘭保護礁禁漁區
9192	121.923074	24.961911	海洋資源地區第 1 類之 1	宜蘭保護礁禁漁區
9193	121.923081	24.961945	海洋資源地區第 1 類之 1	宜蘭保護礁禁漁區
9194	121.923111	24.962046	海洋資源地區第 1 類之 1	宜蘭保護礁禁漁區
9195	121.923119	24.962064	海洋資源地區第 1 類之 1	宜蘭保護礁禁漁區
9196	121.922352	24.963032	海洋資源地區第 1 類之 1	宜蘭保護礁禁漁區
9197	121.921270	24.960225	海洋資源地區第 1 類之 1	宜蘭保護礁禁漁區
9198	121.921309	24.960337	海洋資源地區第 1 類之 1	宜蘭保護礁禁漁區
9199	121.921384	24.960457	海洋資源地區第 1 類之 1	宜蘭保護礁禁漁區
9200	121.921512	24.960605	海洋資源地區第 1 類之 1	宜蘭保護礁禁漁區
9201	121.921514	24.960607	海洋資源地區第 1 類之 1	宜蘭保護礁禁漁區
9202	121.921616	24.960685	海洋資源地區第 1 類之 1	宜蘭保護礁禁漁區
9203	121.921725	24.961065	海洋資源地區第 1 類之 1	宜蘭保護礁禁漁區
9204	121.921739	24.961033	海洋資源地區第 1 類之 1	宜蘭保護礁禁漁區
9205	121.921768	24.960786	海洋資源地區第 1 類之 1	宜蘭保護礁禁漁區
9206	121.921804	24.960938	海洋資源地區第 1 類之 1	宜蘭保護礁禁漁區
9207	121.921805	24.960810	海洋資源地區第 1 類之 1	宜蘭保護礁禁漁區
9208	121.921828	24.960890	海洋資源地區第 1 類之 1	宜蘭保護礁禁漁區

海洋資源地區-參考坐標 WGS84

編號	X 坐標	Y 坐標	國土功能分區	備註
9209	121.921905	24.961813	海洋資源地區第 1 類之 1	宜蘭保護礁禁漁區
9210	121.921906	24.961814	海洋資源地區第 1 類之 1	宜蘭保護礁禁漁區
9211	121.921947	24.961822	海洋資源地區第 1 類之 1	宜蘭保護礁禁漁區
9212	121.921955	24.961821	海洋資源地區第 1 類之 1	宜蘭保護礁禁漁區
9213	121.922010	24.961930	海洋資源地區第 1 類之 1	宜蘭保護礁禁漁區
9214	121.922010	24.961760	海洋資源地區第 1 類之 1	宜蘭保護礁禁漁區
9215	121.922020	24.961932	海洋資源地區第 1 類之 1	宜蘭保護礁禁漁區
9216	121.922053	24.961903	海洋資源地區第 1 類之 1	宜蘭保護礁禁漁區
9217	121.922058	24.961902	海洋資源地區第 1 類之 1	宜蘭保護礁禁漁區
9218	121.922068	24.961939	海洋資源地區第 1 類之 1	宜蘭保護礁禁漁區
9219	121.922085	24.962040	海洋資源地區第 1 類之 1	宜蘭保護礁禁漁區
9220	121.922085	24.961889	海洋資源地區第 1 類之 1	宜蘭保護礁禁漁區
9221	121.922087	24.961937	海洋資源地區第 1 類之 1	宜蘭保護礁禁漁區
9222	121.922101	24.962160	海洋資源地區第 1 類之 1	宜蘭保護礁禁漁區
9223	121.922110	24.962009	海洋資源地區第 1 類之 1	宜蘭保護礁禁漁區
9224	121.922112	24.961939	海洋資源地區第 1 類之 1	宜蘭保護礁禁漁區
9225	121.922121	24.961982	海洋資源地區第 1 類之 1	宜蘭保護礁禁漁區
9226	121.922121	24.961957	海洋資源地區第 1 類之 1	宜蘭保護礁禁漁區
9227	121.922126	24.961856	海洋資源地區第 1 類之 1	宜蘭保護礁禁漁區
9228	121.922158	24.962213	海洋資源地區第 1 類之 1	宜蘭保護礁禁漁區
9229	121.922172	24.962266	海洋資源地區第 1 類之 1	宜蘭保護礁禁漁區
9230	121.922172	24.962244	海洋資源地區第 1 類之 1	宜蘭保護礁禁漁區
9231	121.922177	24.962274	海洋資源地區第 1 類之 1	宜蘭保護礁禁漁區
9232	121.922280	24.962330	海洋資源地區第 1 類之 1	宜蘭保護礁禁漁區
9233	121.922317	24.962350	海洋資源地區第 1 類之 1	宜蘭保護礁禁漁區
9234	121.922384	24.962948	海洋資源地區第 1 類之 1	宜蘭保護礁禁漁區
9235	121.922388	24.962936	海洋資源地區第 1 類之 1	宜蘭保護礁禁漁區
9236	121.922403	24.962897	海洋資源地區第 1 類之 1	宜蘭保護礁禁漁區
9237	121.922349	24.963085	海洋資源地區第 1 類之 1	宜蘭保護礁禁漁區
9238	121.922361	24.963152	海洋資源地區第 1 類之 1	宜蘭保護礁禁漁區
9239	121.922379	24.963216	海洋資源地區第 1 類之 1	宜蘭保護礁禁漁區
9240	121.925415	24.968364	海洋資源地區第 1 類之 1	宜蘭保護礁禁漁區
9241	121.925604	24.968571	海洋資源地區第 1 類之 1	宜蘭保護礁禁漁區
9242	121.930084	24.965010	海洋資源地區第 1 類之 1	宜蘭保護礁禁漁區
9243	121.930186	24.965043	海洋資源地區第 1 類之 1	宜蘭保護礁禁漁區
9244	121.930308	24.965085	海洋資源地區第 1 類之 1	宜蘭保護礁禁漁區
9245	121.931509	24.971791	海洋資源地區第 1 類之 1	宜蘭保護礁禁漁區
9246	121.932920	24.966567	海洋資源地區第 1 類之 1	宜蘭保護礁禁漁區
9247	121.933067	24.966655	海洋資源地區第 1 類之 1	宜蘭保護礁禁漁區
9248	121.933095	24.966665	海洋資源地區第 1 類之 1	宜蘭保護礁禁漁區
9249	121.933206	24.966705	海洋資源地區第 1 類之 1	宜蘭保護礁禁漁區
9250	121.933317	24.966748	海洋資源地區第 1 類之 1	宜蘭保護礁禁漁區
9251	121.933427	24.966793	海洋資源地區第 1 類之 1	宜蘭保護礁禁漁區
9252	121.933549	24.966844	海洋資源地區第 1 類之 1	宜蘭保護礁禁漁區
9253	121.933575	24.966855	海洋資源地區第 1 類之 1	宜蘭保護礁禁漁區
9254	121.934252	24.972909	海洋資源地區第 1 類之 1	宜蘭保護礁禁漁區
9255	121.934297	24.972938	海洋資源地區第 1 類之 1	宜蘭保護礁禁漁區

海洋資源地區-參考坐標 WGS84

編號	X 坐標	Y 坐標	國土功能分區	備註
9256	121.936278	24.973821	海洋資源地區第 1 類之 1	宜蘭保護礁禁漁區
9257	121.936277	24.973429	海洋資源地區第 1 類之 1	宜蘭保護礁禁漁區
9258	121.936278	24.973465	海洋資源地區第 1 類之 1	宜蘭保護礁禁漁區
9259	121.936291	24.973494	海洋資源地區第 1 類之 1	宜蘭保護礁禁漁區
9260	121.936294	24.973408	海洋資源地區第 1 類之 1	宜蘭保護礁禁漁區
9261	121.936295	24.973414	海洋資源地區第 1 類之 1	宜蘭保護礁禁漁區
9262	121.936296	24.973419	海洋資源地區第 1 類之 1	宜蘭保護礁禁漁區
9263	121.936318	24.973514	海洋資源地區第 1 類之 1	宜蘭保護礁禁漁區
9264	121.936324	24.973794	海洋資源地區第 1 類之 1	宜蘭保護礁禁漁區
9265	121.936323	24.973367	海洋資源地區第 1 類之 1	宜蘭保護礁禁漁區
9266	121.936334	24.973742	海洋資源地區第 1 類之 1	宜蘭保護礁禁漁區
9267	121.936351	24.973607	海洋資源地區第 1 類之 1	宜蘭保護礁禁漁區
9268	121.936844	24.973371	海洋資源地區第 1 類之 1	宜蘭保護礁禁漁區
9269	121.936892	24.973300	海洋資源地區第 1 類之 1	宜蘭保護礁禁漁區
9270	121.936907	24.973300	海洋資源地區第 1 類之 1	宜蘭保護礁禁漁區
9271	121.936925	24.973284	海洋資源地區第 1 類之 1	宜蘭保護礁禁漁區
9272	121.936960	24.973278	海洋資源地區第 1 類之 1	宜蘭保護礁禁漁區
9273	121.937000	24.973280	海洋資源地區第 1 類之 1	宜蘭保護礁禁漁區
9274	121.937024	24.973304	海洋資源地區第 1 類之 1	宜蘭保護礁禁漁區
9275	121.937040	24.973349	海洋資源地區第 1 類之 1	宜蘭保護礁禁漁區
9276	121.937213	24.973388	海洋資源地區第 1 類之 1	宜蘭保護礁禁漁區
9277	121.937243	24.973358	海洋資源地區第 1 類之 1	宜蘭保護礁禁漁區
9278	121.937262	24.973365	海洋資源地區第 1 類之 1	宜蘭保護礁禁漁區
9279	121.937291	24.973353	海洋資源地區第 1 類之 1	宜蘭保護礁禁漁區
9280	121.937327	24.973349	海洋資源地區第 1 類之 1	宜蘭保護礁禁漁區
9281	121.937365	24.973364	海洋資源地區第 1 類之 1	宜蘭保護礁禁漁區
9282	121.937397	24.973400	海洋資源地區第 1 類之 1	宜蘭保護礁禁漁區
9283	121.937430	24.973494	海洋資源地區第 1 類之 1	宜蘭保護礁禁漁區
9284	121.937904	24.973719	海洋資源地區第 1 類之 1	宜蘭保護礁禁漁區
9285	121.937975	24.973715	海洋資源地區第 1 類之 1	宜蘭保護礁禁漁區
9286	121.938086	24.973681	海洋資源地區第 1 類之 1	宜蘭保護礁禁漁區
9287	121.938148	24.973660	海洋資源地區第 1 類之 1	宜蘭保護礁禁漁區
9288	121.938272	24.973594	海洋資源地區第 1 類之 1	宜蘭保護礁禁漁區
9289	121.938341	24.973524	海洋資源地區第 1 類之 1	宜蘭保護礁禁漁區
9290	121.938368	24.973482	海洋資源地區第 1 類之 1	宜蘭保護礁禁漁區
9291	121.938396	24.973432	海洋資源地區第 1 類之 1	宜蘭保護礁禁漁區
9292	121.938427	24.973332	海洋資源地區第 1 類之 1	宜蘭保護礁禁漁區
9293	121.938482	24.973280	海洋資源地區第 1 類之 1	宜蘭保護礁禁漁區
9294	121.938484	24.973276	海洋資源地區第 1 類之 1	宜蘭保護礁禁漁區
9295	121.938495	24.973267	海洋資源地區第 1 類之 1	宜蘭保護礁禁漁區
9296	121.938544	24.973220	海洋資源地區第 1 類之 1	宜蘭保護礁禁漁區
9297	121.938545	24.973219	海洋資源地區第 1 類之 1	宜蘭保護礁禁漁區
9298	121.938548	24.973220	海洋資源地區第 1 類之 1	宜蘭保護礁禁漁區
9299	121.938585	24.973230	海洋資源地區第 1 類之 1	宜蘭保護礁禁漁區
9300	121.938628	24.973226	海洋資源地區第 1 類之 1	宜蘭保護礁禁漁區
9301	121.938752	24.973377	海洋資源地區第 1 類之 1	宜蘭保護礁禁漁區
9302	121.938797	24.973436	海洋資源地區第 1 類之 1	宜蘭保護礁禁漁區

海洋資源地區-參考坐標 WGS84

編號	X 坐標	Y 坐標	國土功能分區	備註
9303	121.938803	24.973445	海洋資源地區第 1 類之 1	宜蘭保護礁禁漁區
9304	121.938864	24.973352	海洋資源地區第 1 類之 1	宜蘭保護礁禁漁區
9305	121.938886	24.973347	海洋資源地區第 1 類之 1	宜蘭保護礁禁漁區
9306	121.938998	24.973325	海洋資源地區第 1 類之 1	宜蘭保護礁禁漁區
9307	121.939018	24.973320	海洋資源地區第 1 類之 1	宜蘭保護礁禁漁區
9308	121.939047	24.973352	海洋資源地區第 1 類之 1	宜蘭保護礁禁漁區
9309	121.939063	24.973363	海洋資源地區第 1 類之 1	宜蘭保護礁禁漁區
9310	121.939086	24.973390	海洋資源地區第 1 類之 1	宜蘭保護礁禁漁區
9311	121.939230	24.973404	海洋資源地區第 1 類之 1	宜蘭保護礁禁漁區
9312	121.939248	24.973411	海洋資源地區第 1 類之 1	宜蘭保護礁禁漁區
9313	121.939259	24.973415	海洋資源地區第 1 類之 1	宜蘭保護礁禁漁區
9314	121.939298	24.973420	海洋資源地區第 1 類之 1	宜蘭保護礁禁漁區
9315	121.939354	24.973449	海洋資源地區第 1 類之 1	宜蘭保護礁禁漁區
9316	121.939355	24.973452	海洋資源地區第 1 類之 1	宜蘭保護礁禁漁區
9317	121.939359	24.973453	海洋資源地區第 1 類之 1	宜蘭保護礁禁漁區
9318	121.939398	24.973536	海洋資源地區第 1 類之 1	宜蘭保護礁禁漁區
9319	121.939406	24.973544	海洋資源地區第 1 類之 1	宜蘭保護礁禁漁區
9320	121.939414	24.973546	海洋資源地區第 1 類之 1	宜蘭保護礁禁漁區
9321	121.939442	24.973550	海洋資源地區第 1 類之 1	宜蘭保護礁禁漁區
9322	121.939509	24.973560	海洋資源地區第 1 類之 1	宜蘭保護礁禁漁區
9323	121.939627	24.973565	海洋資源地區第 1 類之 1	宜蘭保護礁禁漁區
9324	121.939667	24.973577	海洋資源地區第 1 類之 1	宜蘭保護礁禁漁區
9325	121.939712	24.973586	海洋資源地區第 1 類之 1	宜蘭保護礁禁漁區
9326	121.939753	24.973595	海洋資源地區第 1 類之 1	宜蘭保護礁禁漁區
9327	121.939804	24.973586	海洋資源地區第 1 類之 1	宜蘭保護礁禁漁區
9328	121.939851	24.973579	海洋資源地區第 1 類之 1	宜蘭保護礁禁漁區
9329	121.939888	24.973283	海洋資源地區第 1 類之 1	宜蘭保護礁禁漁區
9330	121.939906	24.973570	海洋資源地區第 1 類之 1	宜蘭保護礁禁漁區
9331	121.939904	24.973288	海洋資源地區第 1 類之 1	宜蘭保護礁禁漁區
9332	121.939904	24.973282	海洋資源地區第 1 類之 1	宜蘭保護礁禁漁區
9333	121.939912	24.973380	海洋資源地區第 1 類之 1	宜蘭保護礁禁漁區
9334	121.939916	24.973264	海洋資源地區第 1 類之 1	宜蘭保護礁禁漁區
9335	121.939918	24.973438	海洋資源地區第 1 類之 1	宜蘭保護礁禁漁區
9336	121.939942	24.973252	海洋資源地區第 1 類之 1	宜蘭保護礁禁漁區
9337	121.939970	24.973254	海洋資源地區第 1 類之 1	宜蘭保護礁禁漁區
9338	121.940058	24.973324	海洋資源地區第 1 類之 1	宜蘭保護礁禁漁區
9339	121.940078	24.973344	海洋資源地區第 1 類之 1	宜蘭保護礁禁漁區
9340	121.940085	24.973347	海洋資源地區第 1 類之 1	宜蘭保護礁禁漁區
9341	121.940189	24.973450	海洋資源地區第 1 類之 1	宜蘭保護礁禁漁區
9342	121.940239	24.973512	海洋資源地區第 1 類之 1	宜蘭保護礁禁漁區
9343	121.940305	24.973580	海洋資源地區第 1 類之 1	宜蘭保護礁禁漁區
9344	121.940364	24.973622	海洋資源地區第 1 類之 1	宜蘭保護礁禁漁區
9345	121.940678	24.973611	海洋資源地區第 1 類之 1	宜蘭保護礁禁漁區
9346	121.940695	24.973622	海洋資源地區第 1 類之 1	宜蘭保護礁禁漁區
9347	121.940699	24.973624	海洋資源地區第 1 類之 1	宜蘭保護礁禁漁區
9348	121.940717	24.973623	海洋資源地區第 1 類之 1	宜蘭保護礁禁漁區
9349	121.940762	24.973636	海洋資源地區第 1 類之 1	宜蘭保護礁禁漁區

海洋資源地區-參考坐標 WGS84

編號	X 坐標	Y 坐標	國土功能分區	備註
9350	121.940795	24.973671	海洋資源地區第 1 類之 1	宜蘭保護礁禁漁區
9351	121.940805	24.973686	海洋資源地區第 1 類之 1	宜蘭保護礁禁漁區
9352	121.940821	24.973713	海洋資源地區第 1 類之 1	宜蘭保護礁禁漁區
9353	121.940831	24.973738	海洋資源地區第 1 類之 1	宜蘭保護礁禁漁區
9354	121.941006	24.973720	海洋資源地區第 1 類之 1	宜蘭保護礁禁漁區
9355	121.941048	24.973253	海洋資源地區第 1 類之 1	宜蘭保護礁禁漁區
9356	121.941087	24.973271	海洋資源地區第 1 類之 1	宜蘭保護礁禁漁區
9357	121.941141	24.973353	海洋資源地區第 1 類之 1	宜蘭保護礁禁漁區
9358	121.941150	24.973361	海洋資源地區第 1 類之 1	宜蘭保護礁禁漁區
9359	121.941192	24.973338	海洋資源地區第 1 類之 1	宜蘭保護礁禁漁區
9360	121.941277	24.973294	海洋資源地區第 1 類之 1	宜蘭保護礁禁漁區
9361	121.941287	24.973295	海洋資源地區第 1 類之 1	宜蘭保護礁禁漁區
9362	121.941302	24.973290	海洋資源地區第 1 類之 1	宜蘭保護礁禁漁區
9363	121.941366	24.973291	海洋資源地區第 1 類之 1	宜蘭保護礁禁漁區
9364	121.941401	24.973311	海洋資源地區第 1 類之 1	宜蘭保護礁禁漁區
9365	121.941404	24.973312	海洋資源地區第 1 類之 1	宜蘭保護礁禁漁區
9366	121.941693	24.973843	海洋資源地區第 1 類之 1	宜蘭保護礁禁漁區
9367	121.941920	24.974305	海洋資源地區第 1 類之 1	宜蘭保護礁禁漁區
9368	121.941921	24.974300	海洋資源地區第 1 類之 1	宜蘭保護礁禁漁區
9369	121.941930	24.974405	海洋資源地區第 1 類之 1	宜蘭保護礁禁漁區
9370	121.941931	24.974407	海洋資源地區第 1 類之 1	宜蘭保護礁禁漁區
9371	121.944185	24.976371	海洋資源地區第 1 類之 1	宜蘭保護礁禁漁區
9372	121.944257	24.976460	海洋資源地區第 1 類之 1	宜蘭保護礁禁漁區
9373	121.948815	24.978814	海洋資源地區第 1 類之 1	宜蘭保護礁禁漁區
9374	121.948845	24.978800	海洋資源地區第 1 類之 1	宜蘭保護礁禁漁區
9375	121.948875	24.978810	海洋資源地區第 1 類之 1	宜蘭保護礁禁漁區
9376	121.948896	24.978799	海洋資源地區第 1 類之 1	宜蘭保護礁禁漁區
9377	121.948937	24.978798	海洋資源地區第 1 類之 1	宜蘭保護礁禁漁區
9378	121.948976	24.978817	海洋資源地區第 1 類之 1	宜蘭保護礁禁漁區
9379	121.949016	24.978854	海洋資源地區第 1 類之 1	宜蘭保護礁禁漁區
9380	121.949027	24.978859	海洋資源地區第 1 類之 1	宜蘭保護礁禁漁區
9381	121.949152	24.978821	海洋資源地區第 1 類之 1	宜蘭保護礁禁漁區
9382	121.949196	24.978827	海洋資源地區第 1 類之 1	宜蘭保護礁禁漁區
9383	121.949201	24.978826	海洋資源地區第 1 類之 1	宜蘭保護礁禁漁區
9384	121.949277	24.978832	海洋資源地區第 1 類之 1	宜蘭保護礁禁漁區
9385	121.949315	24.978808	海洋資源地區第 1 類之 1	宜蘭保護礁禁漁區
9386	121.949377	24.978760	海洋資源地區第 1 類之 1	宜蘭保護礁禁漁區
9387	121.949379	24.978759	海洋資源地區第 1 類之 1	宜蘭保護礁禁漁區
9388	121.949389	24.978766	海洋資源地區第 1 類之 1	宜蘭保護礁禁漁區
9389	121.949392	24.978768	海洋資源地區第 1 類之 1	宜蘭保護礁禁漁區
9390	121.949413	24.978764	海洋資源地區第 1 類之 1	宜蘭保護礁禁漁區
9391	121.949443	24.978780	海洋資源地區第 1 類之 1	宜蘭保護礁禁漁區
9392	121.949458	24.978811	海洋資源地區第 1 類之 1	宜蘭保護礁禁漁區
9393	121.949459	24.978816	海洋資源地區第 1 類之 1	宜蘭保護礁禁漁區
9394	121.949470	24.978825	海洋資源地區第 1 類之 1	宜蘭保護礁禁漁區
9395	121.949474	24.978961	海洋資源地區第 1 類之 1	宜蘭保護礁禁漁區
9396	121.949476	24.978965	海洋資源地區第 1 類之 1	宜蘭保護礁禁漁區

海洋資源地區-參考坐標 WGS84

編號	X 坐標	Y 坐標	國土功能分區	備註
9397	121.949531	24.978999	海洋資源地區第 1 類之 1	宜蘭保護礁禁漁區
9398	121.949549	24.979011	海洋資源地區第 1 類之 1	宜蘭保護礁禁漁區
9399	121.949577	24.979009	海洋資源地區第 1 類之 1	宜蘭保護礁禁漁區
9400	121.949648	24.978977	海洋資源地區第 1 類之 1	宜蘭保護礁禁漁區
9401	121.949688	24.978971	海洋資源地區第 1 類之 1	宜蘭保護礁禁漁區
9402	121.949790	24.978981	海洋資源地區第 1 類之 1	宜蘭保護礁禁漁區
9403	121.949838	24.978968	海洋資源地區第 1 類之 1	宜蘭保護礁禁漁區
9404	121.949875	24.978955	海洋資源地區第 1 類之 1	宜蘭保護礁禁漁區
9405	121.950215	24.978948	海洋資源地區第 1 類之 1	宜蘭保護礁禁漁區
9406	121.950318	24.979017	海洋資源地區第 1 類之 1	宜蘭保護礁禁漁區
9407	121.950347	24.979028	海洋資源地區第 1 類之 1	宜蘭保護礁禁漁區
9408	121.951266	24.979231	海洋資源地區第 1 類之 1	宜蘭保護礁禁漁區
9409	121.951295	24.979263	海洋資源地區第 1 類之 1	宜蘭保護礁禁漁區
9410	121.951302	24.979237	海洋資源地區第 1 類之 1	宜蘭保護礁禁漁區
9411	121.951406	24.979258	海洋資源地區第 1 類之 1	宜蘭保護礁禁漁區
9412	121.951455	24.979257	海洋資源地區第 1 類之 1	宜蘭保護礁禁漁區
9413	121.951455	24.979246	海洋資源地區第 1 類之 1	宜蘭保護礁禁漁區
9414	121.951456	24.979229	海洋資源地區第 1 類之 1	宜蘭保護礁禁漁區
9415	121.951501	24.978896	海洋資源地區第 1 類之 1	宜蘭保護礁禁漁區
9416	121.951505	24.978893	海洋資源地區第 1 類之 1	宜蘭保護礁禁漁區
9417	121.951530	24.978892	海洋資源地區第 1 類之 1	宜蘭保護礁禁漁區
9418	121.951552	24.978902	海洋資源地區第 1 類之 1	宜蘭保護礁禁漁區
9419	121.951560	24.978929	海洋資源地區第 1 類之 1	宜蘭保護礁禁漁區
9420	121.951565	24.979190	海洋資源地區第 1 類之 1	宜蘭保護礁禁漁區
9421	121.951565	24.978960	海洋資源地區第 1 類之 1	宜蘭保護礁禁漁區
9422	121.951599	24.979650	海洋資源地區第 1 類之 1	宜蘭保護礁禁漁區
9423	121.951607	24.979658	海洋資源地區第 1 類之 1	宜蘭保護礁禁漁區
9424	121.951624	24.979666	海洋資源地區第 1 類之 1	宜蘭保護礁禁漁區
9425	121.951838	24.979717	海洋資源地區第 1 類之 1	宜蘭保護礁禁漁區
9426	121.952017	24.979717	海洋資源地區第 1 類之 1	宜蘭保護礁禁漁區
9427	121.952057	24.979707	海洋資源地區第 1 類之 1	宜蘭保護礁禁漁區
9428	121.952091	24.979683	海洋資源地區第 1 類之 1	宜蘭保護礁禁漁區
9429	121.952119	24.979662	海洋資源地區第 1 類之 1	宜蘭保護礁禁漁區
9430	121.952167	24.979649	海洋資源地區第 1 類之 1	宜蘭保護礁禁漁區
9431	121.952207	24.979656	海洋資源地區第 1 類之 1	宜蘭保護礁禁漁區
9432	121.952270	24.979682	海洋資源地區第 1 類之 1	宜蘭保護礁禁漁區
9433	121.952271	24.979682	海洋資源地區第 1 類之 1	宜蘭保護礁禁漁區
9434	121.952397	24.979731	海洋資源地區第 1 類之 1	宜蘭保護礁禁漁區
9435	121.952465	24.979761	海洋資源地區第 1 類之 1	宜蘭保護礁禁漁區
9436	121.952641	24.979816	海洋資源地區第 1 類之 1	宜蘭保護礁禁漁區
9437	121.952721	24.979816	海洋資源地區第 1 類之 1	宜蘭保護礁禁漁區
9438	121.952861	24.979816	海洋資源地區第 1 類之 1	宜蘭保護礁禁漁區
9439	121.952942	24.979838	海洋資源地區第 1 類之 1	宜蘭保護礁禁漁區
9440	121.952977	24.979855	海洋資源地區第 1 類之 1	宜蘭保護礁禁漁區
9441	121.952986	24.979857	海洋資源地區第 1 類之 1	宜蘭保護礁禁漁區
9442	121.952989	24.979861	海洋資源地區第 1 類之 1	宜蘭保護礁禁漁區
9443	121.952990	24.979861	海洋資源地區第 1 類之 1	宜蘭保護礁禁漁區

海洋資源地區-參考坐標 WGS84

編號	X 坐標	Y 坐標	國土功能分區	備註
9444	121.953109	24.979966	海洋資源地區第 1 類之 1	宜蘭保護礁禁漁區
9445	121.953442	24.980027	海洋資源地區第 1 類之 1	宜蘭保護礁禁漁區
9446	121.953443	24.980035	海洋資源地區第 1 類之 1	宜蘭保護礁禁漁區
9447	121.953445	24.980035	海洋資源地區第 1 類之 1	宜蘭保護礁禁漁區
9448	121.953446	24.979969	海洋資源地區第 1 類之 1	宜蘭保護礁禁漁區
9449	121.961574	24.977067	海洋資源地區第 1 類之 1	宜蘭保護礁禁漁區
9450	121.961681	24.977054	海洋資源地區第 1 類之 1	宜蘭保護礁禁漁區
9451	121.961876	24.977033	海洋資源地區第 1 類之 1	宜蘭保護礁禁漁區
9452	121.962073	24.977018	海洋資源地區第 1 類之 1	宜蘭保護礁禁漁區
9453	121.962269	24.977009	海洋資源地區第 1 類之 1	宜蘭保護礁禁漁區
9454	121.962466	24.977006	海洋資源地區第 1 類之 1	宜蘭保護礁禁漁區
9455	121.962570	24.977008	海洋資源地區第 1 類之 1	宜蘭保護礁禁漁區
9456	121.962584	24.977004	海洋資源地區第 1 類之 1	宜蘭保護礁禁漁區
9457	121.962720	24.976970	海洋資源地區第 1 類之 1	宜蘭保護礁禁漁區
9458	121.962775	24.976957	海洋資源地區第 1 類之 1	宜蘭保護礁禁漁區
9459	121.962889	24.976931	海洋資源地區第 1 類之 1	宜蘭保護礁禁漁區
9460	121.963004	24.976907	海洋資源地區第 1 類之 1	宜蘭保護礁禁漁區
9461	121.963119	24.976885	海洋資源地區第 1 類之 1	宜蘭保護礁禁漁區
9462	121.963235	24.976866	海洋資源地區第 1 類之 1	宜蘭保護礁禁漁區
9463	121.963364	24.976846	海洋資源地區第 1 類之 1	宜蘭保護礁禁漁區
9464	121.963493	24.976830	海洋資源地區第 1 類之 1	宜蘭保護礁禁漁區
9465	121.963622	24.976816	海洋資源地區第 1 類之 1	宜蘭保護礁禁漁區
9466	121.963752	24.976804	海洋資源地區第 1 類之 1	宜蘭保護礁禁漁區
9467	121.963815	24.976799	海洋資源地區第 1 類之 1	宜蘭保護礁禁漁區
9468	121.963943	24.976790	海洋資源地區第 1 類之 1	宜蘭保護礁禁漁區
9469	121.964072	24.976784	海洋資源地區第 1 類之 1	宜蘭保護礁禁漁區
9470	121.964201	24.976780	海洋資源地區第 1 類之 1	宜蘭保護礁禁漁區
9471	121.964330	24.976778	海洋資源地區第 1 類之 1	宜蘭保護礁禁漁區
9472	121.964442	24.976779	海洋資源地區第 1 類之 1	宜蘭保護礁禁漁區
9473	121.964553	24.976782	海洋資源地區第 1 類之 1	宜蘭保護礁禁漁區
9474	121.964664	24.976787	海洋資源地區第 1 類之 1	宜蘭保護礁禁漁區
9475	121.964776	24.976794	海洋資源地區第 1 類之 1	宜蘭保護礁禁漁區
9476	121.964887	24.976802	海洋資源地區第 1 類之 1	宜蘭保護礁禁漁區
9477	121.964998	24.976813	海洋資源地區第 1 類之 1	宜蘭保護礁禁漁區
9478	121.965109	24.976825	海洋資源地區第 1 類之 1	宜蘭保護礁禁漁區
9479	121.965219	24.976839	海洋資源地區第 1 類之 1	宜蘭保護礁禁漁區
9480	121.965277	24.976847	海洋資源地區第 1 類之 1	宜蘭保護礁禁漁區
9481	121.965420	24.976869	海洋資源地區第 1 類之 1	宜蘭保護礁禁漁區
9482	121.965547	24.976891	海洋資源地區第 1 類之 1	宜蘭保護礁禁漁區
9483	121.955893	24.837085	海洋資源地區第 1 類之 1	溫泉露頭及一定範圍
9484	121.955898	24.837097	海洋資源地區第 1 類之 1	溫泉露頭及一定範圍
9485	121.964896	24.836318	海洋資源地區第 1 類之 1	溫泉露頭及一定範圍
9486	121.960101	24.842619	海洋資源地區第 1 類之 1	溫泉露頭及一定範圍
9487	121.961002	24.834118	海洋資源地區第 1 類之 1	溫泉露頭及一定範圍
9488	121.965143	24.840400	海洋資源地區第 1 類之 1	溫泉露頭及一定範圍
9489	121.845895	24.641625	海洋資源地區第 1 類之 1	蘭陽溪口重要濕地
9490	121.854096	24.650864	海洋資源地區第 1 類之 1	蘭陽溪口重要濕地

海洋資源地區-參考坐標 WGS84

編號	X 坐標	Y 坐標	國土功能分區	備註
9491	121.854096	24.650863	海洋資源地區第 1 類之 1	蘭陽溪口重要濕地
9492	121.854096	24.650863	海洋資源地區第 1 類之 1	蘭陽溪口重要濕地
9493	121.843772	24.647926	海洋資源地區第 1 類之 1	蘭陽溪口重要濕地
9494	121.848841	24.713593	海洋資源地區第 1 類之 1	蘭陽溪口重要濕地
9495	121.848490	24.714481	海洋資源地區第 1 類之 1	蘭陽溪口重要濕地
9496	121.818828	24.761635	海洋資源地區第 1 類之 1	蘭陽溪口重要濕地
9497	121.828626	24.764804	海洋資源地區第 1 類之 1	蘭陽溪口重要濕地
9498	121.839389	24.737594	海洋資源地區第 1 類之 1	蘭陽溪口重要濕地
9499	121.856232	24.644572	海洋資源地區第 1 類之 1	無尾港重要濕地
9500	121.846303	24.641741	海洋資源地區第 1 類之 1	無尾港重要濕地
9501	121.878077	24.553603	海洋資源地區第 1 類之 2	定置漁業權
9502	121.878033	24.553625	海洋資源地區第 1 類之 2	定置漁業權
9503	121.878180	24.553622	海洋資源地區第 1 類之 2	定置漁業權
9504	121.878325	24.553648	海洋資源地區第 1 類之 2	定置漁業權
9505	121.878191	24.557427	海洋資源地區第 1 類之 2	定置漁業權
9506	121.877689	24.557394	海洋資源地區第 1 類之 2	定置漁業權
9507	121.857263	24.514778	海洋資源地區第 1 類之 2	定置漁業權
9508	121.859103	24.517466	海洋資源地區第 1 類之 2	定置漁業權
9509	121.859607	24.517035	海洋資源地區第 1 類之 2	定置漁業權
9510	121.859543	24.516973	海洋資源地區第 1 類之 2	定置漁業權
9511	121.829885	24.460510	海洋資源地區第 1 類之 2	定置漁業權
9512	121.830345	24.460308	海洋資源地區第 1 類之 2	定置漁業權
9513	121.795185	24.392644	海洋資源地區第 1 類之 2	定置漁業權
9514	121.795097	24.397810	海洋資源地區第 1 類之 2	定置漁業權
9515	121.795522	24.397832	海洋資源地區第 1 類之 2	定置漁業權
9516	121.855778	24.516805	海洋資源地區第 1 類之 2	定置漁業權
9517	121.856027	24.514206	海洋資源地區第 1 類之 2	定置漁業權
9518	121.856381	24.513929	海洋資源地區第 1 類之 2	定置漁業權
9519	121.881486	24.612930	海洋資源地區第 1 類之 2	定置漁業權
9520	121.881805	24.613262	海洋資源地區第 1 類之 2	定置漁業權
9521	121.881247	24.612923	海洋資源地區第 1 類之 2	定置漁業權
9522	121.878619	24.615794	海洋資源地區第 1 類之 2	定置漁業權
9523	121.878268	24.616073	海洋資源地區第 1 類之 2	定置漁業權
9524	121.877909	24.614968	海洋資源地區第 1 類之 2	定置漁業權
9525	121.878021	24.615730	海洋資源地區第 1 類之 2	定置漁業權
9526	121.877590	24.612812	海洋資源地區第 1 類之 2	定置漁業權
9527	121.877609	24.612942	海洋資源地區第 1 類之 2	定置漁業權
9528	121.878256	24.612832	海洋資源地區第 1 類之 2	定置漁業權
9529	121.968501	24.975290	海洋資源地區第 1 類之 2	定置漁業權
9530	121.968880	24.974773	海洋資源地區第 1 類之 2	定置漁業權
9531	121.866147	24.888269	海洋資源地區第 1 類之 2	定置漁業權
9532	121.867094	24.886903	海洋資源地區第 1 類之 2	定置漁業權
9533	121.870638	24.887824	海洋資源地區第 1 類之 2	定置漁業權
9534	121.870835	24.887016	海洋資源地區第 1 類之 2	定置漁業權
9535	121.871175	24.887435	海洋資源地區第 1 類之 2	定置漁業權
9536	121.919323	24.941278	海洋資源地區第 1 類之 2	定置漁業權
9537	121.918972	24.941683	海洋資源地區第 1 類之 2	定置漁業權

海洋資源地區-參考坐標 WGS84

編號	X 坐標	Y 坐標	國土功能分區	備註
9538	121.921306	24.943925	海洋資源地區第 1 類之 2	定置漁業權
9539	121.921674	24.943508	海洋資源地區第 1 類之 2	定置漁業權
9540	121.883743	24.905544	海洋資源地區第 1 類之 2	定置漁業權
9541	121.889605	24.900023	海洋資源地區第 1 類之 2	定置漁業權
9542	121.892215	24.902543	海洋資源地區第 1 類之 2	定置漁業權
9543	121.892530	24.902289	海洋資源地區第 1 類之 2	定置漁業權
9544	121.934080	24.966415	海洋資源地區第 1 類之 2	定置漁業權
9545	121.934363	24.963919	海洋資源地區第 1 類之 2	定置漁業權
9546	121.937547	24.966006	海洋資源地區第 1 類之 2	定置漁業權
9547	121.959816	24.976580	海洋資源地區第 1 類之 2	定置漁業權
9548	121.963833	24.975933	海洋資源地區第 1 類之 2	定置漁業權
9549	121.964228	24.973083	海洋資源地區第 1 類之 2	定置漁業權
9550	121.964657	24.972549	海洋資源地區第 1 類之 2	定置漁業權
9551	121.830928	24.851184	海洋資源地區第 1 類之 2	新橫太平洋海纜 NCP
9552	121.831119	24.851772	海洋資源地區第 1 類之 2	新橫太平洋海纜 NCP
9553	121.831269	24.852184	海洋資源地區第 1 類之 2	新橫太平洋海纜 NCP
9554	121.831507	24.852779	海洋資源地區第 1 類之 2	新橫太平洋海纜 NCP
9555	121.831880	24.853624	海洋資源地區第 1 類之 2	新橫太平洋海纜 NCP
9556	121.831965	24.853888	海洋資源地區第 1 類之 2	新橫太平洋海纜 NCP
9557	121.832128	24.854302	海洋資源地區第 1 類之 2	新橫太平洋海纜 NCP
9558	121.832303	24.854759	海洋資源地區第 1 類之 2	新橫太平洋海纜 NCP
9559	121.832529	24.855308	海洋資源地區第 1 類之 2	新橫太平洋海纜 NCP
9560	121.832709	24.855725	海洋資源地區第 1 類之 2	新橫太平洋海纜 NCP
9561	121.832880	24.856112	海洋資源地區第 1 類之 2	新橫太平洋海纜 NCP
9562	121.833035	24.856537	海洋資源地區第 1 類之 2	新橫太平洋海纜 NCP
9563	121.833067	24.856640	海洋資源地區第 1 類之 2	新橫太平洋海纜 NCP
9564	122.047097	24.924958	海洋資源地區第 1 類之 2	新橫太平洋海纜 NCP
9565	122.057147	24.917699	海洋資源地區第 1 類之 2	新橫太平洋海纜 NCP
9566	121.977601	24.895455	海洋資源地區第 1 類之 2	新橫太平洋海纜 NCP
9567	121.977455	24.895374	海洋資源地區第 1 類之 2	新橫太平洋海纜 NCP
9568	121.977307	24.895298	海洋資源地區第 1 類之 2	新橫太平洋海纜 NCP
9569	121.977156	24.895226	海洋資源地區第 1 類之 2	新橫太平洋海纜 NCP
9570	121.977002	24.895159	海洋資源地區第 1 類之 2	新橫太平洋海纜 NCP
9571	121.976846	24.895098	海洋資源地區第 1 類之 2	新橫太平洋海纜 NCP
9572	121.976688	24.895040	海洋資源地區第 1 類之 2	新橫太平洋海纜 NCP
9573	121.976527	24.894988	海洋資源地區第 1 類之 2	新橫太平洋海纜 NCP
9574	121.974145	24.894258	海洋資源地區第 1 類之 2	新橫太平洋海纜 NCP
9575	122.032852	24.910036	海洋資源地區第 1 類之 2	新橫太平洋海纜 NCP
9576	122.032693	24.909977	海洋資源地區第 1 類之 2	新橫太平洋海纜 NCP
9577	122.032532	24.909922	海洋資源地區第 1 類之 2	新橫太平洋海纜 NCP
9578	122.032369	24.909873	海洋資源地區第 1 類之 2	新橫太平洋海纜 NCP
9579	122.032204	24.909829	海洋資源地區第 1 類之 2	新橫太平洋海纜 NCP
9580	122.032037	24.909791	海洋資源地區第 1 類之 2	新橫太平洋海纜 NCP
9581	122.031869	24.909757	海洋資源地區第 1 類之 2	新橫太平洋海纜 NCP
9582	121.992552	24.902594	海洋資源地區第 1 類之 2	新橫太平洋海纜 NCP
9583	121.986291	24.900482	海洋資源地區第 1 類之 2	新橫太平洋海纜 NCP
9584	121.985618	24.725252	海洋資源地區第 1 類之 2	港美 HKA 海底光纖電纜

海洋資源地區-參考坐標 WGS84

編號	X 坐標	Y 坐標	國土功能分區	備註
9585	121.989993	24.723256	海洋資源地區第 1 類之 2	港美 HKA 海底光纖電纜
9586	121.986257	24.715068	海洋資源地區第 1 類之 2	港美 HKA 海底光纖電纜
9587	121.981659	24.717166	海洋資源地區第 1 類之 2	港美 HKA 海底光纖電纜
9588	121.981225	24.717394	海洋資源地區第 1 類之 2	港美 HKA 海底光纖電纜
9589	122.020946	24.709129	海洋資源地區第 1 類之 2	港美 HKA 海底光纖電纜
9590	122.021308	24.708944	海洋資源地區第 1 類之 2	港美 HKA 海底光纖電纜
9591	122.017025	24.701026	海洋資源地區第 1 類之 2	港美 HKA 海底光纖電纜
9592	122.039061	24.698817	海洋資源地區第 1 類之 2	港美 HKA 海底光纖電纜
9593	122.058458	24.693402	海洋資源地區第 1 類之 2	港美 HKA 海底光纖電纜
9594	122.059464	24.692985	海洋資源地區第 1 類之 2	港美 HKA 海底光纖電纜
9595	122.121894	24.665014	海洋資源地區第 1 類之 2	港美 HKA 海底光纖電纜
9596	122.122848	24.664598	海洋資源地區第 1 類之 2	港美 HKA 海底光纖電纜
9597	122.126336	24.662565	海洋資源地區第 1 類之 2	港美 HKA 海底光纖電纜
9598	122.102310	24.658988	海洋資源地區第 1 類之 2	港美 HKA 海底光纖電纜
9599	122.101358	24.659324	海洋資源地區第 1 類之 2	港美 HKA 海底光纖電纜
9600	122.096753	24.661558	海洋資源地區第 1 類之 2	港美 HKA 海底光纖電纜
9601	122.096501	24.661690	海洋資源地區第 1 類之 2	港美 HKA 海底光纖電纜
9602	122.055510	24.684881	海洋資源地區第 1 類之 2	港美 HKA 海底光纖電纜
9603	122.036105	24.690298	海洋資源地區第 1 類之 2	港美 HKA 海底光纖電纜
9604	122.035085	24.690723	海洋資源地區第 1 類之 2	港美 HKA 海底光纖電纜
9605	121.869041	24.839801	海洋資源地區第 1 類之 2	港美 HKA 海底光纖電纜
9606	121.874460	24.834492	海洋資源地區第 1 類之 2	港美 HKA 海底光纖電纜
9607	121.872350	24.849000	海洋資源地區第 1 類之 2	港美 HKA 海底光纖電纜
9608	121.873149	24.848376	海洋資源地區第 1 類之 2	港美 HKA 海底光纖電纜
9609	121.881132	24.840554	海洋資源地區第 1 類之 2	港美 HKA 海底光纖電纜
9610	121.881785	24.839747	海洋資源地區第 1 類之 2	港美 HKA 海底光纖電纜
9611	121.955023	24.742816	海洋資源地區第 1 類之 2	港美 HKA 海底光纖電纜
9612	121.966726	24.736498	海洋資源地區第 1 類之 2	港美 HKA 海底光纖電纜
9613	121.966890	24.736404	海洋資源地區第 1 類之 2	港美 HKA 海底光纖電纜
9614	121.962367	24.728623	海洋資源地區第 1 類之 2	港美 HKA 海底光纖電纜
9615	121.950314	24.735130	海洋資源地區第 1 類之 2	港美 HKA 海底光纖電纜
9616	121.949509	24.735686	海洋資源地區第 1 類之 2	港美 HKA 海底光纖電纜
9617	121.944520	24.739999	海洋資源地區第 1 類之 2	港美 HKA 海底光纖電纜
9618	121.944024	24.740501	海洋資源地區第 1 類之 2	港美 HKA 海底光纖電纜
9619	121.921571	24.776895	海洋資源地區第 1 類之 2	港美 HKA 海底光纖電纜
9620	121.943219	24.755385	海洋資源地區第 1 類之 2	港美 HKA 海底光纖電纜
9621	121.943486	24.755095	海洋資源地區第 1 類之 2	港美 HKA 海底光纖電纜
9622	121.950674	24.746576	海洋資源地區第 1 類之 2	港美 HKA 海底光纖電纜
9623	121.929723	24.756109	海洋資源地區第 1 類之 2	港美 HKA 海底光纖電纜
9624	121.936735	24.749140	海洋資源地區第 1 類之 2	港美 HKA 海底光纖電纜
9625	121.914868	24.770868	海洋資源地區第 1 類之 2	港美 HKA 海底光纖電纜
9626	121.914238	24.771653	海洋資源地區第 1 類之 2	港美 HKA 海底光纖電纜
9627	122.127302	24.661809	海洋資源地區第 1 類之 2	港美 HKA 海底光纖電纜
9628	122.141248	24.647418	海洋資源地區第 1 類之 2	港美 HKA 海底光纖電纜
9629	122.138704	24.637110	海洋資源地區第 1 類之 2	港美 HKA 海底光纖電纜
9630	121.868842	24.851147	海洋資源地區第 1 類之 2	法新歐亞 3 號海纜 SMW3S1.6 頭城至 BU3 區段
9631	121.828494	24.844493	海洋資源地區第 1 類之 2	法新歐亞 3 號海纜 SMW3S1.6 頭城至 BU3 區段

海洋資源地區-參考坐標 WGS84

編號	X 坐標	Y 坐標	國土功能分區	備註
9632	121.828227	24.844558	海洋資源地區第 1 類之 2	法新歐亞 3 號海纜 SMW3S1.6 頭城至 BU3 區段
9633	122.078990	24.854786	海洋資源地區第 1 類之 2	法新歐亞 3 號海纜 SMW3S1.6 頭城至 BU3 區段
9634	122.111742	24.859378	海洋資源地區第 1 類之 2	法新歐亞 3 號海纜 SMW3S1.6 頭城至 BU3 區段
9635	122.128952	24.865790	海洋資源地區第 1 類之 2	法新歐亞 3 號海纜 SMW3S1.6 頭城至 BU3 區段
9636	122.146744	24.852916	海洋資源地區第 1 類之 2	法新歐亞 3 號海纜 SMW3S1.6 頭城至 BU3 區段
9637	122.118141	24.842260	海洋資源地區第 1 類之 2	法新歐亞 3 號海纜 SMW3S1.6 頭城至 BU3 區段
9638	122.117900	24.842174	海洋資源地區第 1 類之 2	法新歐亞 3 號海纜 SMW3S1.6 頭城至 BU3 區段
9639	122.117657	24.842093	海洋資源地區第 1 類之 2	法新歐亞 3 號海纜 SMW3S1.6 頭城至 BU3 區段
9640	122.117411	24.842018	海洋資源地區第 1 類之 2	法新歐亞 3 號海纜 SMW3S1.6 頭城至 BU3 區段
9641	122.117164	24.841949	海洋資源地區第 1 類之 2	法新歐亞 3 號海纜 SMW3S1.6 頭城至 BU3 區段
9642	122.116914	24.841886	海洋資源地區第 1 類之 2	法新歐亞 3 號海纜 SMW3S1.6 頭城至 BU3 區段
9643	122.116663	24.841829	海洋資源地區第 1 類之 2	法新歐亞 3 號海纜 SMW3S1.6 頭城至 BU3 區段
9644	122.116410	24.841778	海洋資源地區第 1 類之 2	法新歐亞 3 號海纜 SMW3S1.6 頭城至 BU3 區段
9645	122.116156	24.841733	海洋資源地區第 1 類之 2	法新歐亞 3 號海纜 SMW3S1.6 頭城至 BU3 區段
9646	122.115901	24.841694	海洋資源地區第 1 類之 2	法新歐亞 3 號海纜 SMW3S1.6 頭城至 BU3 區段
9647	122.084935	24.837354	海洋資源地區第 1 類之 2	法新歐亞 3 號海纜 SMW3S1.6 頭城至 BU3 區段
9648	121.924993	24.863653	海洋資源地區第 1 類之 2	法新歐亞 3 號海纜 SMW3S1.6 頭城至 BU3 區段
9649	121.924749	24.863532	海洋資源地區第 1 類之 2	法新歐亞 3 號海纜 SMW3S1.6 頭城至 BU3 區段
9650	121.924502	24.863417	海洋資源地區第 1 類之 2	法新歐亞 3 號海纜 SMW3S1.6 頭城至 BU3 區段
9651	121.924251	24.863308	海洋資源地區第 1 類之 2	法新歐亞 3 號海纜 SMW3S1.6 頭城至 BU3 區段
9652	121.923996	24.863206	海洋資源地區第 1 類之 2	法新歐亞 3 號海纜 SMW3S1.6 頭城至 BU3 區段
9653	121.923739	24.863110	海洋資源地區第 1 類之 2	法新歐亞 3 號海纜 SMW3S1.6 頭城至 BU3 區段
9654	121.923479	24.863021	海洋資源地區第 1 類之 2	法新歐亞 3 號海纜 SMW3S1.6 頭城至 BU3 區段
9655	121.923216	24.862939	海洋資源地區第 1 類之 2	法新歐亞 3 號海纜 SMW3S1.6 頭城至 BU3 區段
9656	121.922951	24.862863	海洋資源地區第 1 類之 2	法新歐亞 3 號海纜 SMW3S1.6 頭城至 BU3 區段
9657	121.922683	24.862794	海洋資源地區第 1 類之 2	法新歐亞 3 號海纜 SMW3S1.6 頭城至 BU3 區段
9658	121.922414	24.862732	海洋資源地區第 1 類之 2	法新歐亞 3 號海纜 SMW3S1.6 頭城至 BU3 區段
9659	121.984704	24.889135	海洋資源地區第 1 類之 2	法新歐亞 3 號海纜 SMW3S1.6 頭城至 BU3 區段
9660	122.012223	24.844840	海洋資源地區第 1 類之 2	法新歐亞 3 號海纜 SMW3S1.6 頭城至 BU3 區段
9661	122.011954	24.844877	海洋資源地區第 1 類之 2	法新歐亞 3 號海纜 SMW3S1.6 頭城至 BU3 區段
9662	122.011687	24.844921	海洋資源地區第 1 類之 2	法新歐亞 3 號海纜 SMW3S1.6 頭城至 BU3 區段
9663	122.011420	24.844971	海洋資源地區第 1 類之 2	法新歐亞 3 號海纜 SMW3S1.6 頭城至 BU3 區段
9664	122.011156	24.845028	海洋資源地區第 1 類之 2	法新歐亞 3 號海纜 SMW3S1.6 頭城至 BU3 區段
9665	122.010893	24.845092	海洋資源地區第 1 類之 2	法新歐亞 3 號海纜 SMW3S1.6 頭城至 BU3 區段
9666	122.010632	24.845162	海洋資源地區第 1 類之 2	法新歐亞 3 號海纜 SMW3S1.6 頭城至 BU3 區段
9667	122.010374	24.845239	海洋資源地區第 1 類之 2	法新歐亞 3 號海纜 SMW3S1.6 頭城至 BU3 區段
9668	122.010118	24.845322	海洋資源地區第 1 類之 2	法新歐亞 3 號海纜 SMW3S1.6 頭城至 BU3 區段
9669	122.009864	24.845412	海洋資源地區第 1 類之 2	法新歐亞 3 號海纜 SMW3S1.6 頭城至 BU3 區段
9670	122.009614	24.845508	海洋資源地區第 1 類之 2	法新歐亞 3 號海纜 SMW3S1.6 頭城至 BU3 區段
9671	122.009366	24.845610	海洋資源地區第 1 類之 2	法新歐亞 3 號海纜 SMW3S1.6 頭城至 BU3 區段
9672	122.009121	24.845719	海洋資源地區第 1 類之 2	法新歐亞 3 號海纜 SMW3S1.6 頭城至 BU3 區段
9673	121.980502	24.891992	海洋資源地區第 1 類之 2	法新歐亞 3 號海纜 SMW3S1.6 頭城至 BU3 區段
9674	121.980761	24.891896	海洋資源地區第 1 類之 2	法新歐亞 3 號海纜 SMW3S1.6 頭城至 BU3 區段
9675	121.981016	24.891793	海洋資源地區第 1 類之 2	法新歐亞 3 號海纜 SMW3S1.6 頭城至 BU3 區段
9676	121.981269	24.891684	海洋資源地區第 1 類之 2	法新歐亞 3 號海纜 SMW3S1.6 頭城至 BU3 區段
9677	121.981517	24.891568	海洋資源地區第 1 類之 2	法新歐亞 3 號海纜 SMW3S1.6 頭城至 BU3 區段
9678	121.981762	24.891446	海洋資源地區第 1 類之 2	法新歐亞 3 號海纜 SMW3S1.6 頭城至 BU3 區段

海洋資源地區-參考坐標 WGS84

編號	X 坐標	Y 坐標	國土功能分區	備註
9679	121.982003	24.891318	海洋資源地區第 1 類之 2	法新歐亞 3 號海纜 SMW3S1.6 頭城至 BU3 區段
9680	121.982241	24.891184	海洋資源地區第 1 類之 2	法新歐亞 3 號海纜 SMW3S1.6 頭城至 BU3 區段
9681	121.982473	24.891043	海洋資源地區第 1 類之 2	法新歐亞 3 號海纜 SMW3S1.6 頭城至 BU3 區段
9682	121.982702	24.890897	海洋資源地區第 1 類之 2	法新歐亞 3 號海纜 SMW3S1.6 頭城至 BU3 區段
9683	121.982926	24.890745	海洋資源地區第 1 類之 2	法新歐亞 3 號海纜 SMW3S1.6 頭城至 BU3 區段
9684	121.983145	24.890587	海洋資源地區第 1 類之 2	法新歐亞 3 號海纜 SMW3S1.6 頭城至 BU3 區段
9685	121.983359	24.890424	海洋資源地區第 1 類之 2	法新歐亞 3 號海纜 SMW3S1.6 頭城至 BU3 區段
9686	121.983568	24.890255	海洋資源地區第 1 類之 2	法新歐亞 3 號海纜 SMW3S1.6 頭城至 BU3 區段
9687	121.983771	24.890081	海洋資源地區第 1 類之 2	法新歐亞 3 號海纜 SMW3S1.6 頭城至 BU3 區段
9688	121.983969	24.889901	海洋資源地區第 1 類之 2	法新歐亞 3 號海纜 SMW3S1.6 頭城至 BU3 區段
9689	121.984162	24.889717	海洋資源地區第 1 類之 2	法新歐亞 3 號海纜 SMW3S1.6 頭城至 BU3 區段
9690	121.984349	24.889528	海洋資源地區第 1 類之 2	法新歐亞 3 號海纜 SMW3S1.6 頭城至 BU3 區段
9691	121.984529	24.889334	海洋資源地區第 1 類之 2	法新歐亞 3 號海纜 SMW3S1.6 頭城至 BU3 區段
9692	121.990706	24.854168	海洋資源地區第 1 類之 2	法新歐亞 3 號海纜 SMW3S1.6 頭城至 BU3 區段
9693	121.990463	24.854283	海洋資源地區第 1 類之 2	法新歐亞 3 號海纜 SMW3S1.6 頭城至 BU3 區段
9694	121.990223	24.854405	海洋資源地區第 1 類之 2	法新歐亞 3 號海纜 SMW3S1.6 頭城至 BU3 區段
9695	121.989988	24.854532	海洋資源地區第 1 類之 2	法新歐亞 3 號海纜 SMW3S1.6 頭城至 BU3 區段
9696	121.989756	24.854665	海洋資源地區第 1 類之 2	法新歐亞 3 號海纜 SMW3S1.6 頭城至 BU3 區段
9697	121.989529	24.854804	海洋資源地區第 1 類之 2	法新歐亞 3 號海纜 SMW3S1.6 頭城至 BU3 區段
9698	121.989306	24.854949	海洋資源地區第 1 類之 2	法新歐亞 3 號海纜 SMW3S1.6 頭城至 BU3 區段
9699	121.989087	24.855099	海洋資源地區第 1 類之 2	法新歐亞 3 號海纜 SMW3S1.6 頭城至 BU3 區段
9700	121.988873	24.855255	海洋資源地區第 1 類之 2	法新歐亞 3 號海纜 SMW3S1.6 頭城至 BU3 區段
9701	121.988664	24.855416	海洋資源地區第 1 類之 2	法新歐亞 3 號海纜 SMW3S1.6 頭城至 BU3 區段
9702	121.988460	24.855582	海洋資源地區第 1 類之 2	法新歐亞 3 號海纜 SMW3S1.6 頭城至 BU3 區段
9703	121.988261	24.855754	海洋資源地區第 1 類之 2	法新歐亞 3 號海纜 SMW3S1.6 頭城至 BU3 區段
9704	121.988067	24.855930	海洋資源地區第 1 類之 2	法新歐亞 3 號海纜 SMW3S1.6 頭城至 BU3 區段
9705	121.987879	24.856111	海洋資源地區第 1 類之 2	法新歐亞 3 號海纜 SMW3S1.6 頭城至 BU3 區段
9706	121.987696	24.856297	海洋資源地區第 1 類之 2	法新歐亞 3 號海纜 SMW3S1.6 頭城至 BU3 區段
9707	121.987519	24.856488	海洋資源地區第 1 類之 2	法新歐亞 3 號海纜 SMW3S1.6 頭城至 BU3 區段
9708	121.987347	24.856682	海洋資源地區第 1 類之 2	法新歐亞 3 號海纜 SMW3S1.6 頭城至 BU3 區段
9709	121.970768	24.876077	海洋資源地區第 1 類之 2	法新歐亞 3 號海纜 SMW3S1.6 頭城至 BU3 區段
9710	121.966093	24.877744	海洋資源地區第 1 類之 2	法新歐亞 3 號海纜 SMW3S1.6 頭城至 BU3 區段
9711	121.934358	24.868469	海洋資源地區第 1 類之 2	法新歐亞 3 號海纜 SMW3S1.6 頭城至 BU3 區段
9712	121.948905	24.873973	海洋資源地區第 1 類之 2	法新歐亞 3 號海纜 SMW3S1.6 頭城至 BU3 區段
9713	122.001584	24.869386	海洋資源地區第 1 類之 2	法新歐亞 3 號海纜 SMW3S1.6 頭城至 BU3 區段
9714	122.016542	24.862523	海洋資源地區第 1 類之 2	法新歐亞 3 號海纜 SMW3S1.6 頭城至 BU3 區段
9715	122.057371	24.857409	海洋資源地區第 1 類之 2	法新歐亞 3 號海纜 SMW3S1.6 頭城至 BU3 區段
9716	122.063867	24.838370	海洋資源地區第 1 類之 2	法新歐亞 3 號海纜 SMW3S1.6 頭城至 BU3 區段
9717	121.949465	24.682530	海洋資源地區第 1 類之 2	東部第二期海纜
9718	121.945866	24.685928	海洋資源地區第 1 類之 2	東部第二期海纜
9719	121.945844	24.685949	海洋資源地區第 1 類之 2	東部第二期海纜
9720	121.945470	24.686307	海洋資源地區第 1 類之 2	東部第二期海纜
9721	121.971771	24.666544	海洋資源地區第 1 類之 2	東部第二期海纜
9722	121.957439	24.675144	海洋資源地區第 1 類之 2	東部第二期海纜
9723	121.957288	24.675238	海洋資源地區第 1 類之 2	東部第二期海纜
9724	121.957141	24.675337	海洋資源地區第 1 類之 2	東部第二期海纜
9725	121.956998	24.675441	海洋資源地區第 1 類之 2	東部第二期海纜

海洋資源地區-參考坐標 WGS84

編號	X 坐標	Y 坐標	國土功能分區	備註
9726	121.956860	24.675550	海洋資源地區第 1 類之 2	東部第二期海纜
9727	121.956726	24.675664	海洋資源地區第 1 類之 2	東部第二期海纜
9728	121.956596	24.675781	海洋資源地區第 1 類之 2	東部第二期海纜
9729	122.021033	24.636981	海洋資源地區第 1 類之 2	東部第二期海纜
9730	121.996843	24.651475	海洋資源地區第 1 類之 2	東部第二期海纜
9731	121.996836	24.651479	海洋資源地區第 1 類之 2	東部第二期海纜
9732	121.990819	24.655096	海洋資源地區第 1 類之 2	東部第二期海纜
9733	122.077263	24.591591	海洋資源地區第 1 類之 2	東部第二期海纜
9734	122.054480	24.616903	海洋資源地區第 1 類之 2	東部第二期海纜
9735	122.025092	24.634549	海洋資源地區第 1 類之 2	東部第二期海纜
9736	122.023694	24.635371	海洋資源地區第 1 類之 2	東部第二期海纜
9737	122.023641	24.635403	海洋資源地區第 1 類之 2	東部第二期海纜
9738	121.839827	24.842630	海洋資源地區第 1 類之 2	東部第二期海纜
9739	121.839495	24.842827	海洋資源地區第 1 類之 2	東部第二期海纜
9740	121.835861	24.844963	海洋資源地區第 1 類之 2	東部第二期海纜
9741	121.847536	24.833337	海洋資源地區第 1 類之 2	東部第二期海纜
9742	121.861048	24.817043	海洋資源地區第 1 類之 2	東部第二期海纜
9743	121.887178	24.741464	海洋資源地區第 1 類之 2	東部第二期海纜
9744	121.887047	24.741594	海洋資源地區第 1 類之 2	東部第二期海纜
9745	121.886921	24.741727	海洋資源地區第 1 類之 2	東部第二期海纜
9746	121.886801	24.741865	海洋資源地區第 1 類之 2	東部第二期海纜
9747	121.886687	24.742008	海洋資源地區第 1 類之 2	東部第二期海纜
9748	121.886580	24.742154	海洋資源地區第 1 類之 2	東部第二期海纜
9749	121.886478	24.742304	海洋資源地區第 1 類之 2	東部第二期海纜
9750	121.886383	24.742457	海洋資源地區第 1 類之 2	東部第二期海纜
9751	121.886295	24.742614	海洋資源地區第 1 類之 2	東部第二期海纜
9752	121.886214	24.742773	海洋資源地區第 1 類之 2	東部第二期海纜
9753	121.886139	24.742936	海洋資源地區第 1 類之 2	東部第二期海纜
9754	121.886071	24.743101	海洋資源地區第 1 類之 2	東部第二期海纜
9755	121.886011	24.743268	海洋資源地區第 1 類之 2	東部第二期海纜
9756	122.098609	24.567617	海洋資源地區第 1 類之 2	東部第二期海纜
9757	122.117296	24.550883	海洋資源地區第 1 類之 2	東部第二期海纜
9758	122.113602	24.539355	海洋資源地區第 1 類之 2	東部第二期海纜
9759	122.112903	24.537439	海洋資源地區第 1 類之 2	東部第二期海纜
9760	122.110421	24.542691	海洋資源地區第 1 類之 2	東部第二期海纜
9761	122.115852	24.546048	海洋資源地區第 1 類之 2	東部第二期海纜
9762	122.114759	24.542693	海洋資源地區第 1 類之 2	東部第二期海纜
9763	121.952631	24.692898	海洋資源地區第 1 類之 2	東部第一期海纜
9764	121.952648	24.692882	海洋資源地區第 1 類之 2	東部第一期海纜
9765	121.953021	24.692525	海洋資源地區第 1 類之 2	東部第一期海纜
9766	121.956612	24.689134	海洋資源地區第 1 類之 2	東部第一期海纜
9767	121.963364	24.682744	海洋資源地區第 1 類之 2	東部第一期海纜
9768	121.955278	24.677029	海洋資源地區第 1 類之 2	東部第一期海纜
9769	121.977240	24.674419	海洋資源地區第 1 類之 2	東部第一期海纜
9770	121.996292	24.662968	海洋資源地區第 1 類之 2	東部第一期海纜
9771	122.002306	24.659353	海洋資源地區第 1 類之 2	東部第一期海纜
9772	122.026504	24.644854	海洋資源地區第 1 類之 2	東部第一期海纜

海洋資源地區-參考坐標 WGS84

編號	X 坐標	Y 坐標	國土功能分區	備註
9773	122.026522	24.644843	海洋資源地區第 1 類之 2	東部第一期海纜
9774	122.029112	24.643276	海洋資源地區第 1 類之 2	東部第一期海纜
9775	122.030502	24.642458	海洋資源地區第 1 類之 2	東部第一期海纜
9776	122.030526	24.642444	海洋資源地區第 1 類之 2	東部第一期海纜
9777	122.030540	24.642436	海洋資源地區第 1 類之 2	東部第一期海纜
9778	122.061684	24.623489	海洋資源地區第 1 類之 2	東部第一期海纜
9779	122.106936	24.572943	海洋資源地區第 1 類之 2	東部第一期海纜
9780	122.108572	24.573147	海洋資源地區第 1 類之 2	東部第一期海纜
9781	122.109414	24.573261	海洋資源地區第 1 類之 2	東部第一期海纜
9782	122.109609	24.573283	海洋資源地區第 1 類之 2	東部第一期海纜
9783	122.109804	24.573299	海洋資源地區第 1 類之 2	東部第一期海纜
9784	122.110001	24.573307	海洋資源地區第 1 類之 2	東部第一期海纜
9785	122.110197	24.573308	海洋資源地區第 1 類之 2	東部第一期海纜
9786	122.110393	24.573302	海洋資源地區第 1 類之 2	東部第一期海纜
9787	122.110589	24.573289	海洋資源地區第 1 類之 2	東部第一期海纜
9788	122.110784	24.573269	海洋資源地區第 1 類之 2	東部第一期海纜
9789	122.110978	24.573242	海洋資源地區第 1 類之 2	東部第一期海纜
9790	122.111171	24.573208	海洋資源地區第 1 類之 2	東部第一期海纜
9791	122.111362	24.573166	海洋資源地區第 1 類之 2	東部第一期海纜
9792	122.112208	24.572967	海洋資源地區第 1 類之 2	東部第一期海纜
9793	122.119703	24.571219	海洋資源地區第 1 類之 2	東部第一期海纜
9794	122.119887	24.571172	海洋資源地區第 1 類之 2	東部第一期海纜
9795	122.120069	24.571119	海洋資源地區第 1 類之 2	東部第一期海纜
9796	122.120248	24.571060	海洋資源地區第 1 類之 2	東部第一期海纜
9797	122.060575	24.624402	海洋資源地區第 1 類之 2	東部第一期海纜
9798	122.060730	24.624305	海洋資源地區第 1 類之 2	東部第一期海纜
9799	122.060880	24.624203	海洋資源地區第 1 類之 2	東部第一期海纜
9800	122.061026	24.624096	海洋資源地區第 1 類之 2	東部第一期海纜
9801	122.061168	24.623984	海洋資源地區第 1 類之 2	東部第一期海纜
9802	122.061304	24.623867	海洋資源地區第 1 類之 2	東部第一期海纜
9803	122.061436	24.623745	海洋資源地區第 1 類之 2	東部第一期海纜
9804	122.061563	24.623619	海洋資源地區第 1 類之 2	東部第一期海纜
9805	121.855282	24.839336	海洋資源地區第 1 類之 2	東部第一期海纜
9806	121.866668	24.825604	海洋資源地區第 1 類之 2	東部第一期海纜
9807	121.875056	24.806690	海洋資源地區第 1 類之 2	東部第一期海纜
9808	121.895148	24.747292	海洋資源地區第 1 類之 2	東部第一期海纜
9809	122.120425	24.570995	海洋資源地區第 1 類之 2	東部第一期海纜
9810	122.120598	24.570923	海洋資源地區第 1 類之 2	東部第一期海纜
9811	122.120769	24.570845	海洋資源地區第 1 類之 2	東部第一期海纜
9812	122.120936	24.570762	海洋資源地區第 1 類之 2	東部第一期海纜
9813	122.121099	24.570672	海洋資源地區第 1 類之 2	東部第一期海纜
9814	122.121259	24.570577	海洋資源地區第 1 類之 2	東部第一期海纜
9815	122.121415	24.570476	海洋資源地區第 1 類之 2	東部第一期海纜
9816	122.121566	24.570370	海洋資源地區第 1 類之 2	東部第一期海纜
9817	122.121712	24.570259	海洋資源地區第 1 類之 2	東部第一期海纜
9818	122.121854	24.570142	海洋資源地區第 1 類之 2	東部第一期海纜
9819	122.121990	24.570021	海洋資源地區第 1 類之 2	東部第一期海纜

海洋資源地區-參考坐標 WGS84

編號	X 坐標	Y 坐標	國土功能分區	備註
9820	122.122122	24.569894	海洋資源地區第 1 類之 2	東部第一期海纜
9821	122.119372	24.558737	海洋資源地區第 1 類之 2	東部第一期海纜
9822	122.115694	24.562837	海洋資源地區第 1 類之 2	東部第一期海纜
9823	122.111128	24.563903	海洋資源地區第 1 類之 2	東部第一期海纜
9824	122.020877	24.943890	海洋資源地區第 1 類之 2	亞太直達海纜 APGS5 頭城至 BU4 區段
9825	122.037005	24.932247	海洋資源地區第 1 類之 2	亞太直達海纜 APGS5 頭城至 BU4 區段
9826	121.936658	24.711733	海洋資源地區第 1 類之 2	太平洋光纜網路 PLCN
9827	121.937860	24.710903	海洋資源地區第 1 類之 2	太平洋光纜網路 PLCN
9828	121.938356	24.710560	海洋資源地區第 1 類之 2	太平洋光纜網路 PLCN
9829	121.936515	24.711836	海洋資源地區第 1 類之 2	太平洋光纜網路 PLCN
9830	121.936375	24.711944	海洋資源地區第 1 類之 2	太平洋光纜網路 PLCN
9831	121.936241	24.712057	海洋資源地區第 1 類之 2	太平洋光纜網路 PLCN
9832	121.936111	24.712173	海洋資源地區第 1 類之 2	太平洋光纜網路 PLCN
9833	121.935985	24.712295	海洋資源地區第 1 類之 2	太平洋光纜網路 PLCN
9834	121.935865	24.712420	海洋資源地區第 1 類之 2	太平洋光纜網路 PLCN
9835	121.935750	24.712549	海洋資源地區第 1 類之 2	太平洋光纜網路 PLCN
9836	121.932133	24.716764	海洋資源地區第 1 類之 2	太平洋光纜網路 PLCN
9837	121.943132	24.718580	海洋資源地區第 1 類之 2	太平洋光纜網路 PLCN
9838	121.955612	24.709955	海洋資源地區第 1 類之 2	太平洋光纜網路 PLCN
9839	121.961126	24.697089	海洋資源地區第 1 類之 2	太平洋光纜網路 PLCN
9840	121.960984	24.697141	海洋資源地區第 1 類之 2	太平洋光纜網路 PLCN
9841	121.960843	24.697197	海洋資源地區第 1 類之 2	太平洋光纜網路 PLCN
9842	121.960705	24.697257	海洋資源地區第 1 類之 2	太平洋光纜網路 PLCN
9843	121.960568	24.697321	海洋資源地區第 1 類之 2	太平洋光纜網路 PLCN
9844	121.950624	24.702154	海洋資源地區第 1 類之 2	太平洋光纜網路 PLCN
9845	121.955278	24.699892	海洋資源地區第 1 類之 2	太平洋光纜網路 PLCN
9846	121.950453	24.702241	海洋資源地區第 1 類之 2	太平洋光纜網路 PLCN
9847	121.950285	24.702335	海洋資源地區第 1 類之 2	太平洋光纜網路 PLCN
9848	121.950122	24.702434	海洋資源地區第 1 類之 2	太平洋光纜網路 PLCN
9849	121.949963	24.702539	海洋資源地區第 1 類之 2	太平洋光纜網路 PLCN
9850	121.964939	24.705422	海洋資源地區第 1 類之 2	太平洋光纜網路 PLCN
9851	121.986458	24.697911	海洋資源地區第 1 類之 2	太平洋光纜網路 PLCN
9852	121.986636	24.697845	海洋資源地區第 1 類之 2	太平洋光纜網路 PLCN
9853	121.986811	24.697773	海洋資源地區第 1 類之 2	太平洋光纜網路 PLCN
9854	121.986983	24.697695	海洋資源地區第 1 類之 2	太平洋光纜網路 PLCN
9855	121.987152	24.697611	海洋資源地區第 1 類之 2	太平洋光纜網路 PLCN
9856	121.982571	24.689604	海洋資源地區第 1 類之 2	太平洋光纜網路 PLCN
9857	122.027584	24.666947	海洋資源地區第 1 類之 2	太平洋光纜網路 PLCN
9858	122.013930	24.673185	海洋資源地區第 1 類之 2	太平洋光纜網路 PLCN
9859	122.013805	24.673244	海洋資源地區第 1 類之 2	太平洋光纜網路 PLCN
9860	122.013682	24.673307	海洋資源地區第 1 類之 2	太平洋光纜網路 PLCN
9861	122.018474	24.681202	海洋資源地區第 1 類之 2	太平洋光纜網路 PLCN
9862	122.032515	24.674787	海洋資源地區第 1 類之 2	太平洋光纜網路 PLCN
9863	122.032683	24.674707	海洋資源地區第 1 類之 2	太平洋光纜網路 PLCN
9864	122.032848	24.674620	海洋資源地區第 1 類之 2	太平洋光纜網路 PLCN
9865	122.033009	24.674528	海洋資源地區第 1 類之 2	太平洋光纜網路 PLCN
9866	122.033166	24.674430	海洋資源地區第 1 類之 2	太平洋光纜網路 PLCN

海洋資源地區-參考坐標 WGS84

編號	X 坐標	Y 坐標	國土功能分區	備註
9867	122.033319	24.674327	海洋資源地區第 1 類之 2	太平洋光纜網路 PLCN
9868	122.033467	24.674218	海洋資源地區第 1 類之 2	太平洋光纜網路 PLCN
9869	121.859741	24.836230	海洋資源地區第 1 類之 2	太平洋光纜網路 PLCN
9870	121.858505	24.837211	海洋資源地區第 1 類之 2	太平洋光纜網路 PLCN
9871	121.873703	24.833536	海洋資源地區第 1 類之 2	太平洋光纜網路 PLCN
9872	121.873799	24.833402	海洋資源地區第 1 類之 2	太平洋光纜網路 PLCN
9873	121.873841	24.833339	海洋資源地區第 1 類之 2	太平洋光纜網路 PLCN
9874	121.873889	24.833266	海洋資源地區第 1 類之 2	太平洋光纜網路 PLCN
9875	121.873974	24.833127	海洋資源地區第 1 類之 2	太平洋光纜網路 PLCN
9876	121.874054	24.832985	海洋資源地區第 1 類之 2	太平洋光纜網路 PLCN
9877	121.874128	24.832840	海洋資源地區第 1 類之 2	太平洋光纜網路 PLCN
9878	121.875190	24.833339	海洋資源地區第 1 類之 2	太平洋光纜網路 PLCN
9879	121.874196	24.832694	海洋資源地區第 1 類之 2	太平洋光纜網路 PLCN
9880	121.865224	24.828862	海洋資源地區第 1 類之 2	太平洋光纜網路 PLCN
9881	121.861892	24.833339	海洋資源地區第 1 類之 2	太平洋光纜網路 PLCN
9882	121.890292	24.772363	海洋資源地區第 1 類之 2	太平洋光纜網路 PLCN
9883	121.890228	24.772482	海洋資源地區第 1 類之 2	太平洋光纜網路 PLCN
9884	121.890168	24.772602	海洋資源地區第 1 類之 2	太平洋光纜網路 PLCN
9885	121.890111	24.772724	海洋資源地區第 1 類之 2	太平洋光纜網路 PLCN
9886	121.899196	24.776294	海洋資源地區第 1 類之 2	太平洋光纜網路 PLCN
9887	121.922784	24.724658	海洋資源地區第 1 類之 2	太平洋光纜網路 PLCN
9888	121.922643	24.724782	海洋資源地區第 1 類之 2	太平洋光纜網路 PLCN
9889	121.922506	24.724912	海洋資源地區第 1 類之 2	太平洋光纜網路 PLCN
9890	121.922376	24.725046	海洋資源地區第 1 類之 2	太平洋光纜網路 PLCN
9891	121.922252	24.725185	海洋資源地區第 1 類之 2	太平洋光纜網路 PLCN
9892	121.929783	24.731043	海洋資源地區第 1 類之 2	太平洋光纜網路 PLCN
9893	121.939133	24.723148	海洋資源地區第 1 類之 2	太平洋光纜網路 PLCN
9894	121.939275	24.723023	海洋資源地區第 1 類之 2	太平洋光纜網路 PLCN
9895	121.939412	24.722893	海洋資源地區第 1 類之 2	太平洋光纜網路 PLCN
9896	121.939543	24.722758	海洋資源地區第 1 類之 2	太平洋光纜網路 PLCN
9897	121.939667	24.722618	海洋資源地區第 1 類之 2	太平洋光纜網路 PLCN
9898	121.906612	24.743379	海洋資源地區第 1 類之 2	太平洋光纜網路 PLCN
9899	121.906497	24.743519	海洋資源地區第 1 類之 2	太平洋光纜網路 PLCN
9900	121.906388	24.743662	海洋資源地區第 1 類之 2	太平洋光纜網路 PLCN
9901	121.906285	24.743809	海洋資源地區第 1 類之 2	太平洋光纜網路 PLCN
9902	121.906189	24.743960	海洋資源地區第 1 類之 2	太平洋光纜網路 PLCN
9903	121.906098	24.744113	海洋資源地區第 1 類之 2	太平洋光纜網路 PLCN
9904	121.914684	24.748610	海洋資源地區第 1 類之 2	太平洋光纜網路 PLCN
9905	122.130409	24.603494	海洋資源地區第 1 類之 2	太平洋光纜網路 PLCN
9906	122.128149	24.594337	海洋資源地區第 1 類之 2	太平洋光纜網路 PLCN
9907	122.127976	24.594413	海洋資源地區第 1 類之 2	太平洋光纜網路 PLCN
9908	122.127805	24.594495	海洋資源地區第 1 類之 2	太平洋光纜網路 PLCN
9909	122.119218	24.598837	海洋資源地區第 1 類之 2	太平洋光纜網路 PLCN
9910	122.119161	24.598866	海洋資源地區第 1 類之 2	太平洋光纜網路 PLCN
9911	122.119109	24.598894	海洋資源地區第 1 類之 2	太平洋光纜網路 PLCN
9912	122.112030	24.602690	海洋資源地區第 1 類之 2	太平洋光纜網路 PLCN
9913	122.111891	24.602767	海洋資源地區第 1 類之 2	太平洋光纜網路 PLCN

海洋資源地區-參考坐標 WGS84

編號	X 坐標	Y 坐標	國土功能分區	備註
9914	122.111755	24.602849	海洋資源地區第 1 類之 2	太平洋光纜網路 PLCN
9915	122.111622	24.602934	海洋資源地區第 1 類之 2	太平洋光纜網路 PLCN
9916	122.111492	24.603024	海洋資源地區第 1 類之 2	太平洋光纜網路 PLCN
9917	122.111366	24.603117	海洋資源地區第 1 類之 2	太平洋光纜網路 PLCN
9918	122.117377	24.610288	海洋資源地區第 1 類之 2	太平洋光纜網路 PLCN
9919	122.124051	24.606709	海洋資源地區第 1 類之 2	太平洋光纜網路 PLCN
9920	122.097731	24.723472	海洋資源地區第 1 類之 2	NACS SPUR 2
9921	122.097744	24.723240	海洋資源地區第 1 類之 2	NACS SPUR 2
9922	122.097750	24.723008	海洋資源地區第 1 類之 2	NACS SPUR 2
9923	122.097749	24.722775	海洋資源地區第 1 類之 2	NACS SPUR 2
9924	122.097742	24.722543	海洋資源地區第 1 類之 2	NACS SPUR 2
9925	122.097728	24.722311	海洋資源地區第 1 類之 2	NACS SPUR 2
9926	122.097708	24.722080	海洋資源地區第 1 類之 2	NACS SPUR 2
9927	122.097681	24.721849	海洋資源地區第 1 類之 2	NACS SPUR 2
9928	122.097647	24.721619	海洋資源地區第 1 類之 2	NACS SPUR 2
9929	122.097608	24.721389	海洋資源地區第 1 類之 2	NACS SPUR 2
9930	122.097561	24.721161	海洋資源地區第 1 類之 2	NACS SPUR 2
9931	122.096794	24.717630	海洋資源地區第 1 類之 2	NACS SPUR 2
9932	122.096731	24.715071	海洋資源地區第 1 類之 2	NACS SPUR 2
9933	122.098325	24.710069	海洋資源地區第 1 類之 2	NACS SPUR 2
9934	122.112540	24.685444	海洋資源地區第 1 類之 2	NACS SPUR 2
9935	122.112665	24.685219	海洋資源地區第 1 類之 2	NACS SPUR 2
9936	122.112784	24.684991	海洋資源地區第 1 類之 2	NACS SPUR 2
9937	122.112895	24.684760	海洋資源地區第 1 類之 2	NACS SPUR 2
9938	122.113000	24.684526	海洋資源地區第 1 類之 2	NACS SPUR 2
9939	122.121281	24.665201	海洋資源地區第 1 類之 2	NACS SPUR 2
9940	122.102771	24.658882	海洋資源地區第 1 類之 2	NACS SPUR 2
9941	122.097337	24.671559	海洋資源地區第 1 類之 2	NACS SPUR 2
9942	122.094803	24.677470	海洋資源地區第 1 類之 2	NACS SPUR 2
9943	122.080377	24.702455	海洋資源地區第 1 類之 2	NACS SPUR 2
9944	122.080263	24.702658	海洋資源地區第 1 類之 2	NACS SPUR 2
9945	122.080155	24.702863	海洋資源地區第 1 類之 2	NACS SPUR 2
9946	122.080053	24.703071	海洋資源地區第 1 類之 2	NACS SPUR 2
9947	122.079956	24.703282	海洋資源地區第 1 類之 2	NACS SPUR 2
9948	122.079865	24.703494	海洋資源地區第 1 類之 2	NACS SPUR 2
9949	122.079780	24.703709	海洋資源地區第 1 類之 2	NACS SPUR 2
9950	122.079702	24.703925	海洋資源地區第 1 類之 2	NACS SPUR 2
9951	122.079629	24.704143	海洋資源地區第 1 類之 2	NACS SPUR 2
9952	122.077328	24.711360	海洋資源地區第 1 類之 2	NACS SPUR 2
9953	122.077255	24.711602	海洋資源地區第 1 類之 2	NACS SPUR 2
9954	122.077189	24.711845	海洋資源地區第 1 類之 2	NACS SPUR 2
9955	122.077131	24.712091	海洋資源地區第 1 類之 2	NACS SPUR 2
9956	122.077080	24.712337	海洋資源地區第 1 類之 2	NACS SPUR 2
9957	122.077037	24.712585	海洋資源地區第 1 類之 2	NACS SPUR 2
9958	122.077001	24.712834	海洋資源地區第 1 類之 2	NACS SPUR 2
9959	122.076973	24.713083	海洋資源地區第 1 類之 2	NACS SPUR 2
9960	122.076952	24.713334	海洋資源地區第 1 類之 2	NACS SPUR 2

海洋資源地區-參考坐標 WGS84

編號	X 坐標	Y 坐標	國土功能分區	備註
9961	122.076940	24.713584	海洋資源地區第 1 類之 2	NACS SPUR 2
9962	122.076934	24.713835	海洋資源地區第 1 類之 2	NACS SPUR 2
9963	122.076937	24.714086	海洋資源地區第 1 類之 2	NACS SPUR 2
9964	122.077053	24.718820	海洋資源地區第 1 類之 2	NACS SPUR 2
9965	122.077061	24.719043	海洋資源地區第 1 類之 2	NACS SPUR 2
9966	122.077076	24.719266	海洋資源地區第 1 類之 2	NACS SPUR 2
9967	122.077097	24.719488	海洋資源地區第 1 類之 2	NACS SPUR 2
9968	122.077123	24.719711	海洋資源地區第 1 類之 2	NACS SPUR 2
9969	122.077156	24.719932	海洋資源地區第 1 類之 2	NACS SPUR 2
9970	122.077194	24.720153	海洋資源地區第 1 類之 2	NACS SPUR 2
9971	122.077239	24.720372	海洋資源地區第 1 類之 2	NACS SPUR 2
9972	122.077923	24.723527	海洋資源地區第 1 類之 2	NACS SPUR 2
9973	122.129046	24.647077	海洋資源地區第 1 類之 2	NACS SPUR 2
9974	122.136734	24.629127	海洋資源地區第 1 類之 2	NACS SPUR 2
9975	122.130734	24.604813	海洋資源地區第 1 類之 2	NACS SPUR 2
9976	122.130466	24.604860	海洋資源地區第 1 類之 2	NACS SPUR 2
9977	122.130199	24.604914	海洋資源地區第 1 類之 2	NACS SPUR 2
9978	122.129934	24.604975	海洋資源地區第 1 類之 2	NACS SPUR 2
9979	122.129671	24.605042	海洋資源地區第 1 類之 2	NACS SPUR 2
9980	122.129410	24.605116	海洋資源地區第 1 類之 2	NACS SPUR 2
9981	122.129151	24.605197	海洋資源地區第 1 類之 2	NACS SPUR 2
9982	122.128895	24.605284	海洋資源地區第 1 類之 2	NACS SPUR 2
9983	122.128642	24.605378	海洋資源地區第 1 類之 2	NACS SPUR 2
9984	122.128391	24.605478	海洋資源地區第 1 類之 2	NACS SPUR 2
9985	122.128144	24.605584	海洋資源地區第 1 類之 2	NACS SPUR 2
9986	122.127900	24.605696	海洋資源地區第 1 類之 2	NACS SPUR 2
9987	122.127659	24.605815	海洋資源地區第 1 類之 2	NACS SPUR 2
9988	122.127423	24.605940	海洋資源地區第 1 類之 2	NACS SPUR 2
9989	122.127190	24.606070	海洋資源地區第 1 類之 2	NACS SPUR 2
9990	122.126961	24.606207	海洋資源地區第 1 類之 2	NACS SPUR 2
9991	122.126736	24.606349	海洋資源地區第 1 類之 2	NACS SPUR 2
9992	122.126516	24.606497	海洋資源地區第 1 類之 2	NACS SPUR 2
9993	122.126300	24.606650	海洋資源地區第 1 類之 2	NACS SPUR 2
9994	122.126089	24.606809	海洋資源地區第 1 類之 2	NACS SPUR 2
9995	122.125883	24.606973	海洋資源地區第 1 類之 2	NACS SPUR 2
9996	122.125682	24.607142	海洋資源地區第 1 類之 2	NACS SPUR 2
9997	122.125486	24.607316	海洋資源地區第 1 類之 2	NACS SPUR 2
9998	122.125295	24.607495	海洋資源地區第 1 類之 2	NACS SPUR 2
9999	122.125110	24.607679	海洋資源地區第 1 類之 2	NACS SPUR 2
10000	122.124931	24.607867	海洋資源地區第 1 類之 2	NACS SPUR 2
10001	122.124757	24.608060	海洋資源地區第 1 類之 2	NACS SPUR 2
10002	122.124589	24.608257	海洋資源地區第 1 類之 2	NACS SPUR 2
10003	122.124427	24.608459	海洋資源地區第 1 類之 2	NACS SPUR 2
10004	122.124272	24.608664	海洋資源地區第 1 類之 2	NACS SPUR 2
10005	122.124123	24.608873	海洋資源地區第 1 類之 2	NACS SPUR 2
10006	122.123980	24.609086	海洋資源地區第 1 類之 2	NACS SPUR 2
10007	122.123843	24.609303	海洋資源地區第 1 類之 2	NACS SPUR 2

海洋資源地區-參考坐標 WGS84

編號	X 坐標	Y 坐標	國土功能分區	備註
10008	122.123713	24.609522	海洋資源地區第 1 類之 2	NACS SPUR 2
10009	122.123590	24.609745	海洋資源地區第 1 類之 2	NACS SPUR 2
10010	122.123474	24.609972	海洋資源地區第 1 類之 2	NACS SPUR 2
10011	122.123365	24.610200	海洋資源地區第 1 類之 2	NACS SPUR 2
10012	122.123262	24.610432	海洋資源地區第 1 類之 2	NACS SPUR 2
10013	122.123167	24.610666	海洋資源地區第 1 類之 2	NACS SPUR 2
10014	122.123078	24.610903	海洋資源地區第 1 類之 2	NACS SPUR 2
10015	122.122997	24.611141	海洋資源地區第 1 類之 2	NACS SPUR 2
10016	122.122923	24.611382	海洋資源地區第 1 類之 2	NACS SPUR 2
10017	122.122501	24.612836	海洋資源地區第 1 類之 2	NACS SPUR 2
10018	122.075650	24.757176	海洋資源地區第 1 類之 2	NACS SPUR 2
10019	122.071507	24.767284	海洋資源地區第 1 類之 2	NACS SPUR 2
10020	122.071491	24.767528	海洋資源地區第 1 類之 2	NACS SPUR 2
10021	122.071482	24.767771	海洋資源地區第 1 類之 2	NACS SPUR 2
10022	122.074599	24.760476	海洋資源地區第 1 類之 2	NACS SPUR 2
10023	122.072718	24.763576	海洋資源地區第 1 類之 2	NACS SPUR 2
10024	122.072592	24.763790	海洋資源地區第 1 類之 2	NACS SPUR 2
10025	122.072472	24.764008	海洋資源地區第 1 類之 2	NACS SPUR 2
10026	122.072359	24.764229	海洋資源地區第 1 類之 2	NACS SPUR 2
10027	122.072252	24.764452	海洋資源地區第 1 類之 2	NACS SPUR 2
10028	122.072152	24.764678	海洋資源地區第 1 類之 2	NACS SPUR 2
10029	122.072059	24.764907	海洋資源地區第 1 類之 2	NACS SPUR 2
10030	122.071972	24.765137	海洋資源地區第 1 類之 2	NACS SPUR 2
10031	122.071892	24.765370	海洋資源地區第 1 類之 2	NACS SPUR 2
10032	122.071820	24.765605	海洋資源地區第 1 類之 2	NACS SPUR 2
10033	122.071754	24.765841	海洋資源地區第 1 類之 2	NACS SPUR 2
10034	122.071695	24.766079	海洋資源地區第 1 類之 2	NACS SPUR 2
10035	122.071643	24.766318	海洋資源地區第 1 類之 2	NACS SPUR 2
10036	122.071598	24.766558	海洋資源地區第 1 類之 2	NACS SPUR 2
10037	122.071561	24.766799	海洋資源地區第 1 類之 2	NACS SPUR 2
10038	122.071530	24.767042	海洋資源地區第 1 類之 2	NACS SPUR 2
10039	122.095269	24.759786	海洋資源地區第 1 類之 2	NACS SPUR 2
10040	122.095297	24.759538	海洋資源地區第 1 類之 2	NACS SPUR 2
10041	122.095318	24.759288	海洋資源地區第 1 類之 2	NACS SPUR 2
10042	122.071398	24.771621	海洋資源地區第 1 類之 2	NACS SPUR 2
10043	122.071396	24.771854	海洋資源地區第 1 類之 2	NACS SPUR 2
10044	122.071401	24.772087	海洋資源地區第 1 類之 2	NACS SPUR 2
10045	122.071413	24.772320	海洋資源地區第 1 類之 2	NACS SPUR 2
10046	122.071430	24.772552	海洋資源地區第 1 類之 2	NACS SPUR 2
10047	122.071455	24.772784	海洋資源地區第 1 類之 2	NACS SPUR 2
10048	122.071486	24.773015	海洋資源地區第 1 類之 2	NACS SPUR 2
10049	122.071524	24.773245	海洋資源地區第 1 類之 2	NACS SPUR 2
10050	122.094943	24.761254	海洋資源地區第 1 類之 2	NACS SPUR 2
10051	122.095016	24.761013	海洋資源地區第 1 類之 2	NACS SPUR 2
10052	122.095081	24.760770	海洋資源地區第 1 類之 2	NACS SPUR 2
10053	122.095139	24.760526	海洋資源地區第 1 類之 2	NACS SPUR 2
10054	122.095190	24.760281	海洋資源地區第 1 類之 2	NACS SPUR 2

海洋資源地區-參考坐標 WGS84

編號	X 坐標	Y 坐標	國土功能分區	備註
10055	122.095233	24.760034	海洋資源地區第 1 類之 2	NACS SPUR 2
10056	122.051878	24.916664	海洋資源地區第 1 類之 2	NACS SPUR 2
10057	122.062525	24.900078	海洋資源地區第 1 類之 2	NACS SPUR 2
10058	122.062651	24.899875	海洋資源地區第 1 類之 2	NACS SPUR 2
10059	122.062772	24.899669	海洋資源地區第 1 類之 2	NACS SPUR 2
10060	122.062887	24.899460	海洋資源地區第 1 類之 2	NACS SPUR 2
10061	122.062995	24.899249	海洋資源地區第 1 類之 2	NACS SPUR 2
10062	122.063098	24.899035	海洋資源地區第 1 類之 2	NACS SPUR 2
10063	122.063195	24.898819	海洋資源地區第 1 類之 2	NACS SPUR 2
10064	122.066778	24.890502	海洋資源地區第 1 類之 2	NACS SPUR 2
10065	122.066863	24.890297	海洋資源地區第 1 類之 2	NACS SPUR 2
10066	122.066942	24.890091	海洋資源地區第 1 類之 2	NACS SPUR 2
10067	122.067016	24.889884	海洋資源地區第 1 類之 2	NACS SPUR 2
10068	122.036181	24.930445	海洋資源地區第 1 類之 2	NACS SPUR 2
10069	122.036337	24.930364	海洋資源地區第 1 類之 2	NACS SPUR 2
10070	122.041587	24.927547	海洋資源地區第 1 類之 2	NACS SPUR 2
10071	122.041824	24.927416	海洋資源地區第 1 類之 2	NACS SPUR 2
10072	122.042057	24.927279	海洋資源地區第 1 類之 2	NACS SPUR 2
10073	122.042286	24.927135	海洋資源地區第 1 類之 2	NACS SPUR 2
10074	122.042510	24.926986	海洋資源地區第 1 類之 2	NACS SPUR 2
10075	122.042730	24.926831	海洋資源地區第 1 類之 2	NACS SPUR 2
10076	122.042944	24.926671	海洋資源地區第 1 類之 2	NACS SPUR 2
10077	122.043154	24.926505	海洋資源地區第 1 類之 2	NACS SPUR 2
10078	122.043359	24.926334	海洋資源地區第 1 類之 2	NACS SPUR 2
10079	122.043558	24.926158	海洋資源地區第 1 類之 2	NACS SPUR 2
10080	122.043751	24.925977	海洋資源地區第 1 類之 2	NACS SPUR 2
10081	122.045198	24.924585	海洋資源地區第 1 類之 2	NACS SPUR 2
10082	122.048225	24.884203	海洋資源地區第 1 類之 2	NACS SPUR 2
10083	122.045054	24.891561	海洋資源地區第 1 類之 2	NACS SPUR 2
10084	122.033434	24.909660	海洋資源地區第 1 類之 2	NACS SPUR 2
10085	122.032986	24.910091	海洋資源地區第 1 類之 2	NACS SPUR 2
10086	121.971578	24.925744	海洋資源地區第 1 類之 2	NACS SPUR 2
10087	121.971828	24.925832	海洋資源地區第 1 類之 2	NACS SPUR 2
10088	121.972082	24.925914	海洋資源地區第 1 類之 2	NACS SPUR 2
10089	121.972337	24.925990	海洋資源地區第 1 類之 2	NACS SPUR 2
10090	121.972595	24.926059	海洋資源地區第 1 類之 2	NACS SPUR 2
10091	121.972854	24.926122	海洋資源地區第 1 類之 2	NACS SPUR 2
10092	121.995706	24.931356	海洋資源地區第 1 類之 2	NACS SPUR 2
10093	121.995976	24.931414	海洋資源地區第 1 類之 2	NACS SPUR 2
10094	121.996247	24.931465	海洋資源地區第 1 類之 2	NACS SPUR 2
10095	121.996520	24.931509	海洋資源地區第 1 類之 2	NACS SPUR 2
10096	121.996794	24.931547	海洋資源地區第 1 類之 2	NACS SPUR 2
10097	121.997070	24.931577	海洋資源地區第 1 類之 2	NACS SPUR 2
10098	121.997346	24.931600	海洋資源地區第 1 類之 2	NACS SPUR 2
10099	121.997622	24.931616	海洋資源地區第 1 類之 2	NACS SPUR 2
10100	122.008310	24.932103	海洋資源地區第 1 類之 2	NACS SPUR 2
10101	122.012963	24.933205	海洋資源地區第 1 類之 2	NACS SPUR 2

海洋資源地區-參考坐標 WGS84

編號	X 坐標	Y 坐標	國土功能分區	備註
10102	122.013215	24.933261	海洋資源地區第 1 類之 2	NACS SPUR 2
10103	122.013468	24.933311	海洋資源地區第 1 類之 2	NACS SPUR 2
10104	122.013722	24.933356	海洋資源地區第 1 類之 2	NACS SPUR 2
10105	122.013978	24.933394	海洋資源地區第 1 類之 2	NACS SPUR 2
10106	122.014235	24.933426	海洋資源地區第 1 類之 2	NACS SPUR 2
10107	122.014492	24.933452	海洋資源地區第 1 類之 2	NACS SPUR 2
10108	122.016171	24.933601	海洋資源地區第 1 類之 2	NACS SPUR 2
10109	122.095027	24.807749	海洋資源地區第 1 類之 2	NACS SPUR 2
10110	122.095102	24.807518	海洋資源地區第 1 類之 2	NACS SPUR 2
10111	122.095170	24.807285	海洋資源地區第 1 類之 2	NACS SPUR 2
10112	122.095232	24.807050	海洋資源地區第 1 類之 2	NACS SPUR 2
10113	122.095286	24.806815	海洋資源地區第 1 類之 2	NACS SPUR 2
10114	122.095334	24.806578	海洋資源地區第 1 類之 2	NACS SPUR 2
10115	122.095374	24.806339	海洋資源地區第 1 類之 2	NACS SPUR 2
10116	122.095408	24.806100	海洋資源地區第 1 類之 2	NACS SPUR 2
10117	122.095435	24.805861	海洋資源地區第 1 類之 2	NACS SPUR 2
10118	122.095455	24.805620	海洋資源地區第 1 類之 2	NACS SPUR 2
10119	122.096021	24.797204	海洋資源地區第 1 類之 2	NACS SPUR 2
10120	122.096033	24.796972	海洋資源地區第 1 類之 2	NACS SPUR 2
10121	122.096039	24.796740	海洋資源地區第 1 類之 2	NACS SPUR 2
10122	122.096038	24.796509	海洋資源地區第 1 類之 2	NACS SPUR 2
10123	122.096031	24.796277	海洋資源地區第 1 類之 2	NACS SPUR 2
10124	122.096017	24.796045	海洋資源地區第 1 類之 2	NACS SPUR 2
10125	122.095997	24.795814	海洋資源地區第 1 類之 2	NACS SPUR 2
10126	122.095970	24.795584	海洋資源地區第 1 類之 2	NACS SPUR 2
10127	122.095937	24.795354	海洋資源地區第 1 類之 2	NACS SPUR 2
10128	122.093052	24.777204	海洋資源地區第 1 類之 2	NACS SPUR 2
10129	122.093015	24.776990	海洋資源地區第 1 類之 2	NACS SPUR 2
10130	122.092973	24.776777	海洋資源地區第 1 類之 2	NACS SPUR 2
10131	122.092925	24.776565	海洋資源地區第 1 類之 2	NACS SPUR 2
10132	122.092871	24.776354	海洋資源地區第 1 類之 2	NACS SPUR 2
10133	122.092812	24.776144	海洋資源地區第 1 類之 2	NACS SPUR 2
10134	122.091197	24.770689	海洋資源地區第 1 類之 2	NACS SPUR 2
10135	122.091204	24.770366	海洋資源地區第 1 類之 2	NACS SPUR 2
10136	122.092432	24.768341	海洋資源地區第 1 類之 2	NACS SPUR 2
10137	122.092562	24.768119	海洋資源地區第 1 類之 2	NACS SPUR 2
10138	122.076217	24.797025	海洋資源地區第 1 類之 2	NACS SPUR 2
10139	122.075786	24.803425	海洋資源地區第 1 類之 2	NACS SPUR 2
10140	122.092685	24.767894	海洋資源地區第 1 類之 2	NACS SPUR 2
10141	122.092802	24.767666	海洋資源地區第 1 類之 2	NACS SPUR 2
10142	122.092911	24.767436	海洋資源地區第 1 類之 2	NACS SPUR 2
10143	122.093013	24.767202	海洋資源地區第 1 類之 2	NACS SPUR 2
10144	122.093108	24.766966	海洋資源地區第 1 類之 2	NACS SPUR 2
10145	122.093196	24.766728	海洋資源地區第 1 類之 2	NACS SPUR 2
10146	122.093277	24.766487	海洋資源地區第 1 類之 2	NACS SPUR 2
10147	122.071568	24.773474	海洋資源地區第 1 類之 2	NACS SPUR 2
10148	122.071618	24.773703	海洋資源地區第 1 類之 2	NACS SPUR 2

海洋資源地區-參考坐標 WGS84

編號	X 坐標	Y 坐標	國土功能分區	備註
10149	122.071675	24.773930	海洋資源地區第 1 類之 2	NACS SPUR 2
10150	122.071738	24.774155	海洋資源地區第 1 類之 2	NACS SPUR 2
10151	122.073566	24.780332	海洋資源地區第 1 類之 2	NACS SPUR 2
10152	121.833068	24.856755	海洋資源地區第 1 類之 2	NACS SPUR 1
10153	122.015073	24.948080	海洋資源地區第 1 類之 2	NACS SPUR 1
10154	121.956777	24.920323	海洋資源地區第 1 類之 2	NACS SPUR 1
10155	121.997910	24.960465	海洋資源地區第 1 類之 2	NACS SPUR 1
10156	121.972918	24.928974	海洋資源地區第 1 類之 2	NACS SPUR 1
10157	121.856633	24.884036	海洋資源地區第 1 類之 2	NACS SPUR 1
10158	121.855111	24.883078	海洋資源地區第 1 類之 2	NACS SPUR 1
10159	121.855481	24.883338	海洋資源地區第 1 類之 2	NACS SPUR 1
10160	121.855702	24.883489	海洋資源地區第 1 類之 2	NACS SPUR 1
10161	121.855929	24.883634	海洋資源地區第 1 類之 2	NACS SPUR 1
10162	121.856159	24.883774	海洋資源地區第 1 類之 2	NACS SPUR 1
10163	121.856394	24.883908	海洋資源地區第 1 類之 2	NACS SPUR 1
10164	121.857625	24.884484	海洋資源地區第 1 類之 2	NACS SPUR 1
10165	121.857881	24.884580	海洋資源地區第 1 類之 2	NACS SPUR 1
10166	121.858140	24.884670	海洋資源地區第 1 類之 2	NACS SPUR 1
10167	121.858402	24.884752	海洋資源地區第 1 類之 2	NACS SPUR 1
10168	121.858666	24.884829	海洋資源地區第 1 類之 2	NACS SPUR 1
10169	121.858932	24.884898	海洋資源地區第 1 類之 2	NACS SPUR 1
10170	121.856876	24.884157	海洋資源地區第 1 類之 2	NACS SPUR 1
10171	121.857122	24.884272	海洋資源地區第 1 類之 2	NACS SPUR 1
10172	121.857372	24.884381	海洋資源地區第 1 類之 2	NACS SPUR 1
10173	121.886368	24.894063	海洋資源地區第 1 類之 2	NACS SPUR 1
10174	121.886409	24.894308	海洋資源地區第 1 類之 2	NACS SPUR 1
10175	121.886458	24.894552	海洋資源地區第 1 類之 2	NACS SPUR 1
10176	121.886514	24.894794	海洋資源地區第 1 類之 2	NACS SPUR 1
10177	121.886578	24.895035	海洋資源地區第 1 類之 2	NACS SPUR 1
10178	121.886649	24.895274	海洋資源地區第 1 類之 2	NACS SPUR 1
10179	121.886726	24.895512	海洋資源地區第 1 類之 2	NACS SPUR 1
10180	121.886812	24.895747	海洋資源地區第 1 類之 2	NACS SPUR 1
10181	121.886904	24.895980	海洋資源地區第 1 類之 2	NACS SPUR 1
10182	121.887003	24.896211	海洋資源地區第 1 類之 2	NACS SPUR 1
10183	121.887109	24.896439	海洋資源地區第 1 類之 2	NACS SPUR 1
10184	121.887222	24.896664	海洋資源地區第 1 類之 2	NACS SPUR 1
10185	121.887341	24.896887	海洋資源地區第 1 類之 2	NACS SPUR 1
10186	121.887468	24.897106	海洋資源地區第 1 類之 2	NACS SPUR 1
10187	121.887600	24.897322	海洋資源地區第 1 類之 2	NACS SPUR 1
10188	121.887740	24.897535	海洋資源地區第 1 類之 2	NACS SPUR 1
10189	121.887885	24.897744	海洋資源地區第 1 類之 2	NACS SPUR 1
10190	121.888902	24.899161	海洋資源地區第 1 類之 2	NACS SPUR 1
10191	121.889057	24.899371	海洋資源地區第 1 類之 2	NACS SPUR 1
10192	121.889219	24.899577	海洋資源地區第 1 類之 2	NACS SPUR 1
10193	121.866699	24.886815	海洋資源地區第 1 類之 2	NACS SPUR 1
10194	121.866966	24.886877	海洋資源地區第 1 類之 2	NACS SPUR 1
10195	121.871070	24.886980	海洋資源地區第 1 類之 2	NACS SPUR 1

海洋資源地區-參考坐標 WGS84

編號	X 坐標	Y 坐標	國土功能分區	備註
10196	121.871340	24.886931	海洋資源地區第 1 類之 2	NACS SPUR 1
10197	121.871609	24.886875	海洋資源地區第 1 類之 2	NACS SPUR 1
10198	121.871747	24.886845	海洋資源地區第 1 類之 2	NACS SPUR 1
10199	121.928917	24.926283	海洋資源地區第 1 類之 2	NACS SPUR 1
10200	121.929108	24.926406	海洋資源地區第 1 類之 2	NACS SPUR 1
10201	121.929302	24.926524	海洋資源地區第 1 類之 2	NACS SPUR 1
10202	121.929499	24.926638	海洋資源地區第 1 類之 2	NACS SPUR 1
10203	121.929698	24.926748	海洋資源地區第 1 類之 2	NACS SPUR 1
10204	121.889387	24.899779	海洋資源地區第 1 類之 2	NACS SPUR 1
10205	121.889562	24.899976	海洋資源地區第 1 類之 2	NACS SPUR 1
10206	121.963183	24.944700	海洋資源地區第 1 類之 2	NACS SPUR 1
10207	121.963383	24.944804	海洋資源地區第 1 類之 2	NACS SPUR 1
10208	121.963586	24.944904	海洋資源地區第 1 類之 2	NACS SPUR 1
10209	121.963791	24.945000	海洋資源地區第 1 類之 2	NACS SPUR 1
10210	121.885849	24.599930	海洋資源地區第 1 類之 2	蘇澳國際商港
10211	121.884342	24.600844	海洋資源地區第 1 類之 2	蘇澳國際商港
10212	121.884304	24.600870	海洋資源地區第 1 類之 2	蘇澳國際商港
10213	121.883717	24.602276	海洋資源地區第 1 類之 2	蘇澳國際商港
10214	121.883706	24.602258	海洋資源地區第 1 類之 2	蘇澳國際商港
10215	121.883856	24.602422	海洋資源地區第 1 類之 2	蘇澳國際商港
10216	121.883848	24.602404	海洋資源地區第 1 類之 2	蘇澳國際商港
10217	121.884633	24.603209	海洋資源地區第 1 類之 2	蘇澳國際商港
10218	121.884717	24.603235	海洋資源地區第 1 類之 2	蘇澳國際商港
10219	121.884789	24.603507	海洋資源地區第 1 類之 2	蘇澳國際商港
10220	121.884730	24.603499	海洋資源地區第 1 類之 2	蘇澳國際商港
10221	121.882976	24.603360	海洋資源地區第 1 類之 2	蘇澳國際商港
10222	121.870226	24.583576	海洋資源地區第 1 類之 2	蘇澳國際商港
10223	121.870230	24.583577	海洋資源地區第 1 類之 2	蘇澳國際商港
10224	121.870224	24.583580	海洋資源地區第 1 類之 2	蘇澳國際商港
10225	121.869483	24.584846	海洋資源地區第 1 類之 2	蘇澳國際商港
10226	121.869440	24.584913	海洋資源地區第 1 類之 2	蘇澳國際商港
10227	121.869046	24.585483	海洋資源地區第 1 類之 2	蘇澳國際商港
10228	121.869044	24.585483	海洋資源地區第 1 類之 2	蘇澳國際商港
10229	121.872690	24.578162	海洋資源地區第 1 類之 2	蘇澳國際商港
10230	121.872731	24.578263	海洋資源地區第 1 類之 2	蘇澳國際商港
10231	121.880668	24.585313	海洋資源地區第 1 類之 2	蘇澳國際商港
10232	121.878931	24.580535	海洋資源地區第 1 類之 2	蘇澳國際商港
10233	121.884430	24.595800	海洋資源地區第 1 類之 2	蘇澳國際商港
10234	121.885733	24.599494	海洋資源地區第 1 類之 2	蘇澳國際商港
10235	121.885908	24.599760	海洋資源地區第 1 類之 2	蘇澳國際商港
10236	121.873520	24.907223	海洋資源地區第 1 類之 2	梗枋漁港
10237	121.844000	24.497150	海洋資源地區第 1 類之 2	粉鳥林漁港
10238	121.844021	24.497306	海洋資源地區第 1 類之 2	粉鳥林漁港
10239	121.843770	24.497248	海洋資源地區第 1 類之 2	粉鳥林漁港
10240	121.841056	24.497551	海洋資源地區第 1 類之 2	粉鳥林漁港
10241	121.822408	24.463195	海洋資源地區第 1 類之 2	南澳漁港
10242	121.822475	24.463228	海洋資源地區第 1 類之 2	南澳漁港

海洋資源地區-參考坐標 WGS84

編號	X 坐標	Y 坐標	國土功能分區	備註
10243	121.821539	24.462772	海洋資源地區第 1 類之 2	南澳漁港
10244	121.819946	24.459147	海洋資源地區第 1 類之 2	南澳漁港
10245	121.823295	24.463627	海洋資源地區第 1 類之 2	南澳漁港
10246	121.823313	24.463593	海洋資源地區第 1 類之 2	南澳漁港
10247	121.870811	24.579930	海洋資源地區第 1 類之 2	南方澳漁港
10248	121.870825	24.579935	海洋資源地區第 1 類之 2	南方澳漁港
10249	121.870818	24.579952	海洋資源地區第 1 類之 2	南方澳漁港
10250	121.870761	24.580065	海洋資源地區第 1 類之 2	南方澳漁港
10251	121.870703	24.580178	海洋資源地區第 1 類之 2	南方澳漁港
10252	121.870645	24.580291	海洋資源地區第 1 類之 2	南方澳漁港
10253	121.870588	24.580404	海洋資源地區第 1 類之 2	南方澳漁港
10254	121.870577	24.580422	海洋資源地區第 1 類之 2	南方澳漁港
10255	121.870529	24.580513	海洋資源地區第 1 類之 2	南方澳漁港
10256	121.870447	24.580674	海洋資源地區第 1 類之 2	南方澳漁港
10257	121.870362	24.580835	海洋資源地區第 1 類之 2	南方澳漁港
10258	121.870333	24.580891	海洋資源地區第 1 類之 2	南方澳漁港
10259	121.870326	24.580889	海洋資源地區第 1 類之 2	南方澳漁港
10260	121.870223	24.583579	海洋資源地區第 1 類之 2	南方澳漁港
10261	121.870241	24.583544	海洋資源地區第 1 類之 2	南方澳漁港
10262	121.870249	24.583530	海洋資源地區第 1 類之 2	南方澳漁港
10263	121.870302	24.583431	海洋資源地區第 1 類之 2	南方澳漁港
10264	121.870329	24.583381	海洋資源地區第 1 類之 2	南方澳漁港
10265	121.870371	24.583302	海洋資源地區第 1 類之 2	南方澳漁港
10266	121.870399	24.583249	海洋資源地區第 1 類之 2	南方澳漁港
10267	121.870413	24.583222	海洋資源地區第 1 類之 2	南方澳漁港
10268	121.870422	24.583205	海洋資源地區第 1 類之 2	南方澳漁港
10269	121.870434	24.583181	海洋資源地區第 1 類之 2	南方澳漁港
10270	121.870533	24.582992	海洋資源地區第 1 類之 2	南方澳漁港
10271	121.870542	24.582974	海洋資源地區第 1 類之 2	南方澳漁港
10272	121.870629	24.582807	海洋資源地區第 1 類之 2	南方澳漁港
10273	121.870668	24.582733	海洋資源地區第 1 類之 2	南方澳漁港
10274	121.870692	24.582686	海洋資源地區第 1 類之 2	南方澳漁港
10275	121.870702	24.582667	海洋資源地區第 1 類之 2	南方澳漁港
10276	121.870743	24.582666	海洋資源地區第 1 類之 2	南方澳漁港
10277	121.870776	24.582670	海洋資源地區第 1 類之 2	南方澳漁港
10278	121.898540	24.941436	海洋資源地區第 1 類之 2	大溪漁港
10279	121.898543	24.941435	海洋資源地區第 1 類之 2	大溪漁港
10280	121.883875	24.922029	海洋資源地區第 1 類之 2	橋板湖海堤
10281	121.884316	24.923419	海洋資源地區第 1 類之 2	橋板湖海堤
10282	121.863818	24.899699	海洋資源地區第 1 類之 2	更新海堤 2
10283	121.865092	24.901977	海洋資源地區第 1 類之 2	更新海堤 2
10284	121.865453	24.901149	海洋資源地區第 1 類之 2	更新海堤 2
10285	121.865349	24.900990	海洋資源地區第 1 類之 2	更新海堤 2
10286	121.865257	24.900797	海洋資源地區第 1 類之 2	更新海堤 2
10287	121.865963	24.902119	海洋資源地區第 1 類之 2	更新海堤 1
10288	121.865441	24.902577	海洋資源地區第 1 類之 2	更新海堤 1
10289	121.825775	24.836125	海洋資源地區第 1 類之 2	竹安海堤

海洋資源地區-參考坐標 WGS84

編號	X 坐標	Y 坐標	國土功能分區	備註
10290	121.844315	24.878723	海洋資源地區第 1 類之 2	外澳海堤 2
10291	121.844473	24.878895	海洋資源地區第 1 類之 2	外澳海堤 2
10292	121.847715	24.883918	海洋資源地區第 1 類之 2	外澳海堤 2
10293	121.849871	24.887330	海洋資源地區第 1 類之 2	外澳海堤 1
10294	121.853554	24.891488	海洋資源地區第 1 類之 2	外澳海堤 1
10295	121.869968	24.575964	海洋資源地區第 1 類之 2	內碑海堤
10296	121.895948	24.941033	海洋資源地區第 1 類之 2	大溪海堤 2
10297	121.903700	24.944128	海洋資源地區第 1 類之 2	大溪海堤 1
10298	121.903704	24.944130	海洋資源地區第 1 類之 2	大溪海堤 1
10299	121.922332	24.962969	海洋資源地區第 1 類之 2	大里海堤
10300	121.922372	24.962953	海洋資源地區第 1 類之 2	大里海堤
10301	121.923665	24.966155	海洋資源地區第 1 類之 2	大里海堤
10302	121.822391	24.463192	海洋資源地區第 2 類	蘇澳區漁會專用漁業權
10303	121.847227	24.405381	海洋資源地區第 2 類	蘇澳區漁會專用漁業權
10304	121.824738	24.295032	海洋資源地區第 2 類	蘇澳區漁會專用漁業權
10305	121.773593	24.316085	海洋資源地區第 2 類	蘇澳區漁會專用漁業權
10306	121.773707	24.316555	海洋資源地區第 2 類	蘇澳區漁會專用漁業權
10307	121.773658	24.316983	海洋資源地區第 2 類	蘇澳區漁會專用漁業權
10308	121.773510	24.317276	海洋資源地區第 2 類	蘇澳區漁會專用漁業權
10309	121.773535	24.317613	海洋資源地區第 2 類	蘇澳區漁會專用漁業權
10310	121.773303	24.317949	海洋資源地區第 2 類	蘇澳區漁會專用漁業權
10311	121.772820	24.320930	海洋資源地區第 2 類	蘇澳區漁會專用漁業權
10312	121.772773	24.322139	海洋資源地區第 2 類	蘇澳區漁會專用漁業權
10313	121.772788	24.322528	海洋資源地區第 2 類	蘇澳區漁會專用漁業權
10314	121.772650	24.323580	海洋資源地區第 2 類	蘇澳區漁會專用漁業權
10315	121.772282	24.325066	海洋資源地區第 2 類	蘇澳區漁會專用漁業權
10316	121.771987	24.326844	海洋資源地區第 2 類	蘇澳區漁會專用漁業權
10317	121.771668	24.327812	海洋資源地區第 2 類	蘇澳區漁會專用漁業權
10318	121.771446	24.328713	海洋資源地區第 2 類	蘇澳區漁會專用漁業權
10319	121.771103	24.329406	海洋資源地區第 2 類	蘇澳區漁會專用漁業權
10320	121.770890	24.332251	海洋資源地區第 2 類	蘇澳區漁會專用漁業權
10321	121.770766	24.332918	海洋資源地區第 2 類	蘇澳區漁會專用漁業權
10322	121.770611	24.334026	海洋資源地區第 2 類	蘇澳區漁會專用漁業權
10323	121.770741	24.334422	海洋資源地區第 2 類	蘇澳區漁會專用漁業權
10324	121.770796	24.334989	海洋資源地區第 2 類	蘇澳區漁會專用漁業權
10325	121.770827	24.335311	海洋資源地區第 2 類	蘇澳區漁會專用漁業權
10326	121.770808	24.335872	海洋資源地區第 2 類	蘇澳區漁會專用漁業權
10327	121.770955	24.336344	海洋資源地區第 2 類	蘇澳區漁會專用漁業權
10328	121.771201	24.336615	海洋資源地區第 2 類	蘇澳區漁會專用漁業權
10329	121.771348	24.336885	海洋資源地區第 2 類	蘇澳區漁會專用漁業權
10330	121.771275	24.337065	海洋資源地區第 2 類	蘇澳區漁會專用漁業權
10331	121.771019	24.337235	海洋資源地區第 2 類	蘇澳區漁會專用漁業權
10332	121.771147	24.337750	海洋資源地區第 2 類	蘇澳區漁會專用漁業權
10333	121.771167	24.337784	海洋資源地區第 2 類	蘇澳區漁會專用漁業權
10334	121.771375	24.338152	海洋資源地區第 2 類	蘇澳區漁會專用漁業權
10335	121.771940	24.339654	海洋資源地區第 2 類	蘇澳區漁會專用漁業權
10336	121.772454	24.340194	海洋資源地區第 2 類	蘇澳區漁會專用漁業權

海洋資源地區-參考坐標 WGS84

編號	X 坐標	Y 坐標	國土功能分區	備註
10337	121.772577	24.340419	海洋資源地區第 2 類	蘇澳區漁會專用漁業權
10338	121.772577	24.340712	海洋資源地區第 2 類	蘇澳區漁會專用漁業權
10339	121.772454	24.341229	海洋資源地區第 2 類	蘇澳區漁會專用漁業權
10340	121.772454	24.341631	海洋資源地區第 2 類	蘇澳區漁會專用漁業權
10341	121.772498	24.341854	海洋資源地區第 2 類	蘇澳區漁會專用漁業權
10342	121.772582	24.342188	海洋資源地區第 2 類	蘇澳區漁會專用漁業權
10343	121.772601	24.342265	海洋資源地區第 2 類	蘇澳區漁會專用漁業權
10344	121.772742	24.342524	海洋資源地區第 2 類	蘇澳區漁會專用漁業權
10345	121.772950	24.342904	海洋資源地區第 2 類	蘇澳區漁會專用漁業權
10346	121.773044	24.343143	海洋資源地區第 2 類	蘇澳區漁會專用漁業權
10347	121.782385	24.362817	海洋資源地區第 2 類	蘇澳區漁會專用漁業權
10348	121.784081	24.367406	海洋資源地區第 2 類	蘇澳區漁會專用漁業權
10349	121.784414	24.367728	海洋資源地區第 2 類	蘇澳區漁會專用漁業權
10350	121.784425	24.368137	海洋資源地區第 2 類	蘇澳區漁會專用漁業權
10351	121.787268	24.376798	海洋資源地區第 2 類	蘇澳區漁會專用漁業權
10352	121.787273	24.377597	海洋資源地區第 2 類	蘇澳區漁會專用漁業權
10353	121.787343	24.378752	海洋資源地區第 2 類	蘇澳區漁會專用漁業權
10354	121.787435	24.378992	海洋資源地區第 2 類	蘇澳區漁會專用漁業權
10355	121.787419	24.379093	海洋資源地區第 2 類	蘇澳區漁會專用漁業權
10356	121.787464	24.380257	海洋資源地區第 2 類	蘇澳區漁會專用漁業權
10357	121.787453	24.380838	海洋資源地區第 2 類	蘇澳區漁會專用漁業權
10358	121.787518	24.381621	海洋資源地區第 2 類	蘇澳區漁會專用漁業權
10359	121.787588	24.382138	海洋資源地區第 2 類	蘇澳區漁會專用漁業權
10360	121.788522	24.390730	海洋資源地區第 2 類	蘇澳區漁會專用漁業權
10361	121.788483	24.391558	海洋資源地區第 2 類	蘇澳區漁會專用漁業權
10362	121.789027	24.397588	海洋資源地區第 2 類	蘇澳區漁會專用漁業權
10363	121.789322	24.399059	海洋資源地區第 2 類	蘇澳區漁會專用漁業權
10364	121.789484	24.400108	海洋資源地區第 2 類	蘇澳區漁會專用漁業權
10365	121.789932	24.401415	海洋資源地區第 2 類	蘇澳區漁會專用漁業權
10366	121.789893	24.402324	海洋資源地區第 2 類	蘇澳區漁會專用漁業權
10367	121.789965	24.403193	海洋資源地區第 2 類	蘇澳區漁會專用漁業權
10368	121.789859	24.403899	海洋資源地區第 2 類	蘇澳區漁會專用漁業權
10369	121.790173	24.404705	海洋資源地區第 2 類	蘇澳區漁會專用漁業權
10370	121.790245	24.405773	海洋資源地區第 2 類	蘇澳區漁會專用漁業權
10371	121.791460	24.409803	海洋資源地區第 2 類	蘇澳區漁會專用漁業權
10372	121.791842	24.410971	海洋資源地區第 2 類	蘇澳區漁會專用漁業權
10373	121.791736	24.411616	海洋資源地區第 2 類	蘇澳區漁會專用漁業權
10374	121.791942	24.412725	海洋資源地區第 2 類	蘇澳區漁會專用漁業權
10375	121.792235	24.413936	海洋資源地區第 2 類	蘇澳區漁會專用漁業權
10376	121.792706	24.415306	海洋資源地區第 2 類	蘇澳區漁會專用漁業權
10377	121.793266	24.416714	海洋資源地區第 2 類	蘇澳區漁會專用漁業權
10378	121.793805	24.418105	海洋資源地區第 2 類	蘇澳區漁會專用漁業權
10379	121.794786	24.420035	海洋資源地區第 2 類	蘇澳區漁會專用漁業權
10380	121.800924	24.434245	海洋資源地區第 2 類	蘇澳區漁會專用漁業權
10381	121.801218	24.434459	海洋資源地區第 2 類	蘇澳區漁會專用漁業權
10382	121.801611	24.434931	海洋資源地區第 2 類	蘇澳區漁會專用漁業權
10383	121.801723	24.435172	海洋資源地區第 2 類	蘇澳區漁會專用漁業權

海洋資源地區-參考坐標 WGS84

編號	X 坐標	Y 坐標	國土功能分區	備註
10384	121.815868	24.448490	海洋資源地區第 2 類	蘇澳區漁會專用漁業權
10385	121.816550	24.449191	海洋資源地區第 2 類	蘇澳區漁會專用漁業權
10386	121.817090	24.449709	海洋資源地區第 2 類	蘇澳區漁會專用漁業權
10387	121.819106	24.453334	海洋資源地區第 2 類	蘇澳區漁會專用漁業權
10388	121.819265	24.453787	海洋資源地區第 2 類	蘇澳區漁會專用漁業權
10389	121.820827	24.454090	海洋資源地區第 2 類	蘇澳區漁會專用漁業權
10390	121.820898	24.454162	海洋資源地區第 2 類	蘇澳區漁會專用漁業權
10391	121.820954	24.454315	海洋資源地區第 2 類	蘇澳區漁會專用漁業權
10392	121.821026	24.454400	海洋資源地區第 2 類	蘇澳區漁會專用漁業權
10393	121.821074	24.454517	海洋資源地區第 2 類	蘇澳區漁會專用漁業權
10394	121.821203	24.454855	海洋資源地區第 2 類	蘇澳區漁會專用漁業權
10395	121.821236	24.455064	海洋資源地區第 2 類	蘇澳區漁會專用漁業權
10396	121.821395	24.455250	海洋資源地區第 2 類	蘇澳區漁會專用漁業權
10397	121.821491	24.455509	海洋資源地區第 2 類	蘇澳區漁會專用漁業權
10398	121.821626	24.455552	海洋資源地區第 2 類	蘇澳區漁會專用漁業權
10399	121.821627	24.455682	海洋資源地區第 2 類	蘇澳區漁會專用漁業權
10400	121.821612	24.455871	海洋資源地區第 2 類	蘇澳區漁會專用漁業權
10401	121.821684	24.455957	海洋資源地區第 2 類	蘇澳區漁會專用漁業權
10402	121.821724	24.456101	海洋資源地區第 2 類	蘇澳區漁會專用漁業權
10403	121.821741	24.456238	海洋資源地區第 2 類	蘇澳區漁會專用漁業權
10404	121.821694	24.456388	海洋資源地區第 2 類	蘇澳區漁會專用漁業權
10405	121.821655	24.456512	海洋資源地區第 2 類	蘇澳區漁會專用漁業權
10406	121.821522	24.456760	海洋資源地區第 2 類	蘇澳區漁會專用漁業權
10407	121.821413	24.456825	海洋資源地區第 2 類	蘇澳區漁會專用漁業權
10408	121.821350	24.456998	海洋資源地區第 2 類	蘇澳區漁會專用漁業權
10409	121.821257	24.457128	海洋資源地區第 2 類	蘇澳區漁會專用漁業權
10410	121.821053	24.457225	海洋資源地區第 2 類	蘇澳區漁會專用漁業權
10411	121.820990	24.457311	海洋資源地區第 2 類	蘇澳區漁會專用漁業權
10412	121.820897	24.457486	海洋資源地區第 2 類	蘇澳區漁會專用漁業權
10413	121.820867	24.457513	海洋資源地區第 2 類	蘇澳區漁會專用漁業權
10414	121.823350	24.463632	海洋資源地區第 2 類	蘇澳區漁會專用漁業權
10415	121.833101	24.468978	海洋資源地區第 2 類	蘇澳區漁會專用漁業權
10416	121.833770	24.469641	海洋資源地區第 2 類	蘇澳區漁會專用漁業權
10417	121.834661	24.470561	海洋資源地區第 2 類	蘇澳區漁會專用漁業權
10418	121.838172	24.503894	海洋資源地區第 2 類	蘇澳區漁會專用漁業權
10419	121.838222	24.504634	海洋資源地區第 2 類	蘇澳區漁會專用漁業權
10420	121.838194	24.505016	海洋資源地區第 2 類	蘇澳區漁會專用漁業權
10421	121.838184	24.505118	海洋資源地區第 2 類	蘇澳區漁會專用漁業權
10422	121.838523	24.510276	海洋資源地區第 2 類	蘇澳區漁會專用漁業權
10423	121.839228	24.513647	海洋資源地區第 2 類	蘇澳區漁會專用漁業權
10424	121.845331	24.521745	海洋資源地區第 2 類	蘇澳區漁會專用漁業權
10425	121.847989	24.521950	海洋資源地區第 2 類	蘇澳區漁會專用漁業權
10426	121.848738	24.522067	海洋資源地區第 2 類	蘇澳區漁會專用漁業權
10427	121.866274	24.527695	海洋資源地區第 2 類	蘇澳區漁會專用漁業權
10428	121.867187	24.528199	海洋資源地區第 2 類	蘇澳區漁會專用漁業權
10429	121.867737	24.527920	海洋資源地區第 2 類	蘇澳區漁會專用漁業權
10430	121.868788	24.527985	海洋資源地區第 2 類	蘇澳區漁會專用漁業權

海洋資源地區-參考坐標 WGS84

編號	X 坐標	Y 坐標	國土功能分區	備註
10431	121.869774	24.528430	海洋資源地區第 2 類	蘇澳區漁會專用漁業權
10432	121.869616	24.528925	海洋資源地區第 2 類	蘇澳區漁會專用漁業權
10433	121.870421	24.530215	海洋資源地區第 2 類	蘇澳區漁會專用漁業權
10434	121.871525	24.530727	海洋資源地區第 2 類	蘇澳區漁會專用漁業權
10435	121.873655	24.534632	海洋資源地區第 2 類	蘇澳區漁會專用漁業權
10436	121.874998	24.535216	海洋資源地區第 2 類	蘇澳區漁會專用漁業權
10437	121.874776	24.535308	海洋資源地區第 2 類	蘇澳區漁會專用漁業權
10438	121.874569	24.535310	海洋資源地區第 2 類	蘇澳區漁會專用漁業權
10439	121.874415	24.535245	海洋資源地區第 2 類	蘇澳區漁會專用漁業權
10440	121.873697	24.535032	海洋資源地區第 2 類	蘇澳區漁會專用漁業權
10441	121.872721	24.542758	海洋資源地區第 2 類	蘇澳區漁會專用漁業權
10442	121.873972	24.545195	海洋資源地區第 2 類	蘇澳區漁會專用漁業權
10443	121.871662	24.551734	海洋資源地區第 2 類	蘇澳區漁會專用漁業權
10444	121.871070	24.554096	海洋資源地區第 2 類	蘇澳區漁會專用漁業權
10445	121.870759	24.556133	海洋資源地區第 2 類	蘇澳區漁會專用漁業權
10446	121.870887	24.555737	海洋資源地區第 2 類	蘇澳區漁會專用漁業權
10447	121.870604	24.559476	海洋資源地區第 2 類	蘇澳區漁會專用漁業權
10448	121.870613	24.559764	海洋資源地區第 2 類	蘇澳區漁會專用漁業權
10449	121.870964	24.562877	海洋資源地區第 2 類	蘇澳區漁會專用漁業權
10450	121.870979	24.562813	海洋資源地區第 2 類	蘇澳區漁會專用漁業權
10451	121.870794	24.565446	海洋資源地區第 2 類	蘇澳區漁會專用漁業權
10452	121.870924	24.565970	海洋資源地區第 2 類	蘇澳區漁會專用漁業權
10453	121.870394	24.568666	海洋資源地區第 2 類	蘇澳區漁會專用漁業權
10454	121.870106	24.569381	海洋資源地區第 2 類	蘇澳區漁會專用漁業權
10455	121.877650	24.553634	海洋資源地區第 2 類	蘇澳區漁會專用漁業權
10456	121.878400	24.553617	海洋資源地區第 2 類	蘇澳區漁會專用漁業權
10457	121.878450	24.557867	海洋資源地區第 2 類	蘇澳區漁會專用漁業權
10458	121.877617	24.557850	海洋資源地區第 2 類	蘇澳區漁會專用漁業權
10459	121.859967	24.516534	海洋資源地區第 2 類	蘇澳區漁會專用漁業權
10460	121.795847	24.402295	海洋資源地區第 2 類	蘇澳區漁會專用漁業權
10461	121.795967	24.402322	海洋資源地區第 2 類	蘇澳區漁會專用漁業權
10462	121.796117	24.402389	海洋資源地區第 2 類	蘇澳區漁會專用漁業權
10463	121.796208	24.402443	海洋資源地區第 2 類	蘇澳區漁會專用漁業權
10464	121.796298	24.402538	海洋資源地區第 2 類	蘇澳區漁會專用漁業權
10465	121.796358	24.402567	海洋資源地區第 2 類	蘇澳區漁會專用漁業權
10466	121.796494	24.402675	海洋資源地區第 2 類	蘇澳區漁會專用漁業權
10467	121.796524	24.402743	海洋資源地區第 2 類	蘇澳區漁會專用漁業權
10468	121.796524	24.402812	海洋資源地區第 2 類	蘇澳區漁會專用漁業權
10469	121.796480	24.402839	海洋資源地區第 2 類	蘇澳區漁會專用漁業權
10470	121.796420	24.402855	海洋資源地區第 2 類	蘇澳區漁會專用漁業權
10471	121.796406	24.402855	海洋資源地區第 2 類	蘇澳區漁會專用漁業權
10472	121.796300	24.402826	海洋資源地區第 2 類	蘇澳區漁會專用漁業權
10473	121.796239	24.402731	海洋資源地區第 2 類	蘇澳區漁會專用漁業權
10474	121.796149	24.402637	海洋資源地區第 2 類	蘇澳區漁會專用漁業權
10475	121.795968	24.402513	海洋資源地區第 2 類	蘇澳區漁會專用漁業權
10476	121.795939	24.402513	海洋資源地區第 2 類	蘇澳區漁會專用漁業權
10477	121.795832	24.402459	海洋資源地區第 2 類	蘇澳區漁會專用漁業權

海洋資源地區-參考坐標 WGS84

編號	X 坐標	Y 坐標	國土功能分區	備註
10478	121.885993	24.599496	海洋資源地區第 2 類	蘇澳區漁會專用漁業權
10479	121.886001	24.599525	海洋資源地區第 2 類	蘇澳區漁會專用漁業權
10480	121.885810	24.600002	海洋資源地區第 2 類	蘇澳區漁會專用漁業權
10481	121.885811	24.600003	海洋資源地區第 2 類	蘇澳區漁會專用漁業權
10482	121.885889	24.600012	海洋資源地區第 2 類	蘇澳區漁會專用漁業權
10483	121.885933	24.600026	海洋資源地區第 2 類	蘇澳區漁會專用漁業權
10484	121.885942	24.600037	海洋資源地區第 2 類	蘇澳區漁會專用漁業權
10485	121.885942	24.600059	海洋資源地區第 2 類	蘇澳區漁會專用漁業權
10486	121.885926	24.600089	海洋資源地區第 2 類	蘇澳區漁會專用漁業權
10487	121.885869	24.600125	海洋資源地區第 2 類	蘇澳區漁會專用漁業權
10488	121.885742	24.600192	海洋資源地區第 2 類	蘇澳區漁會專用漁業權
10489	121.885665	24.600221	海洋資源地區第 2 類	蘇澳區漁會專用漁業權
10490	121.885595	24.600239	海洋資源地區第 2 類	蘇澳區漁會專用漁業權
10491	121.885583	24.600250	海洋資源地區第 2 類	蘇澳區漁會專用漁業權
10492	121.885578	24.600262	海洋資源地區第 2 類	蘇澳區漁會專用漁業權
10493	121.885585	24.600275	海洋資源地區第 2 類	蘇澳區漁會專用漁業權
10494	121.885613	24.600282	海洋資源地區第 2 類	蘇澳區漁會專用漁業權
10495	121.885657	24.600298	海洋資源地區第 2 類	蘇澳區漁會專用漁業權
10496	121.885664	24.600309	海洋資源地區第 2 類	蘇澳區漁會專用漁業權
10497	121.885663	24.600320	海洋資源地區第 2 類	蘇澳區漁會專用漁業權
10498	121.885646	24.600331	海洋資源地區第 2 類	蘇澳區漁會專用漁業權
10499	121.885616	24.600331	海洋資源地區第 2 類	蘇澳區漁會專用漁業權
10500	121.885564	24.600329	海洋資源地區第 2 類	蘇澳區漁會專用漁業權
10501	121.885309	24.600419	海洋資源地區第 2 類	蘇澳區漁會專用漁業權
10502	121.885236	24.600453	海洋資源地區第 2 類	蘇澳區漁會專用漁業權
10503	121.885127	24.600558	海洋資源地區第 2 類	蘇澳區漁會專用漁業權
10504	121.885104	24.600576	海洋資源地區第 2 類	蘇澳區漁會專用漁業權
10505	121.885097	24.600576	海洋資源地區第 2 類	蘇澳區漁會專用漁業權
10506	121.885086	24.600581	海洋資源地區第 2 類	蘇澳區漁會專用漁業權
10507	121.885039	24.600599	海洋資源地區第 2 類	蘇澳區漁會專用漁業權
10508	121.883962	24.601616	海洋資源地區第 2 類	蘇澳區漁會專用漁業權
10509	121.883918	24.601719	海洋資源地區第 2 類	蘇澳區漁會專用漁業權
10510	121.883914	24.601841	海洋資源地區第 2 類	蘇澳區漁會專用漁業權
10511	121.883942	24.601973	海洋資源地區第 2 類	蘇澳區漁會專用漁業權
10512	121.883974	24.602097	海洋資源地區第 2 類	蘇澳區漁會專用漁業權
10513	121.884052	24.602205	海洋資源地區第 2 類	蘇澳區漁會專用漁業權
10514	121.884155	24.602331	海洋資源地區第 2 類	蘇澳區漁會專用漁業權
10515	121.884387	24.602535	海洋資源地區第 2 類	蘇澳區漁會專用漁業權
10516	121.884640	24.602735	海洋資源地區第 2 類	蘇澳區漁會專用漁業權
10517	121.884709	24.602797	海洋資源地區第 2 類	蘇澳區漁會專用漁業權
10518	121.884775	24.602874	海洋資源地區第 2 類	蘇澳區漁會專用漁業權
10519	121.884841	24.602968	海洋資源地區第 2 類	蘇澳區漁會專用漁業權
10520	121.884860	24.602984	海洋資源地區第 2 類	蘇澳區漁會專用漁業權
10521	121.884895	24.603007	海洋資源地區第 2 類	蘇澳區漁會專用漁業權
10522	121.884934	24.603022	海洋資源地區第 2 類	蘇澳區漁會專用漁業權
10523	121.885010	24.603061	海洋資源地區第 2 類	蘇澳區漁會專用漁業權
10524	121.885055	24.603085	海洋資源地區第 2 類	蘇澳區漁會專用漁業權

海洋資源地區-參考坐標 WGS84

編號	X 坐標	Y 坐標	國土功能分區	備註
10525	121.885104	24.603117	海洋資源地區第 2 類	蘇澳區漁會專用漁業權
10526	121.885147	24.603153	海洋資源地區第 2 類	蘇澳區漁會專用漁業權
10527	121.885186	24.603193	海洋資源地區第 2 類	蘇澳區漁會專用漁業權
10528	121.885201	24.603247	海洋資源地區第 2 類	蘇澳區漁會專用漁業權
10529	121.885203	24.603276	海洋資源地區第 2 類	蘇澳區漁會專用漁業權
10530	121.885226	24.603339	海洋資源地區第 2 類	蘇澳區漁會專用漁業權
10531	121.885238	24.603389	海洋資源地區第 2 類	蘇澳區漁會專用漁業權
10532	121.884842	24.603748	海洋資源地區第 2 類	蘇澳區漁會專用漁業權
10533	121.884770	24.603734	海洋資源地區第 2 類	蘇澳區漁會專用漁業權
10534	121.884690	24.603724	海洋資源地區第 2 類	蘇澳區漁會專用漁業權
10535	121.884606	24.603714	海洋資源地區第 2 類	蘇澳區漁會專用漁業權
10536	121.881631	24.604846	海洋資源地區第 2 類	蘇澳區漁會專用漁業權
10537	121.881641	24.604851	海洋資源地區第 2 類	蘇澳區漁會專用漁業權
10538	121.881661	24.604862	海洋資源地區第 2 類	蘇澳區漁會專用漁業權
10539	121.881669	24.604878	海洋資源地區第 2 類	蘇澳區漁會專用漁業權
10540	121.881671	24.604891	海洋資源地區第 2 類	蘇澳區漁會專用漁業權
10541	121.881668	24.604900	海洋資源地區第 2 類	蘇澳區漁會專用漁業權
10542	121.881656	24.604918	海洋資源地區第 2 類	蘇澳區漁會專用漁業權
10543	121.881634	24.604941	海洋資源地區第 2 類	蘇澳區漁會專用漁業權
10544	121.881617	24.604954	海洋資源地區第 2 類	蘇澳區漁會專用漁業權
10545	121.881585	24.604972	海洋資源地區第 2 類	蘇澳區漁會專用漁業權
10546	121.881570	24.604979	海洋資源地區第 2 類	蘇澳區漁會專用漁業權
10547	121.881640	24.605049	海洋資源地區第 2 類	蘇澳區漁會專用漁業權
10548	121.881692	24.605055	海洋資源地區第 2 類	蘇澳區漁會專用漁業權
10549	121.880924	24.605399	海洋資源地區第 2 類	蘇澳區漁會專用漁業權
10550	121.880868	24.605444	海洋資源地區第 2 類	蘇澳區漁會專用漁業權
10551	121.880760	24.605570	海洋資源地區第 2 類	蘇澳區漁會專用漁業權
10552	121.880619	24.605624	海洋資源地區第 2 類	蘇澳區漁會專用漁業權
10553	121.880560	24.605615	海洋資源地區第 2 類	蘇澳區漁會專用漁業權
10554	121.880464	24.605615	海洋資源地區第 2 類	蘇澳區漁會專用漁業權
10555	121.880230	24.605630	海洋資源地區第 2 類	蘇澳區漁會專用漁業權
10556	121.880009	24.605630	海洋資源地區第 2 類	蘇澳區漁會專用漁業權
10557	121.941191	24.599815	海洋資源地區第 2 類	蘇澳區漁會專用漁業權
10558	121.913278	24.463891	海洋資源地區第 2 類	蘇澳區漁會專用漁業權
10559	121.913191	24.463669	海洋資源地區第 2 類	蘇澳區漁會專用漁業權
10560	121.913028	24.463268	海洋資源地區第 2 類	蘇澳區漁會專用漁業權
10561	121.846674	24.477833	海洋資源地區第 2 類	蘇澳區漁會專用漁業權
10562	121.846814	24.477840	海洋資源地區第 2 類	蘇澳區漁會專用漁業權
10563	121.847289	24.478040	海洋資源地區第 2 類	蘇澳區漁會專用漁業權
10564	121.847546	24.478530	海洋資源地區第 2 類	蘇澳區漁會專用漁業權
10565	121.848593	24.479191	海洋資源地區第 2 類	蘇澳區漁會專用漁業權
10566	121.858271	24.479349	海洋資源地區第 2 類	蘇澳區漁會專用漁業權
10567	121.859026	24.479274	海洋資源地區第 2 類	蘇澳區漁會專用漁業權
10568	121.859626	24.479295	海洋資源地區第 2 類	蘇澳區漁會專用漁業權
10569	121.860149	24.479459	海洋資源地區第 2 類	蘇澳區漁會專用漁業權
10570	121.860568	24.479789	海洋資源地區第 2 類	蘇澳區漁會專用漁業權
10571	121.861752	24.481190	海洋資源地區第 2 類	蘇澳區漁會專用漁業權

海洋資源地區-參考坐標 WGS84

編號	X 坐標	Y 坐標	國土功能分區	備註
10572	121.861757	24.481883	海洋資源地區第 2 類	蘇澳區漁會專用漁業權
10573	121.861415	24.482357	海洋資源地區第 2 類	蘇澳區漁會專用漁業權
10574	121.860818	24.482852	海洋資源地區第 2 類	蘇澳區漁會專用漁業權
10575	121.860535	24.483200	海洋資源地區第 2 類	蘇澳區漁會專用漁業權
10576	121.859844	24.483668	海洋資源地區第 2 類	蘇澳區漁會專用漁業權
10577	121.855385	24.483432	海洋資源地區第 2 類	蘇澳區漁會專用漁業權
10578	121.849950	24.493008	海洋資源地區第 2 類	蘇澳區漁會專用漁業權
10579	121.850087	24.494598	海洋資源地區第 2 類	蘇澳區漁會專用漁業權
10580	121.849427	24.495036	海洋資源地區第 2 類	蘇澳區漁會專用漁業權
10581	121.847661	24.495769	海洋資源地區第 2 類	蘇澳區漁會專用漁業權
10582	121.847788	24.495676	海洋資源地區第 2 類	蘇澳區漁會專用漁業權
10583	121.847822	24.496203	海洋資源地區第 2 類	蘇澳區漁會專用漁業權
10584	121.847163	24.497017	海洋資源地區第 2 類	蘇澳區漁會專用漁業權
10585	121.846719	24.496614	海洋資源地區第 2 類	蘇澳區漁會專用漁業權
10586	121.846481	24.496514	海洋資源地區第 2 類	蘇澳區漁會專用漁業權
10587	121.846295	24.496461	海洋資源地區第 2 類	蘇澳區漁會專用漁業權
10588	121.845315	24.496963	海洋資源地區第 2 類	蘇澳區漁會專用漁業權
10589	121.844847	24.496949	海洋資源地區第 2 類	蘇澳區漁會專用漁業權
10590	121.844321	24.497075	海洋資源地區第 2 類	蘇澳區漁會專用漁業權
10591	121.839630	24.498552	海洋資源地區第 2 類	蘇澳區漁會專用漁業權
10592	121.839311	24.499105	海洋資源地區第 2 類	蘇澳區漁會專用漁業權
10593	121.839208	24.499213	海洋資源地區第 2 類	蘇澳區漁會專用漁業權
10594	121.854826	24.523701	海洋資源地區第 2 類	蘇澳區漁會專用漁業權
10595	121.856082	24.524090	海洋資源地區第 2 類	蘇澳區漁會專用漁業權
10596	121.858462	24.525445	海洋資源地區第 2 類	蘇澳區漁會專用漁業權
10597	121.861310	24.527288	海洋資源地區第 2 類	蘇澳區漁會專用漁業權
10598	121.862821	24.527367	海洋資源地區第 2 類	蘇澳區漁會專用漁業權
10599	121.863692	24.527291	海洋資源地區第 2 類	蘇澳區漁會專用漁業權
10600	121.878412	24.578542	海洋資源地區第 2 類	蘇澳區漁會專用漁業權
10601	121.846745	24.496763	海洋資源地區第 2 類	蘇澳區漁會專用漁業權
10602	121.846832	24.496787	海洋資源地區第 2 類	蘇澳區漁會專用漁業權
10603	121.850722	24.495265	海洋資源地區第 2 類	蘇澳區漁會專用漁業權
10604	121.850574	24.494917	海洋資源地區第 2 類	蘇澳區漁會專用漁業權
10605	121.903115	24.599323	海洋資源地區第 2 類	蘇澳區漁會專用漁業權
10606	121.903078	24.599314	海洋資源地區第 2 類	蘇澳區漁會專用漁業權
10607	121.903073	24.599311	海洋資源地區第 2 類	蘇澳區漁會專用漁業權
10608	121.903048	24.599307	海洋資源地區第 2 類	蘇澳區漁會專用漁業權
10609	121.903008	24.599280	海洋資源地區第 2 類	蘇澳區漁會專用漁業權
10610	121.902989	24.599260	海洋資源地區第 2 類	蘇澳區漁會專用漁業權
10611	121.902989	24.599217	海洋資源地區第 2 類	蘇澳區漁會專用漁業權
10612	121.902996	24.599201	海洋資源地區第 2 類	蘇澳區漁會專用漁業權
10613	121.902998	24.599181	海洋資源地區第 2 類	蘇澳區漁會專用漁業權
10614	121.903012	24.599147	海洋資源地區第 2 類	蘇澳區漁會專用漁業權
10615	121.903014	24.599141	海洋資源地區第 2 類	蘇澳區漁會專用漁業權
10616	121.903019	24.599123	海洋資源地區第 2 類	蘇澳區漁會專用漁業權
10617	121.903049	24.599107	海洋資源地區第 2 類	蘇澳區漁會專用漁業權
10618	121.903108	24.599096	海洋資源地區第 2 類	蘇澳區漁會專用漁業權

海洋資源地區-參考坐標 WGS84

編號	X 坐標	Y 坐標	國土功能分區	備註
10619	121.902764	24.599311	海洋資源地區第 2 類	蘇澳區漁會專用漁業權
10620	121.902750	24.599343	海洋資源地區第 2 類	蘇澳區漁會專用漁業權
10621	121.902724	24.599374	海洋資源地區第 2 類	蘇澳區漁會專用漁業權
10622	121.902710	24.599383	海洋資源地區第 2 類	蘇澳區漁會專用漁業權
10623	121.902666	24.599403	海洋資源地區第 2 類	蘇澳區漁會專用漁業權
10624	121.902643	24.599408	海洋資源地區第 2 類	蘇澳區漁會專用漁業權
10625	121.902624	24.599401	海洋資源地區第 2 類	蘇澳區漁會專用漁業權
10626	121.902614	24.599383	海洋資源地區第 2 類	蘇澳區漁會專用漁業權
10627	121.902616	24.599343	海洋資源地區第 2 類	蘇澳區漁會專用漁業權
10628	121.902630	24.599302	海洋資源地區第 2 類	蘇澳區漁會專用漁業權
10629	121.902638	24.599282	海洋資源地區第 2 類	蘇澳區漁會專用漁業權
10630	121.902656	24.599275	海洋資源地區第 2 類	蘇澳區漁會專用漁業權
10631	121.902690	24.599271	海洋資源地區第 2 類	蘇澳區漁會專用漁業權
10632	121.902727	24.599275	海洋資源地區第 2 類	蘇澳區漁會專用漁業權
10633	121.902754	24.599298	海洋資源地區第 2 類	蘇澳區漁會專用漁業權
10634	121.902838	24.599372	海洋資源地區第 2 類	蘇澳區漁會專用漁業權
10635	121.902859	24.599370	海洋資源地區第 2 類	蘇澳區漁會專用漁業權
10636	121.902885	24.599374	海洋資源地區第 2 類	蘇澳區漁會專用漁業權
10637	121.902904	24.599383	海洋資源地區第 2 類	蘇澳區漁會專用漁業權
10638	121.902920	24.599406	海洋資源地區第 2 類	蘇澳區漁會專用漁業權
10639	121.902912	24.599424	海洋資源地區第 2 類	蘇澳區漁會專用漁業權
10640	121.902887	24.599428	海洋資源地區第 2 類	蘇澳區漁會專用漁業權
10641	121.902852	24.599421	海洋資源地區第 2 類	蘇澳區漁會專用漁業權
10642	121.902832	24.599406	海洋資源地區第 2 類	蘇澳區漁會專用漁業權
10643	121.902823	24.599394	海洋資源地區第 2 類	蘇澳區漁會專用漁業權
10644	121.902826	24.599377	海洋資源地區第 2 類	蘇澳區漁會專用漁業權
10645	121.902531	24.599460	海洋資源地區第 2 類	蘇澳區漁會專用漁業權
10646	121.902586	24.599471	海洋資源地區第 2 類	蘇澳區漁會專用漁業權
10647	121.902626	24.599505	海洋資源地區第 2 類	蘇澳區漁會專用漁業權
10648	121.902631	24.599547	海洋資源地區第 2 類	蘇澳區漁會專用漁業權
10649	121.902620	24.599579	海洋資源地區第 2 類	蘇澳區漁會專用漁業權
10650	121.902586	24.599635	海洋資源地區第 2 類	蘇澳區漁會專用漁業權
10651	121.902550	24.599680	海洋資源地區第 2 類	蘇澳區漁會專用漁業權
10652	121.902508	24.599711	海洋資源地區第 2 類	蘇澳區漁會專用漁業權
10653	121.902451	24.599716	海洋資源地區第 2 類	蘇澳區漁會專用漁業權
10654	121.902404	24.599716	海洋資源地區第 2 類	蘇澳區漁會專用漁業權
10655	121.902363	24.599707	海洋資源地區第 2 類	蘇澳區漁會專用漁業權
10656	121.902287	24.599691	海洋資源地區第 2 類	蘇澳區漁會專用漁業權
10657	121.902212	24.599671	海洋資源地區第 2 類	蘇澳區漁會專用漁業權
10658	121.902198	24.599657	海洋資源地區第 2 類	蘇澳區漁會專用漁業權
10659	121.902198	24.599601	海洋資源地區第 2 類	蘇澳區漁會專用漁業權
10660	121.902203	24.599552	海洋資源地區第 2 類	蘇澳區漁會專用漁業權
10661	121.902211	24.599520	海洋資源地區第 2 類	蘇澳區漁會專用漁業權
10662	121.902235	24.599496	海洋資源地區第 2 類	蘇澳區漁會專用漁業權
10663	121.902270	24.599478	海洋資源地區第 2 類	蘇澳區漁會專用漁業權
10664	121.902335	24.599462	海洋資源地區第 2 類	蘇澳區漁會專用漁業權
10665	121.902393	24.599462	海洋資源地區第 2 類	蘇澳區漁會專用漁業權

海洋資源地區-參考坐標 WGS84

編號	X 坐標	Y 坐標	國土功能分區	備註
10666	121.902466	24.599469	海洋資源地區第 2 類	蘇澳區漁會專用漁業權
10667	121.902164	24.599709	海洋資源地區第 2 類	蘇澳區漁會專用漁業權
10668	121.902139	24.599716	海洋資源地區第 2 類	蘇澳區漁會專用漁業權
10669	121.902117	24.599716	海洋資源地區第 2 類	蘇澳區漁會專用漁業權
10670	121.902102	24.599698	海洋資源地區第 2 類	蘇澳區漁會專用漁業權
10671	121.902091	24.599673	海洋資源地區第 2 類	蘇澳區漁會專用漁業權
10672	121.902096	24.599651	海洋資源地區第 2 類	蘇澳區漁會專用漁業權
10673	121.902117	24.599642	海洋資源地區第 2 類	蘇澳區漁會專用漁業權
10674	121.902142	24.599646	海洋資源地區第 2 類	蘇澳區漁會專用漁業權
10675	121.902161	24.599653	海洋資源地區第 2 類	蘇澳區漁會專用漁業權
10676	121.902179	24.599673	海洋資源地區第 2 類	蘇澳區漁會專用漁業權
10677	121.902179	24.599693	海洋資源地區第 2 類	蘇澳區漁會專用漁業權
10678	121.901985	24.599707	海洋資源地區第 2 類	蘇澳區漁會專用漁業權
10679	121.902045	24.599718	海洋資源地區第 2 類	蘇澳區漁會專用漁業權
10680	121.902094	24.599747	海洋資源地區第 2 類	蘇澳區漁會專用漁業權
10681	121.902108	24.599774	海洋資源地區第 2 類	蘇澳區漁會專用漁業權
10682	121.902103	24.599803	海洋資源地區第 2 類	蘇澳區漁會專用漁業權
10683	121.902075	24.599828	海洋資源地區第 2 類	蘇澳區漁會專用漁業權
10684	121.902050	24.599839	海洋資源地區第 2 類	蘇澳區漁會專用漁業權
10685	121.901920	24.599709	海洋資源地區第 2 類	蘇澳區漁會專用漁業權
10686	121.902711	24.599534	海洋資源地區第 2 類	蘇澳區漁會專用漁業權
10687	121.902745	24.599505	海洋資源地區第 2 類	蘇澳區漁會專用漁業權
10688	121.902754	24.599505	海洋資源地區第 2 類	蘇澳區漁會專用漁業權
10689	121.902767	24.599507	海洋資源地區第 2 類	蘇澳區漁會專用漁業權
10690	121.902772	24.599523	海洋資源地區第 2 類	蘇澳區漁會專用漁業權
10691	121.902774	24.599536	海洋資源地區第 2 類	蘇澳區漁會專用漁業權
10692	121.902775	24.599554	海洋資源地區第 2 類	蘇澳區漁會專用漁業權
10693	121.902763	24.599581	海洋資源地區第 2 類	蘇澳區漁會專用漁業權
10694	121.902740	24.599603	海洋資源地區第 2 類	蘇澳區漁會專用漁業權
10695	121.902717	24.599617	海洋資源地區第 2 類	蘇澳區漁會專用漁業權
10696	121.902707	24.599612	海洋資源地區第 2 類	蘇澳區漁會專用漁業權
10697	121.902701	24.599603	海洋資源地區第 2 類	蘇澳區漁會專用漁業權
10698	121.902700	24.599572	海洋資源地區第 2 類	蘇澳區漁會專用漁業權
10699	121.903059	24.599505	海洋資源地區第 2 類	蘇澳區漁會專用漁業權
10700	121.903074	24.599475	海洋資源地區第 2 類	蘇澳區漁會專用漁業權
10701	121.903107	24.599460	海洋資源地區第 2 類	蘇澳區漁會專用漁業權
10702	121.903112	24.599460	海洋資源地區第 2 類	蘇澳區漁會專用漁業權
10703	121.903133	24.599457	海洋資源地區第 2 類	蘇澳區漁會專用漁業權
10704	121.903131	24.599529	海洋資源地區第 2 類	蘇澳區漁會專用漁業權
10705	121.903108	24.599527	海洋資源地區第 2 類	蘇澳區漁會專用漁業權
10706	121.903071	24.599523	海洋資源地區第 2 類	蘇澳區漁會專用漁業權
10707	121.893110	24.602445	海洋資源地區第 2 類	蘇澳區漁會專用漁業權
10708	121.892989	24.602470	海洋資源地區第 2 類	蘇澳區漁會專用漁業權
10709	121.892856	24.602465	海洋資源地區第 2 類	蘇澳區漁會專用漁業權
10710	121.892683	24.602450	海洋資源地區第 2 類	蘇澳區漁會專用漁業權
10711	121.892486	24.602416	海洋資源地區第 2 類	蘇澳區漁會專用漁業權
10712	121.892297	24.602375	海洋資源地區第 2 類	蘇澳區漁會專用漁業權

海洋資源地區-參考坐標 WGS84

編號	X 坐標	Y 坐標	國土功能分區	備註
10713	121.892173	24.602304	海洋資源地區第 2 類	蘇澳區漁會專用漁業權
10714	121.892131	24.602184	海洋資源地區第 2 類	蘇澳區漁會專用漁業權
10715	121.892145	24.602104	海洋資源地區第 2 類	蘇澳區漁會專用漁業權
10716	121.892188	24.602009	海洋資源地區第 2 類	蘇澳區漁會專用漁業權
10717	121.892228	24.601949	海洋資源地區第 2 類	蘇澳區漁會專用漁業權
10718	121.892340	24.601913	海洋資源地區第 2 類	蘇澳區漁會專用漁業權
10719	121.892571	24.601901	海洋資源地區第 2 類	蘇澳區漁會專用漁業權
10720	121.892781	24.601910	海洋資源地區第 2 類	蘇澳區漁會專用漁業權
10721	121.892913	24.601940	海洋資源地區第 2 類	蘇澳區漁會專用漁業權
10722	121.893045	24.601996	海洋資源地區第 2 類	蘇澳區漁會專用漁業權
10723	121.893162	24.602074	海洋資源地區第 2 類	蘇澳區漁會專用漁業權
10724	121.893241	24.602149	海洋資源地區第 2 類	蘇澳區漁會專用漁業權
10725	121.893254	24.602218	海洋資源地區第 2 類	蘇澳區漁會專用漁業權
10726	121.893269	24.602319	海洋資源地區第 2 類	蘇澳區漁會專用漁業權
10727	121.893221	24.602393	海洋資源地區第 2 類	蘇澳區漁會專用漁業權
10728	121.892436	24.609375	海洋資源地區第 2 類	蘇澳區漁會專用漁業權
10729	121.892461	24.609391	海洋資源地區第 2 類	蘇澳區漁會專用漁業權
10730	121.892479	24.609418	海洋資源地區第 2 類	蘇澳區漁會專用漁業權
10731	121.892483	24.609447	海洋資源地區第 2 類	蘇澳區漁會專用漁業權
10732	121.892479	24.609485	海洋資源地區第 2 類	蘇澳區漁會專用漁業權
10733	121.892459	24.609512	海洋資源地區第 2 類	蘇澳區漁會專用漁業權
10734	121.892454	24.609519	海洋資源地區第 2 類	蘇澳區漁會專用漁業權
10735	121.892454	24.609521	海洋資源地區第 2 類	蘇澳區漁會專用漁業權
10736	121.892416	24.609537	海洋資源地區第 2 類	蘇澳區漁會專用漁業權
10737	121.892366	24.609528	海洋資源地區第 2 類	蘇澳區漁會專用漁業權
10738	121.892307	24.609492	海洋資源地區第 2 類	蘇澳區漁會專用漁業權
10739	121.892276	24.609451	海洋資源地區第 2 類	蘇澳區漁會專用漁業權
10740	121.892261	24.609411	海洋資源地區第 2 類	蘇澳區漁會專用漁業權
10741	121.892293	24.609382	海洋資源地區第 2 類	蘇澳區漁會專用漁業權
10742	121.892341	24.609368	海洋資源地區第 2 類	蘇澳區漁會專用漁業權
10743	121.892395	24.609364	海洋資源地區第 2 類	蘇澳區漁會專用漁業權
10744	121.892660	24.609379	海洋資源地區第 2 類	蘇澳區漁會專用漁業權
10745	121.892702	24.609375	海洋資源地區第 2 類	蘇澳區漁會專用漁業權
10746	121.892760	24.609382	海洋資源地區第 2 類	蘇澳區漁會專用漁業權
10747	121.892812	24.609402	海洋資源地區第 2 類	蘇澳區漁會專用漁業權
10748	121.892843	24.609431	海洋資源地區第 2 類	蘇澳區漁會專用漁業權
10749	121.892863	24.609469	海洋資源地區第 2 類	蘇澳區漁會專用漁業權
10750	121.892868	24.609512	海洋資源地區第 2 類	蘇澳區漁會專用漁業權
10751	121.892860	24.609539	海洋資源地區第 2 類	蘇澳區漁會專用漁業權
10752	121.892836	24.609559	海洋資源地區第 2 類	蘇澳區漁會專用漁業權
10753	121.892792	24.609564	海洋資源地區第 2 類	蘇澳區漁會專用漁業權
10754	121.892718	24.609555	海洋資源地區第 2 類	蘇澳區漁會專用漁業權
10755	121.892685	24.609528	海洋資源地區第 2 類	蘇澳區漁會專用漁業權
10756	121.892657	24.609492	海洋資源地區第 2 類	蘇澳區漁會專用漁業權
10757	121.892646	24.609465	海洋資源地區第 2 類	蘇澳區漁會專用漁業權
10758	121.892646	24.609406	海洋資源地區第 2 類	蘇澳區漁會專用漁業權
10759	121.881333	24.612817	海洋資源地區第 2 類	蘇澳區漁會專用漁業權

海洋資源地區-參考坐標 WGS84

編號	X 坐標	Y 坐標	國土功能分區	備註
10760	121.879485	24.615106	海洋資源地區第 2 類	蘇澳區漁會專用漁業權
10761	121.878817	24.615934	海洋資源地區第 2 類	蘇澳區漁會專用漁業權
10762	121.876867	24.613067	海洋資源地區第 2 類	蘇澳區漁會專用漁業權
10763	121.880617	24.612434	海洋資源地區第 2 類	蘇澳區漁會專用漁業權
10764	121.879440	24.579709	海洋資源地區第 2 類	蘇澳區漁會專用漁業權
10765	121.879440	24.579708	海洋資源地區第 2 類	蘇澳區漁會專用漁業權
10766	121.879411	24.579721	海洋資源地區第 2 類	蘇澳區漁會專用漁業權
10767	121.879411	24.579722	海洋資源地區第 2 類	蘇澳區漁會專用漁業權
10768	121.879358	24.579681	海洋資源地區第 2 類	蘇澳區漁會專用漁業權
10769	121.879384	24.579656	海洋資源地區第 2 類	蘇澳區漁會專用漁業權
10770	121.879295	24.579740	海洋資源地區第 2 類	蘇澳區漁會專用漁業權
10771	121.886667	24.570500	海洋資源地區第 2 類	蘇澳區漁會專用漁業權
10772	121.886833	24.567667	海洋資源地區第 2 類	蘇澳區漁會專用漁業權
10773	121.889500	24.567667	海洋資源地區第 2 類	蘇澳區漁會專用漁業權
10774	121.889500	24.570333	海洋資源地區第 2 類	蘇澳區漁會專用漁業權
10775	121.891047	24.580720	海洋資源地區第 2 類	蘇澳區漁會專用漁業權
10776	121.902833	24.575667	海洋資源地區第 2 類	蘇澳區漁會專用漁業權
10777	121.904147	24.581905	海洋資源地區第 2 類	蘇澳區漁會專用漁業權
10778	121.904722	24.581667	海洋資源地區第 2 類	蘇澳區漁會專用漁業權
10779	121.909167	24.591667	海洋資源地區第 2 類	蘇澳區漁會專用漁業權
10780	121.884563	24.595552	海洋資源地區第 2 類	蘇澳區漁會專用漁業權
10781	121.885871	24.599453	海洋資源地區第 2 類	蘇澳區漁會專用漁業權
10782	121.885926	24.599464	海洋資源地區第 2 類	蘇澳區漁會專用漁業權
10783	121.885967	24.599482	海洋資源地區第 2 類	蘇澳區漁會專用漁業權
10784	121.886001	24.599549	海洋資源地區第 2 類	蘇澳區漁會專用漁業權
10785	121.885988	24.599579	海洋資源地區第 2 類	蘇澳區漁會專用漁業權
10786	121.885975	24.599594	海洋資源地區第 2 類	蘇澳區漁會專用漁業權
10787	121.885940	24.599619	海洋資源地區第 2 類	蘇澳區漁會專用漁業權
10788	121.885916	24.599642	海洋資源地區第 2 類	蘇澳區漁會專用漁業權
10789	121.885914	24.599660	海洋資源地區第 2 類	蘇澳區漁會專用漁業權
10790	121.885913	24.599682	海洋資源地區第 2 類	蘇澳區漁會專用漁業權
10791	121.885932	24.599698	海洋資源地區第 2 類	蘇澳區漁會專用漁業權
10792	121.885974	24.599707	海洋資源地區第 2 類	蘇澳區漁會專用漁業權
10793	121.885996	24.599806	海洋資源地區第 2 類	蘇澳區漁會專用漁業權
10794	121.885968	24.599810	海洋資源地區第 2 類	蘇澳區漁會專用漁業權
10795	121.885952	24.599817	海洋資源地區第 2 類	蘇澳區漁會專用漁業權
10796	121.879217	24.579269	海洋資源地區第 2 類	蘇澳區漁會專用漁業權
10797	121.879278	24.579330	海洋資源地區第 2 類	蘇澳區漁會專用漁業權
10798	121.879383	24.579472	海洋資源地區第 2 類	蘇澳區漁會專用漁業權
10799	121.879393	24.579584	海洋資源地區第 2 類	蘇澳區漁會專用漁業權
10800	121.879393	24.579649	海洋資源地區第 2 類	蘇澳區漁會專用漁業權
10801	121.879394	24.579647	海洋資源地區第 2 類	蘇澳區漁會專用漁業權
10802	121.879394	24.579582	海洋資源地區第 2 類	蘇澳區漁會專用漁業權
10803	121.879392	24.579555	海洋資源地區第 2 類	蘇澳區漁會專用漁業權
10804	121.879345	24.579218	海洋資源地區第 2 類	蘇澳區漁會專用漁業權
10805	121.879289	24.579225	海洋資源地區第 2 類	蘇澳區漁會專用漁業權
10806	121.879259	24.579180	海洋資源地區第 2 類	蘇澳區漁會專用漁業權

海洋資源地區-參考坐標 WGS84

編號	X 坐標	Y 坐標	國土功能分區	備註
10807	121.879259	24.579157	海洋資源地區第 2 類	蘇澳區漁會專用漁業權
10808	121.879340	24.579153	海洋資源地區第 2 類	蘇澳區漁會專用漁業權
10809	121.879357	24.579191	海洋資源地區第 2 類	蘇澳區漁會專用漁業權
10810	121.898356	24.597000	海洋資源地區第 2 類	蘇澳區漁會專用漁業權
10811	121.898346	24.597002	海洋資源地區第 2 類	蘇澳區漁會專用漁業權
10812	121.898333	24.597002	海洋資源地區第 2 類	蘇澳區漁會專用漁業權
10813	121.898316	24.596998	海洋資源地區第 2 類	蘇澳區漁會專用漁業權
10814	121.898301	24.596989	海洋資源地區第 2 類	蘇澳區漁會專用漁業權
10815	121.898290	24.596980	海洋資源地區第 2 類	蘇澳區漁會專用漁業權
10816	121.898287	24.596975	海洋資源地區第 2 類	蘇澳區漁會專用漁業權
10817	121.898286	24.596971	海洋資源地區第 2 類	蘇澳區漁會專用漁業權
10818	121.898294	24.596964	海洋資源地區第 2 類	蘇澳區漁會專用漁業權
10819	121.898310	24.596962	海洋資源地區第 2 類	蘇澳區漁會專用漁業權
10820	121.898341	24.596964	海洋資源地區第 2 類	蘇澳區漁會專用漁業權
10821	121.898358	24.596968	海洋資源地區第 2 類	蘇澳區漁會專用漁業權
10822	121.898370	24.596977	海洋資源地區第 2 類	蘇澳區漁會專用漁業權
10823	121.898375	24.596984	海洋資源地區第 2 類	蘇澳區漁會專用漁業權
10824	121.898369	24.596993	海洋資源地區第 2 類	蘇澳區漁會專用漁業權
10825	121.899188	24.597292	海洋資源地區第 2 類	蘇澳區漁會專用漁業權
10826	121.899240	24.597343	海洋資源地區第 2 類	蘇澳區漁會專用漁業權
10827	121.899259	24.597391	海洋資源地區第 2 類	蘇澳區漁會專用漁業權
10828	121.899260	24.597465	海洋資源地區第 2 類	蘇澳區漁會專用漁業權
10829	121.899238	24.597521	海洋資源地區第 2 類	蘇澳區漁會專用漁業權
10830	121.899212	24.597541	海洋資源地區第 2 類	蘇澳區漁會專用漁業權
10831	121.899148	24.597550	海洋資源地區第 2 類	蘇澳區漁會專用漁業權
10832	121.899050	24.597541	海洋資源地區第 2 類	蘇澳區漁會專用漁業權
10833	121.898954	24.597525	海洋資源地區第 2 類	蘇澳區漁會專用漁業權
10834	121.898886	24.597525	海洋資源地區第 2 類	蘇澳區漁會專用漁業權
10835	121.898792	24.597543	海洋資源地區第 2 類	蘇澳區漁會專用漁業權
10836	121.898720	24.597568	海洋資源地區第 2 類	蘇澳區漁會專用漁業權
10837	121.898642	24.597595	海洋資源地區第 2 類	蘇澳區漁會專用漁業權
10838	121.898550	24.597602	海洋資源地區第 2 類	蘇澳區漁會專用漁業權
10839	121.898468	24.597593	海洋資源地區第 2 類	蘇澳區漁會專用漁業權
10840	121.898367	24.597550	海洋資源地區第 2 類	蘇澳區漁會專用漁業權
10841	121.898235	24.597492	海洋資源地區第 2 類	蘇澳區漁會專用漁業權
10842	121.898098	24.597411	海洋資源地區第 2 類	蘇澳區漁會專用漁業權
10843	121.897944	24.597323	海洋資源地區第 2 類	蘇澳區漁會專用漁業權
10844	121.897837	24.597249	海洋資源地區第 2 類	蘇澳區漁會專用漁業權
10845	121.897768	24.597139	海洋資源地區第 2 類	蘇澳區漁會專用漁業權
10846	121.897749	24.597103	海洋資源地區第 2 類	蘇澳區漁會專用漁業權
10847	121.897748	24.597065	海洋資源地區第 2 類	蘇澳區漁會專用漁業權
10848	121.897778	24.597029	海洋資源地區第 2 類	蘇澳區漁會專用漁業權
10849	121.897853	24.597011	海洋資源地區第 2 類	蘇澳區漁會專用漁業權
10850	121.898044	24.597045	海洋資源地區第 2 類	蘇澳區漁會專用漁業權
10851	121.898302	24.597092	海洋資源地區第 2 類	蘇澳區漁會專用漁業權
10852	121.898553	24.597128	海洋資源地區第 2 類	蘇澳區漁會專用漁業權
10853	121.898787	24.597155	海洋資源地區第 2 類	蘇澳區漁會專用漁業權

海洋資源地區-參考坐標 WGS84

編號	X 坐標	Y 坐標	國土功能分區	備註
10854	121.898922	24.597186	海洋資源地區第 2 類	蘇澳區漁會專用漁業權
10855	121.899080	24.597247	海洋資源地區第 2 類	蘇澳區漁會專用漁業權
10856	121.897699	24.597451	海洋資源地區第 2 類	蘇澳區漁會專用漁業權
10857	121.897637	24.597454	海洋資源地區第 2 類	蘇澳區漁會專用漁業權
10858	121.897578	24.597442	海洋資源地區第 2 類	蘇澳區漁會專用漁業權
10859	121.897524	24.597418	海洋資源地區第 2 類	蘇澳區漁會專用漁業權
10860	121.897496	24.597391	海洋資源地區第 2 類	蘇澳區漁會專用漁業權
10861	121.897470	24.597343	海洋資源地區第 2 類	蘇澳區漁會專用漁業權
10862	121.897482	24.597308	海洋資源地區第 2 類	蘇澳區漁會專用漁業權
10863	121.897503	24.597285	海洋資源地區第 2 類	蘇澳區漁會專用漁業權
10864	121.897552	24.597269	海洋資源地區第 2 類	蘇澳區漁會專用漁業權
10865	121.897681	24.597272	海洋資源地區第 2 類	蘇澳區漁會專用漁業權
10866	121.897777	24.597299	海洋資源地區第 2 類	蘇澳區漁會專用漁業權
10867	121.897804	24.597323	海洋資源地區第 2 類	蘇澳區漁會專用漁業權
10868	121.897798	24.597357	海洋資源地區第 2 類	蘇澳區漁會專用漁業權
10869	121.897769	24.597393	海洋資源地區第 2 類	蘇澳區漁會專用漁業權
10870	121.897739	24.597422	海洋資源地區第 2 類	蘇澳區漁會專用漁業權
10871	121.897501	24.597454	海洋資源地區第 2 類	蘇澳區漁會專用漁業權
10872	121.897505	24.597465	海洋資源地區第 2 類	蘇澳區漁會專用漁業權
10873	121.897492	24.597478	海洋資源地區第 2 類	蘇澳區漁會專用漁業權
10874	121.897455	24.597483	海洋資源地區第 2 類	蘇澳區漁會專用漁業權
10875	121.897433	24.597481	海洋資源地區第 2 類	蘇澳區漁會專用漁業權
10876	121.897408	24.597476	海洋資源地區第 2 類	蘇澳區漁會專用漁業權
10877	121.897382	24.597463	海洋資源地區第 2 類	蘇澳區漁會專用漁業權
10878	121.897384	24.597451	海洋資源地區第 2 類	蘇澳區漁會專用漁業權
10879	121.897388	24.597442	海洋資源地區第 2 類	蘇澳區漁會專用漁業權
10880	121.897417	24.597436	海洋資源地區第 2 類	蘇澳區漁會專用漁業權
10881	121.897460	24.597440	海洋資源地區第 2 類	蘇澳區漁會專用漁業權
10882	121.897493	24.597447	海洋資源地區第 2 類	蘇澳區漁會專用漁業權
10883	121.897346	24.597483	海洋資源地區第 2 類	蘇澳區漁會專用漁業權
10884	121.897330	24.597494	海洋資源地區第 2 類	蘇澳區漁會專用漁業權
10885	121.897301	24.597492	海洋資源地區第 2 類	蘇澳區漁會專用漁業權
10886	121.897274	24.597485	海洋資源地區第 2 類	蘇澳區漁會專用漁業權
10887	121.897222	24.597465	海洋資源地區第 2 類	蘇澳區漁會專用漁業權
10888	121.897217	24.597460	海洋資源地區第 2 類	蘇澳區漁會專用漁業權
10889	121.897213	24.597454	海洋資源地區第 2 類	蘇澳區漁會專用漁業權
10890	121.897234	24.597438	海洋資源地區第 2 類	蘇澳區漁會專用漁業權
10891	121.897267	24.597438	海洋資源地區第 2 類	蘇澳區漁會專用漁業權
10892	121.897331	24.597454	海洋資源地區第 2 類	蘇澳區漁會專用漁業權
10893	121.897349	24.597465	海洋資源地區第 2 類	蘇澳區漁會專用漁業權
10894	121.899577	24.597561	海洋資源地區第 2 類	蘇澳區漁會專用漁業權
10895	121.899568	24.597543	海洋資源地區第 2 類	蘇澳區漁會專用漁業權
10896	121.899562	24.597532	海洋資源地區第 2 類	蘇澳區漁會專用漁業權
10897	121.899561	24.597532	海洋資源地區第 2 類	蘇澳區漁會專用漁業權
10898	121.899555	24.597510	海洋資源地區第 2 類	蘇澳區漁會專用漁業權
10899	121.899555	24.597496	海洋資源地區第 2 類	蘇澳區漁會專用漁業權
10900	121.899562	24.597478	海洋資源地區第 2 類	蘇澳區漁會專用漁業權

海洋資源地區-參考坐標 WGS84

編號	X 坐標	Y 坐標	國土功能分區	備註
10901	121.899570	24.597460	海洋資源地區第 2 類	蘇澳區漁會專用漁業權
10902	121.899585	24.597451	海洋資源地區第 2 類	蘇澳區漁會專用漁業權
10903	121.899604	24.597449	海洋資源地區第 2 類	蘇澳區漁會專用漁業權
10904	121.899625	24.597451	海洋資源地區第 2 類	蘇澳區漁會專用漁業權
10905	121.899641	24.597463	海洋資源地區第 2 類	蘇澳區漁會專用漁業權
10906	121.899655	24.597481	海洋資源地區第 2 類	蘇澳區漁會專用漁業權
10907	121.899662	24.597505	海洋資源地區第 2 類	蘇澳區漁會專用漁業權
10908	121.899669	24.597537	海洋資源地區第 2 類	蘇澳區漁會專用漁業權
10909	121.899669	24.597573	海洋資源地區第 2 類	蘇澳區漁會專用漁業權
10910	121.899664	24.597588	海洋資源地區第 2 類	蘇澳區漁會專用漁業權
10911	121.899649	24.597591	海洋資源地區第 2 類	蘇澳區漁會專用漁業權
10912	121.899633	24.597591	海洋資源地區第 2 類	蘇澳區漁會專用漁業權
10913	121.899613	24.597582	海洋資源地區第 2 類	蘇澳區漁會專用漁業權
10914	121.899479	24.597314	海洋資源地區第 2 類	蘇澳區漁會專用漁業權
10915	121.899491	24.597312	海洋資源地區第 2 類	蘇澳區漁會專用漁業權
10916	121.899508	24.597312	海洋資源地區第 2 類	蘇澳區漁會專用漁業權
10917	121.899533	24.597310	海洋資源地區第 2 類	蘇澳區漁會專用漁業權
10918	121.899559	24.597317	海洋資源地區第 2 類	蘇澳區漁會專用漁業權
10919	121.899585	24.597323	海洋資源地區第 2 類	蘇澳區漁會專用漁業權
10920	121.899601	24.597337	海洋資源地區第 2 類	蘇澳區漁會專用漁業權
10921	121.899605	24.597350	海洋資源地區第 2 類	蘇澳區漁會專用漁業權
10922	121.899604	24.597364	海洋資源地區第 2 類	蘇澳區漁會專用漁業權
10923	121.899596	24.597379	海洋資源地區第 2 類	蘇澳區漁會專用漁業權
10924	121.899565	24.597395	海洋資源地區第 2 類	蘇澳區漁會專用漁業權
10925	121.899538	24.597395	海洋資源地區第 2 類	蘇澳區漁會專用漁業權
10926	121.899515	24.597388	海洋資源地區第 2 類	蘇澳區漁會專用漁業權
10927	121.899497	24.597379	海洋資源地區第 2 類	蘇澳區漁會專用漁業權
10928	121.899475	24.597361	海洋資源地區第 2 類	蘇澳區漁會專用漁業權
10929	121.899463	24.597341	海洋資源地區第 2 類	蘇澳區漁會專用漁業權
10930	121.899461	24.597341	海洋資源地區第 2 類	蘇澳區漁會專用漁業權
10931	121.899461	24.597332	海洋資源地區第 2 類	蘇澳區漁會專用漁業權
10932	121.899465	24.597321	海洋資源地區第 2 類	蘇澳區漁會專用漁業權
10933	121.903211	24.599298	海洋資源地區第 2 類	蘇澳區漁會專用漁業權
10934	121.903167	24.599323	海洋資源地區第 2 類	蘇澳區漁會專用漁業權
10935	121.903177	24.599087	海洋資源地區第 2 類	蘇澳區漁會專用漁業權
10936	121.903251	24.599089	海洋資源地區第 2 類	蘇澳區漁會專用漁業權
10937	121.903285	24.599093	海洋資源地區第 2 類	蘇澳區漁會專用漁業權
10938	121.903312	24.599116	海洋資源地區第 2 類	蘇澳區漁會專用漁業權
10939	121.903314	24.599147	海洋資源地區第 2 類	蘇澳區漁會專用漁業權
10940	121.903289	24.599181	海洋資源地區第 2 類	蘇澳區漁會專用漁業權
10941	121.903252	24.599226	海洋資源地區第 2 類	蘇澳區漁會專用漁業權
10942	121.903232	24.599257	海洋資源地區第 2 類	蘇澳區漁會專用漁業權
10943	121.903252	24.599412	海洋資源地區第 2 類	蘇澳區漁會專用漁業權
10944	121.903262	24.599410	海洋資源地區第 2 類	蘇澳區漁會專用漁業權
10945	121.903285	24.599415	海洋資源地區第 2 類	蘇澳區漁會專用漁業權
10946	121.903301	24.599448	海洋資源地區第 2 類	蘇澳區漁會專用漁業權
10947	121.903307	24.599455	海洋資源地區第 2 類	蘇澳區漁會專用漁業權

海洋資源地區-參考坐標 WGS84

編號	X 坐標	Y 坐標	國土功能分區	備註
10948	121.903305	24.599473	海洋資源地區第 2 類	蘇澳區漁會專用漁業權
10949	121.903287	24.599491	海洋資源地區第 2 類	蘇澳區漁會專用漁業權
10950	121.903258	24.599496	海洋資源地區第 2 類	蘇澳區漁會專用漁業權
10951	121.903240	24.599491	海洋資源地區第 2 類	蘇澳區漁會專用漁業權
10952	121.903215	24.599482	海洋資源地區第 2 類	蘇澳區漁會專用漁業權
10953	121.903203	24.599460	海洋資源地區第 2 類	蘇澳區漁會專用漁業權
10954	121.903229	24.599419	海洋資源地區第 2 類	蘇澳區漁會專用漁業權
10955	121.901993	24.599844	海洋資源地區第 2 類	蘇澳區漁會專用漁業權
10956	121.901915	24.599837	海洋資源地區第 2 類	蘇澳區漁會專用漁業權
10957	121.901865	24.599824	海洋資源地區第 2 類	蘇澳區漁會專用漁業權
10958	121.901812	24.599781	海洋資源地區第 2 類	蘇澳區漁會專用漁業權
10959	121.901806	24.599765	海洋資源地區第 2 類	蘇澳區漁會專用漁業權
10960	121.901820	24.599745	海洋資源地區第 2 類	蘇澳區漁會專用漁業權
10961	121.901852	24.599725	海洋資源地區第 2 類	蘇澳區漁會專用漁業權
10962	121.903160	24.599462	海洋資源地區第 2 類	蘇澳區漁會專用漁業權
10963	121.903180	24.599475	海洋資源地區第 2 類	蘇澳區漁會專用漁業權
10964	121.903194	24.599502	海洋資源地區第 2 類	蘇澳區漁會專用漁業權
10965	121.903184	24.599516	海洋資源地區第 2 類	蘇澳區漁會專用漁業權
10966	121.903136	24.599529	海洋資源地區第 2 類	蘇澳區漁會專用漁業權
10967	121.995166	24.959221	海洋資源地區第 2 類	貢寮區漁會專用漁業權
10968	121.962407	24.982573	海洋資源地區第 2 類	貢寮區漁會專用漁業權
10969	121.996713	24.490180	海洋資源地區第 2 類	台澎軍事設施設置範圍
10970	121.937921	24.710560	海洋資源地區第 2 類	台澎軍事設施設置範圍
10971	121.955278	24.710556	海洋資源地區第 2 類	台澎軍事設施設置範圍
10972	121.955278	24.710186	海洋資源地區第 2 類	台澎軍事設施設置範圍
10973	121.955278	24.690394	海洋資源地區第 2 類	台澎軍事設施設置範圍
10974	121.952908	24.627223	海洋資源地區第 2 類	台澎軍事設施設置範圍
10975	121.955278	24.627222	海洋資源地區第 2 類	台澎軍事設施設置範圍
10976	121.957500	24.601667	海洋資源地區第 2 類	台澎軍事設施設置範圍
10977	121.955000	24.550000	海洋資源地區第 2 類	台澎軍事設施設置範圍
10978	121.833333	24.833334	海洋資源地區第 2 類	台澎軍事設施設置範圍
10979	121.820675	24.808019	海洋資源地區第 2 類	台澎軍事設施設置範圍
10980	121.916666	24.800253	海洋資源地區第 2 類	台澎軍事設施設置範圍
10981	121.921667	24.800833	海洋資源地區第 2 類	台澎軍事設施設置範圍
10982	121.916667	24.833334	海洋資源地區第 2 類	台澎軍事設施設置範圍
10983	121.940000	24.588334	海洋資源地區第 2 類	台澎軍事設施設置範圍
10984	122.166667	24.750290	海洋資源地區第 2 類	台澎軍事設施設置範圍
10985	122.167779	24.754788	海洋資源地區第 2 類	台澎軍事設施設置範圍
10986	122.166660	24.838499	海洋資源地區第 2 類	台澎軍事設施設置範圍
10987	122.184272	24.825746	海洋資源地區第 2 類	台澎軍事設施設置範圍
10988	122.068273	24.417457	海洋資源地區第 2 類	東北指定海域區塊
10989	122.072062	24.427652	海洋資源地區第 2 類	東北指定海域區塊
10990	122.076578	24.439797	海洋資源地區第 2 類	東北指定海域區塊
10991	122.034366	24.319606	海洋資源地區第 2 類	東北指定海域區塊
10992	122.002069	24.226243	海洋資源地區第 2 類	東北指定海域區塊
10993	121.919283	24.258392	海洋資源地區第 2 類	東北指定海域區塊
10994	122.002069	24.226243	海洋資源地區第 2 類	東北指定海域區塊

海洋資源地區-參考坐標 WGS84

編號	X 坐標	Y 坐標	國土功能分區	備註
10995	122.081092	24.451941	海洋資源地區第 2 類	東北指定海域區塊
10996	122.085608	24.464086	海洋資源地區第 2 類	東北指定海域區塊
10997	122.090125	24.476230	海洋資源地區第 2 類	東北指定海域區塊
10998	122.094643	24.488372	海洋資源地區第 2 類	東北指定海域區塊
10999	122.098999	24.500077	海洋資源地區第 2 類	東北指定海域區塊
11000	121.770955	24.329385	海洋資源地區第 3 類	其他尚未規劃或使用海域
11001	121.770581	24.334326	海洋資源地區第 3 類	其他尚未規劃或使用海域
11002	121.770674	24.335415	海洋資源地區第 3 類	其他尚未規劃或使用海域
11003	121.770723	24.335824	海洋資源地區第 3 類	其他尚未規劃或使用海域
11004	121.770803	24.336371	海洋資源地區第 3 類	其他尚未規劃或使用海域
11005	121.771258	24.338194	海洋資源地區第 3 類	其他尚未規劃或使用海域
11006	121.771578	24.339071	海洋資源地區第 3 類	其他尚未規劃或使用海域
11007	121.772168	24.341963	海洋資源地區第 3 類	其他尚未規劃或使用海域
11008	121.821059	24.454588	海洋資源地區第 3 類	其他尚未規劃或使用海域
11009	121.821510	24.455559	海洋資源地區第 3 類	其他尚未規劃或使用海域
11010	121.873644	24.535067	海洋資源地區第 3 類	其他尚未規劃或使用海域
11011	121.872638	24.543355	海洋資源地區第 3 類	其他尚未規劃或使用海域
11012	121.872650	24.543369	海洋資源地區第 3 類	其他尚未規劃或使用海域
11013	121.872775	24.543566	海洋資源地區第 3 類	其他尚未規劃或使用海域
11014	121.873097	24.544073	海洋資源地區第 3 類	其他尚未規劃或使用海域
11015	121.873118	24.544106	海洋資源地區第 3 類	其他尚未規劃或使用海域
11016	121.873248	24.544352	海洋資源地區第 3 類	其他尚未規劃或使用海域
11017	121.873379	24.544601	海洋資源地區第 3 類	其他尚未規劃或使用海域
11018	121.873643	24.545103	海洋資源地區第 3 類	其他尚未規劃或使用海域
11019	121.873843	24.545505	海洋資源地區第 3 類	其他尚未規劃或使用海域
11020	121.873438	24.546222	海洋資源地區第 3 類	其他尚未規劃或使用海域
11021	121.873792	24.545972	海洋資源地區第 3 類	其他尚未規劃或使用海域
11022	121.873875	24.545779	海洋資源地區第 3 類	其他尚未規劃或使用海域
11023	121.873892	24.545740	海洋資源地區第 3 類	其他尚未規劃或使用海域
11024	121.873185	24.546544	海洋資源地區第 3 類	其他尚未規劃或使用海域
11025	121.872496	24.547755	海洋資源地區第 3 類	其他尚未規劃或使用海域
11026	121.871862	24.548869	海洋資源地區第 3 類	其他尚未規劃或使用海域
11027	121.871732	24.549295	海洋資源地區第 3 類	其他尚未規劃或使用海域
11028	121.870872	24.554024	海洋資源地區第 3 類	其他尚未規劃或使用海域
11029	121.870712	24.555197	海洋資源地區第 3 類	其他尚未規劃或使用海域
11030	121.870594	24.559569	海洋資源地區第 3 類	其他尚未規劃或使用海域
11031	121.870661	24.560882	海洋資源地區第 3 類	其他尚未規劃或使用海域
11032	121.870899	24.562184	海洋資源地區第 3 類	其他尚未規劃或使用海域
11033	121.870822	24.566129	海洋資源地區第 3 類	其他尚未規劃或使用海域
11034	121.870440	24.566801	海洋資源地區第 3 類	其他尚未規劃或使用海域
11035	121.870348	24.567245	海洋資源地區第 3 類	其他尚未規劃或使用海域
11036	121.870285	24.568071	海洋資源地區第 3 類	其他尚未規劃或使用海域
11037	121.870000	24.569188	海洋資源地區第 3 類	其他尚未規劃或使用海域
11038	121.870037	24.569147	海洋資源地區第 3 類	其他尚未規劃或使用海域
11039	121.884730	24.600539	海洋資源地區第 3 類	其他尚未規劃或使用海域
11040	121.884387	24.600818	海洋資源地區第 3 類	其他尚未規劃或使用海域
11041	121.883631	24.602000	海洋資源地區第 3 類	其他尚未規劃或使用海域

海洋資源地區-參考坐標 WGS84

編號	X 坐標	Y 坐標	國土功能分區	備註
11042	121.883911	24.602477	海洋資源地區第 3 類	其他尚未規劃或使用海域
11043	121.884312	24.602786	海洋資源地區第 3 類	其他尚未規劃或使用海域
11044	121.884720	24.603589	海洋資源地區第 3 類	其他尚未規劃或使用海域
11045	121.873686	24.608139	海洋資源地區第 3 類	其他尚未規劃或使用海域
11046	121.873688	24.608133	海洋資源地區第 3 類	其他尚未規劃或使用海域
11047	121.873438	24.608569	海洋資源地區第 3 類	其他尚未規劃或使用海域
11048	121.954743	24.710556	海洋資源地區第 3 類	其他尚未規劃或使用海域
11049	121.850124	24.494417	海洋資源地區第 3 類	其他尚未規劃或使用海域
11050	121.850194	24.494391	海洋資源地區第 3 類	其他尚未規劃或使用海域
11051	121.843801	24.497227	海洋資源地區第 3 類	其他尚未規劃或使用海域
11052	121.862639	24.528019	海洋資源地區第 3 類	其他尚未規劃或使用海域
11053	121.870279	24.583483	海洋資源地區第 3 類	其他尚未規劃或使用海域
11054	121.870333	24.583385	海洋資源地區第 3 類	其他尚未規劃或使用海域
11055	121.870417	24.583225	海洋資源地區第 3 類	其他尚未規劃或使用海域
11056	121.870482	24.583101	海洋資源地區第 3 類	其他尚未規劃或使用海域
11057	121.870672	24.582735	海洋資源地區第 3 類	其他尚未規劃或使用海域
11058	121.870697	24.582687	海洋資源地區第 3 類	其他尚未規劃或使用海域
11059	121.870706	24.582671	海洋資源地區第 3 類	其他尚未規劃或使用海域
11060	121.870747	24.582669	海洋資源地區第 3 類	其他尚未規劃或使用海域
11061	121.870775	24.582673	海洋資源地區第 3 類	其他尚未規劃或使用海域
11062	121.872411	24.578334	海洋資源地區第 3 類	其他尚未規劃或使用海域
11063	121.872690	24.578166	海洋資源地區第 3 類	其他尚未規劃或使用海域
11064	121.872730	24.578263	海洋資源地區第 3 類	其他尚未規劃或使用海域
11065	121.860255	24.833339	海洋資源地區第 3 類	其他尚未規劃或使用海域
11066	121.826280	24.842744	海洋資源地區第 3 類	其他尚未規劃或使用海域
11067	121.826492	24.842624	海洋資源地區第 3 類	其他尚未規劃或使用海域
11068	121.827121	24.842472	海洋資源地區第 3 類	其他尚未規劃或使用海域
11069	121.827397	24.842441	海洋資源地區第 3 類	其他尚未規劃或使用海域
11070	121.827709	24.842789	海洋資源地區第 3 類	其他尚未規劃或使用海域
11071	121.827866	24.843425	海洋資源地區第 3 類	其他尚未規劃或使用海域
11072	121.827990	24.843956	海洋資源地區第 3 類	其他尚未規劃或使用海域
11073	121.885844	24.833339	海洋資源地區第 3 類	其他尚未規劃或使用海域
11074	121.935033	24.726610	海洋資源地區第 3 類	其他尚未規劃或使用海域
11075	121.926940	24.771561	海洋資源地區第 3 類	其他尚未規劃或使用海域
11076	122.047332	24.500045	海洋資源地區第 3 類	其他尚未規劃或使用海域
11077	121.965609	24.983086	海洋資源地區第 3 類	其他尚未規劃或使用海域
11078	121.965840	24.983229	海洋資源地區第 3 類	其他尚未規劃或使用海域
11079	121.966014	24.983363	海洋資源地區第 3 類	其他尚未規劃或使用海域
11080	121.966073	24.983428	海洋資源地區第 3 類	其他尚未規劃或使用海域
11081	121.949541	24.850588	海洋資源地區第 3 類	其他尚未規劃或使用海域
11082	121.950465	24.850679	海洋資源地區第 3 類	其他尚未規劃或使用海域
11083	121.951296	24.850616	海洋資源地區第 3 類	其他尚未規劃或使用海域
11084	121.951523	24.850599	海洋資源地區第 3 類	其他尚未規劃或使用海域
11085	121.952199	24.850331	海洋資源地區第 3 類	其他尚未規劃或使用海域
11086	121.952341	24.850249	海洋資源地區第 3 類	其他尚未規劃或使用海域
11087	121.958466	24.846829	海洋資源地區第 3 類	其他尚未規劃或使用海域
11088	121.958488	24.846860	海洋資源地區第 3 類	其他尚未規劃或使用海域

海洋資源地區-參考坐標 WGS84

編號	X 坐標	Y 坐標	國土功能分區	備註
11089	121.958678	24.846768	海洋資源地區第 3 類	其他尚未規劃或使用海域
11090	121.958997	24.846490	海洋資源地區第 3 類	其他尚未規劃或使用海域
11091	121.959148	24.846300	海洋資源地區第 3 類	其他尚未規劃或使用海域
11092	121.959159	24.846195	海洋資源地區第 3 類	其他尚未規劃或使用海域
11093	121.946248	24.847829	海洋資源地區第 3 類	其他尚未規劃或使用海域
11094	121.946328	24.848060	海洋資源地區第 3 類	其他尚未規劃或使用海域
11095	121.946335	24.847977	海洋資源地區第 3 類	其他尚未規劃或使用海域
11096	121.947804	24.850326	海洋資源地區第 3 類	其他尚未規劃或使用海域
11097	121.948055	24.849973	海洋資源地區第 3 類	其他尚未規劃或使用海域
11098	121.948731	24.850642	海洋資源地區第 3 類	其他尚未規劃或使用海域
11099	121.849680	24.886297	海洋資源地區第 3 類	其他尚未規劃或使用海域
11100	121.849730	24.886443	海洋資源地區第 3 類	其他尚未規劃或使用海域
11101	121.849221	24.885628	海洋資源地區第 3 類	其他尚未規劃或使用海域
11102	121.849460	24.885982	海洋資源地區第 3 類	其他尚未規劃或使用海域
11103	121.849526	24.886100	海洋資源地區第 3 類	其他尚未規劃或使用海域
11104	121.853608	24.891501	海洋資源地區第 3 類	其他尚未規劃或使用海域
11105	121.853828	24.891531	海洋資源地區第 3 類	其他尚未規劃或使用海域
11106	121.855760	24.892437	海洋資源地區第 3 類	其他尚未規劃或使用海域
11107	121.855765	24.892489	海洋資源地區第 3 類	其他尚未規劃或使用海域
11108	121.855788	24.892505	海洋資源地區第 3 類	其他尚未規劃或使用海域
11109	121.855960	24.892629	海洋資源地區第 3 類	其他尚未規劃或使用海域
11110	121.856282	24.892835	海洋資源地區第 3 類	其他尚未規劃或使用海域
11111	121.856366	24.892920	海洋資源地區第 3 類	其他尚未規劃或使用海域
11112	121.856548	24.893013	海洋資源地區第 3 類	其他尚未規劃或使用海域
11113	121.856605	24.893040	海洋資源地區第 3 類	其他尚未規劃或使用海域
11114	121.856616	24.893040	海洋資源地區第 3 類	其他尚未規劃或使用海域
11115	121.856632	24.893047	海洋資源地區第 3 類	其他尚未規劃或使用海域
11116	121.856672	24.893047	海洋資源地區第 3 類	其他尚未規劃或使用海域
11117	121.856725	24.893044	海洋資源地區第 3 類	其他尚未規劃或使用海域
11118	121.856856	24.893056	海洋資源地區第 3 類	其他尚未規劃或使用海域
11119	121.856884	24.893099	海洋資源地區第 3 類	其他尚未規劃或使用海域
11120	121.856918	24.893134	海洋資源地區第 3 類	其他尚未規劃或使用海域
11121	121.857078	24.893150	海洋資源地區第 3 類	其他尚未規劃或使用海域
11122	121.857085	24.893139	海洋資源地區第 3 類	其他尚未規劃或使用海域
11123	121.857109	24.893105	海洋資源地區第 3 類	其他尚未規劃或使用海域
11124	121.857407	24.893123	海洋資源地區第 3 類	其他尚未規劃或使用海域
11125	121.857410	24.893134	海洋資源地區第 3 類	其他尚未規劃或使用海域
11126	121.857415	24.893086	海洋資源地區第 3 類	其他尚未規劃或使用海域
11127	121.857416	24.893155	海洋資源地區第 3 類	其他尚未規劃或使用海域
11128	121.857420	24.893068	海洋資源地區第 3 類	其他尚未規劃或使用海域
11129	121.857451	24.893276	海洋資源地區第 3 類	其他尚未規劃或使用海域
11130	121.857475	24.893273	海洋資源地區第 3 類	其他尚未規劃或使用海域
11131	121.857478	24.893283	海洋資源地區第 3 類	其他尚未規劃或使用海域
11132	121.857492	24.893282	海洋資源地區第 3 類	其他尚未規劃或使用海域
11133	121.857542	24.893348	海洋資源地區第 3 類	其他尚未規劃或使用海域
11134	121.857566	24.893352	海洋資源地區第 3 類	其他尚未規劃或使用海域
11135	121.857569	24.893356	海洋資源地區第 3 類	其他尚未規劃或使用海域

海洋資源地區-參考坐標 WGS84

編號	X 坐標	Y 坐標	國土功能分區	備註
11136	121.857597	24.893360	海洋資源地區第 3 類	其他尚未規劃或使用海域
11137	121.857611	24.893362	海洋資源地區第 3 類	其他尚未規劃或使用海域
11138	121.857704	24.893375	海洋資源地區第 3 類	其他尚未規劃或使用海域
11139	121.857717	24.893448	海洋資源地區第 3 類	其他尚未規劃或使用海域
11140	121.857739	24.893464	海洋資源地區第 3 類	其他尚未規劃或使用海域
11141	121.857781	24.893496	海洋資源地區第 3 類	其他尚未規劃或使用海域
11142	121.857804	24.893500	海洋資源地區第 3 類	其他尚未規劃或使用海域
11143	121.857808	24.893504	海洋資源地區第 3 類	其他尚未規劃或使用海域
11144	121.857841	24.893510	海洋資源地區第 3 類	其他尚未規劃或使用海域
11145	121.857858	24.893485	海洋資源地區第 3 類	其他尚未規劃或使用海域
11146	121.857874	24.893474	海洋資源地區第 3 類	其他尚未規劃或使用海域
11147	121.857898	24.893496	海洋資源地區第 3 類	其他尚未規劃或使用海域
11148	121.857898	24.893529	海洋資源地區第 3 類	其他尚未規劃或使用海域
11149	121.857918	24.893551	海洋資源地區第 3 類	其他尚未規劃或使用海域
11150	121.857938	24.893550	海洋資源地區第 3 類	其他尚未規劃或使用海域
11151	121.857945	24.893558	海洋資源地區第 3 類	其他尚未規劃或使用海域
11152	121.857982	24.893558	海洋資源地區第 3 類	其他尚未規劃或使用海域
11153	121.857991	24.893552	海洋資源地區第 3 類	其他尚未規劃或使用海域
11154	121.858036	24.893611	海洋資源地區第 3 類	其他尚未規劃或使用海域
11155	121.858057	24.893611	海洋資源地區第 3 類	其他尚未規劃或使用海域
11156	121.858063	24.893618	海洋資源地區第 3 類	其他尚未規劃或使用海域
11157	121.858100	24.893618	海洋資源地區第 3 類	其他尚未規劃或使用海域
11158	121.858132	24.893620	海洋資源地區第 3 類	其他尚未規劃或使用海域
11159	121.858150	24.893632	海洋資源地區第 3 類	其他尚未規劃或使用海域
11160	121.858210	24.893659	海洋資源地區第 3 類	其他尚未規劃或使用海域
11161	121.858217	24.893695	海洋資源地區第 3 類	其他尚未規劃或使用海域
11162	121.858392	24.893715	海洋資源地區第 3 類	其他尚未規劃或使用海域
11163	121.858469	24.893670	海洋資源地區第 3 類	其他尚未規劃或使用海域
11164	121.858547	24.893558	海洋資源地區第 3 類	其他尚未規劃或使用海域
11165	121.858686	24.893731	海洋資源地區第 3 類	其他尚未規劃或使用海域
11166	121.858696	24.893652	海洋資源地區第 3 類	其他尚未規劃或使用海域
11167	121.858713	24.893738	海洋資源地區第 3 類	其他尚未規劃或使用海域
11168	121.858714	24.893735	海洋資源地區第 3 類	其他尚未規劃或使用海域
11169	121.858745	24.893743	海洋資源地區第 3 類	其他尚未規劃或使用海域
11170	121.858813	24.893997	海洋資源地區第 3 類	其他尚未規劃或使用海域
11171	121.858814	24.894061	海洋資源地區第 3 類	其他尚未規劃或使用海域
11172	121.858816	24.893841	海洋資源地區第 3 類	其他尚未規劃或使用海域
11173	121.858833	24.893898	海洋資源地區第 3 類	其他尚未規劃或使用海域
11174	121.858877	24.894147	海洋資源地區第 3 類	其他尚未規劃或使用海域
11175	121.858961	24.894285	海洋資源地區第 3 類	其他尚未規劃或使用海域
11176	121.859024	24.894375	海洋資源地區第 3 類	其他尚未規劃或使用海域
11177	121.859088	24.894458	海洋資源地區第 3 類	其他尚未規劃或使用海域
11178	121.859158	24.894535	海洋資源地區第 3 類	其他尚未規劃或使用海域
11179	121.859313	24.894640	海洋資源地區第 3 類	其他尚未規劃或使用海域
11180	121.847722	24.883924	海洋資源地區第 3 類	其他尚未規劃或使用海域
11181	121.847745	24.883928	海洋資源地區第 3 類	其他尚未規劃或使用海域
11182	121.847750	24.883932	海洋資源地區第 3 類	其他尚未規劃或使用海域

海洋資源地區-參考坐標 WGS84

編號	X 坐標	Y 坐標	國土功能分區	備註
11183	121.847771	24.883935	海洋資源地區第 3 類	其他尚未規劃或使用海域
11184	121.847819	24.883963	海洋資源地區第 3 類	其他尚未規劃或使用海域
11185	121.847899	24.884059	海洋資源地區第 3 類	其他尚未規劃或使用海域
11186	121.848002	24.884237	海洋資源地區第 3 類	其他尚未規劃或使用海域
11187	121.848062	24.884328	海洋資源地區第 3 類	其他尚未規劃或使用海域
11188	121.848262	24.884559	海洋資源地區第 3 類	其他尚未規劃或使用海域
11189	121.848761	24.885029	海洋資源地區第 3 類	其他尚未規劃或使用海域
11190	121.848892	24.885146	海洋資源地區第 3 類	其他尚未規劃或使用海域
11191	121.848967	24.885243	海洋資源地區第 3 類	其他尚未規劃或使用海域
11192	121.865301	24.902366	海洋資源地區第 3 類	其他尚未規劃或使用海域
11193	121.865320	24.902416	海洋資源地區第 3 類	其他尚未規劃或使用海域
11194	121.865332	24.902446	海洋資源地區第 3 類	其他尚未規劃或使用海域
11195	121.865356	24.902497	海洋資源地區第 3 類	其他尚未規劃或使用海域
11196	121.865396	24.902538	海洋資源地區第 3 類	其他尚未規劃或使用海域
11197	121.873548	24.907231	海洋資源地區第 3 類	其他尚未規劃或使用海域
11198	121.873631	24.907233	海洋資源地區第 3 類	其他尚未規劃或使用海域
11199	121.873694	24.907228	海洋資源地區第 3 類	其他尚未規劃或使用海域
11200	121.873780	24.907249	海洋資源地區第 3 類	其他尚未規劃或使用海域
11201	121.873992	24.907338	海洋資源地區第 3 類	其他尚未規劃或使用海域
11202	121.874039	24.907333	海洋資源地區第 3 類	其他尚未規劃或使用海域
11203	121.874113	24.907344	海洋資源地區第 3 類	其他尚未規劃或使用海域
11204	121.874137	24.907357	海洋資源地區第 3 類	其他尚未規劃或使用海域
11205	121.874143	24.907360	海洋資源地區第 3 類	其他尚未規劃或使用海域
11206	121.874161	24.907414	海洋資源地區第 3 類	其他尚未規劃或使用海域
11207	121.874166	24.907478	海洋資源地區第 3 類	其他尚未規劃或使用海域
11208	121.874188	24.907548	海洋資源地區第 3 類	其他尚未規劃或使用海域
11209	121.874230	24.907618	海洋資源地區第 3 類	其他尚未規劃或使用海域
11210	121.874259	24.907718	海洋資源地區第 3 類	其他尚未規劃或使用海域
11211	121.874270	24.907798	海洋資源地區第 3 類	其他尚未規劃或使用海域
11212	121.874288	24.908352	海洋資源地區第 3 類	其他尚未規劃或使用海域
11213	121.874290	24.908354	海洋資源地區第 3 類	其他尚未規劃或使用海域
11214	121.874289	24.907950	海洋資源地區第 3 類	其他尚未規劃或使用海域
11215	121.874291	24.908298	海洋資源地區第 3 類	其他尚未規劃或使用海域
11216	121.874295	24.907959	海洋資源地區第 3 類	其他尚未規劃或使用海域
11217	121.874306	24.907852	海洋資源地區第 3 類	其他尚未規劃或使用海域
11218	121.874307	24.907900	海洋資源地區第 3 類	其他尚未規劃或使用海域
11219	121.874308	24.907898	海洋資源地區第 3 類	其他尚未規劃或使用海域
11220	121.874312	24.908261	海洋資源地區第 3 類	其他尚未規劃或使用海域
11221	121.874315	24.908109	海洋資源地區第 3 類	其他尚未規劃或使用海域
11222	121.874317	24.908131	海洋資源地區第 3 類	其他尚未規劃或使用海域
11223	121.874318	24.908145	海洋資源地區第 3 類	其他尚未規劃或使用海域
11224	121.874320	24.908398	海洋資源地區第 3 類	其他尚未規劃或使用海域
11225	121.874344	24.908163	海洋資源地區第 3 類	其他尚未規劃或使用海域
11226	121.874344	24.908164	海洋資源地區第 3 類	其他尚未規劃或使用海域
11227	121.874351	24.908071	海洋資源地區第 3 類	其他尚未規劃或使用海域
11228	121.874352	24.908068	海洋資源地區第 3 類	其他尚未規劃或使用海域
11229	121.874354	24.908049	海洋資源地區第 3 類	其他尚未規劃或使用海域

海洋資源地區-參考坐標 WGS84

編號	X 坐標	Y 坐標	國土功能分區	備註
11230	121.874368	24.908181	海洋資源地區第 3 類	其他尚未規劃或使用海域
11231	121.874368	24.908205	海洋資源地區第 3 類	其他尚未規劃或使用海域
11232	121.874368	24.908210	海洋資源地區第 3 類	其他尚未規劃或使用海域
11233	121.874419	24.908472	海洋資源地區第 3 類	其他尚未規劃或使用海域
11234	121.874419	24.908472	海洋資源地區第 3 類	其他尚未規劃或使用海域
11235	121.874444	24.908491	海洋資源地區第 3 類	其他尚未規劃或使用海域
11236	121.874572	24.908531	海洋資源地區第 3 類	其他尚未規劃或使用海域
11237	121.874677	24.908533	海洋資源地區第 3 類	其他尚未規劃或使用海域
11238	121.874712	24.908507	海洋資源地區第 3 類	其他尚未規劃或使用海域
11239	121.874816	24.908410	海洋資源地區第 3 類	其他尚未規劃或使用海域
11240	121.874833	24.908354	海洋資源地區第 3 類	其他尚未規劃或使用海域
11241	121.874861	24.908341	海洋資源地區第 3 類	其他尚未規劃或使用海域
11242	121.874960	24.908394	海洋資源地區第 3 類	其他尚未規劃或使用海域
11243	121.875007	24.908469	海洋資源地區第 3 類	其他尚未規劃或使用海域
11244	121.875020	24.908580	海洋資源地區第 3 類	其他尚未規劃或使用海域
11245	121.875031	24.908598	海洋資源地區第 3 類	其他尚未規劃或使用海域
11246	121.875034	24.908602	海洋資源地區第 3 類	其他尚未規劃或使用海域
11247	121.875040	24.908838	海洋資源地區第 3 類	其他尚未規劃或使用海域
11248	121.875046	24.908566	海洋資源地區第 3 類	其他尚未規劃或使用海域
11249	121.875060	24.908936	海洋資源地區第 3 類	其他尚未規劃或使用海域
11250	121.875063	24.908531	海洋資源地區第 3 類	其他尚未規劃或使用海域
11251	121.875066	24.908588	海洋資源地區第 3 類	其他尚未規劃或使用海域
11252	121.875074	24.908943	海洋資源地區第 3 類	其他尚未規劃或使用海域
11253	121.875072	24.908585	海洋資源地區第 3 類	其他尚未規劃或使用海域
11254	121.875076	24.908917	海洋資源地區第 3 類	其他尚未規劃或使用海域
11255	121.875078	24.908592	海洋資源地區第 3 類	其他尚未規劃或使用海域
11256	121.875084	24.908906	海洋資源地區第 3 類	其他尚未規劃或使用海域
11257	121.875085	24.908955	海洋資源地區第 3 類	其他尚未規劃或使用海域
11258	121.875089	24.909026	海洋資源地區第 3 類	其他尚未規劃或使用海域
11259	121.875089	24.908950	海洋資源地區第 3 類	其他尚未規劃或使用海域
11260	121.875089	24.908585	海洋資源地區第 3 類	其他尚未規劃或使用海域
11261	121.875092	24.909042	海洋資源地區第 3 類	其他尚未規劃或使用海域
11262	121.875094	24.909050	海洋資源地區第 3 類	其他尚未規劃或使用海域
11263	121.875101	24.909086	海洋資源地區第 3 類	其他尚未規劃或使用海域
11264	121.875101	24.908963	海洋資源地區第 3 類	其他尚未規劃或使用海域
11265	121.875102	24.908990	海洋資源地區第 3 類	其他尚未規劃或使用海域
11266	121.875101	24.908576	海洋資源地區第 3 類	其他尚未規劃或使用海域
11267	121.875104	24.908982	海洋資源地區第 3 類	其他尚未規劃或使用海域
11268	121.875127	24.909112	海洋資源地區第 3 類	其他尚未規劃或使用海域
11269	121.875175	24.909229	海洋資源地區第 3 類	其他尚未規劃或使用海域
11270	121.875195	24.909317	海洋資源地區第 3 類	其他尚未規劃或使用海域
11271	121.875219	24.909330	海洋資源地區第 3 類	其他尚未規劃或使用海域
11272	121.875220	24.909336	海洋資源地區第 3 類	其他尚未規劃或使用海域
11273	121.875276	24.909367	海洋資源地區第 3 類	其他尚未規劃或使用海域
11274	121.875290	24.909432	海洋資源地區第 3 類	其他尚未規劃或使用海域
11275	121.875301	24.909388	海洋資源地區第 3 類	其他尚未規劃或使用海域
11276	121.875324	24.909488	海洋資源地區第 3 類	其他尚未規劃或使用海域

海洋資源地區-參考坐標 WGS84

編號	X 坐標	Y 坐標	國土功能分區	備註
11277	121.875370	24.909552	海洋資源地區第 3 類	其他尚未規劃或使用海域
11278	121.875394	24.909569	海洋資源地區第 3 類	其他尚未規劃或使用海域
11279	121.875395	24.909571	海洋資源地區第 3 類	其他尚未規劃或使用海域
11280	121.875484	24.909634	海洋資源地區第 3 類	其他尚未規劃或使用海域
11281	121.875536	24.909650	海洋資源地區第 3 類	其他尚未規劃或使用海域
11282	121.875571	24.909697	海洋資源地區第 3 類	其他尚未規劃或使用海域
11283	121.875591	24.909745	海洋資源地區第 3 類	其他尚未規劃或使用海域
11284	121.875613	24.909756	海洋資源地區第 3 類	其他尚未規劃或使用海域
11285	121.875616	24.909764	海洋資源地區第 3 類	其他尚未規劃或使用海域
11286	121.875703	24.909808	海洋資源地區第 3 類	其他尚未規劃或使用海域
11287	121.875738	24.909863	海洋資源地區第 3 類	其他尚未規劃或使用海域
11288	121.875762	24.909881	海洋資源地區第 3 類	其他尚未規劃或使用海域
11289	121.875763	24.909882	海洋資源地區第 3 類	其他尚未規劃或使用海域
11290	121.875829	24.909930	海洋資源地區第 3 類	其他尚未規劃或使用海域
11291	121.875908	24.909981	海洋資源地區第 3 類	其他尚未規劃或使用海域
11292	121.875957	24.909993	海洋資源地區第 3 類	其他尚未規劃或使用海域
11293	121.875983	24.909991	海洋資源地區第 3 類	其他尚未規劃或使用海域
11294	121.876031	24.909946	海洋資源地區第 3 類	其他尚未規劃或使用海域
11295	121.876072	24.909948	海洋資源地區第 3 類	其他尚未規劃或使用海域
11296	121.876147	24.910027	海洋資源地區第 3 類	其他尚未規劃或使用海域
11297	121.876163	24.910036	海洋資源地區第 3 類	其他尚未規劃或使用海域
11298	121.876172	24.910046	海洋資源地區第 3 類	其他尚未規劃或使用海域
11299	121.876281	24.910108	海洋資源地區第 3 類	其他尚未規劃或使用海域
11300	121.876383	24.910190	海洋資源地區第 3 類	其他尚未規劃或使用海域
11301	121.876387	24.910191	海洋資源地區第 3 類	其他尚未規劃或使用海域
11302	121.876409	24.910208	海洋資源地區第 3 類	其他尚未規劃或使用海域
11303	121.876494	24.910243	海洋資源地區第 3 類	其他尚未規劃或使用海域
11304	121.876521	24.910254	海洋資源地區第 3 類	其他尚未規劃或使用海域
11305	121.876527	24.910256	海洋資源地區第 3 類	其他尚未規劃或使用海域
11306	121.876642	24.910302	海洋資源地區第 3 類	其他尚未規劃或使用海域
11307	121.876693	24.910341	海洋資源地區第 3 類	其他尚未規劃或使用海域
11308	121.876696	24.910343	海洋資源地區第 3 類	其他尚未規劃或使用海域
11309	121.876719	24.910360	海洋資源地區第 3 類	其他尚未規劃或使用海域
11310	121.876791	24.910404	海洋資源地區第 3 類	其他尚未規劃或使用海域
11311	121.876888	24.910431	海洋資源地區第 3 類	其他尚未規劃或使用海域
11312	121.877022	24.910430	海洋資源地區第 3 類	其他尚未規劃或使用海域
11313	121.877086	24.910400	海洋資源地區第 3 類	其他尚未規劃或使用海域
11314	121.877143	24.910365	海洋資源地區第 3 類	其他尚未規劃或使用海域
11315	121.877243	24.910339	海洋資源地區第 3 類	其他尚未規劃或使用海域
11316	121.877314	24.910340	海洋資源地區第 3 類	其他尚未規劃或使用海域
11317	121.877346	24.910312	海洋資源地區第 3 類	其他尚未規劃或使用海域
11318	121.877379	24.910278	海洋資源地區第 3 類	其他尚未規劃或使用海域
11319	121.859393	24.894739	海洋資源地區第 3 類	其他尚未規劃或使用海域
11320	121.859469	24.894774	海洋資源地區第 3 類	其他尚未規劃或使用海域
11321	121.859526	24.894897	海洋資源地區第 3 類	其他尚未規劃或使用海域
11322	121.859583	24.894957	海洋資源地區第 3 類	其他尚未規劃或使用海域
11323	121.859590	24.895008	海洋資源地區第 3 類	其他尚未規劃或使用海域

海洋資源地區-參考坐標 WGS84

編號	X 坐標	Y 坐標	國土功能分區	備註
11324	121.859673	24.895119	海洋資源地區第 3 類	其他尚未規劃或使用海域
11325	121.859696	24.895121	海洋資源地區第 3 類	其他尚未規劃或使用海域
11326	121.859700	24.895126	海洋資源地區第 3 類	其他尚未規劃或使用海域
11327	121.859727	24.895129	海洋資源地區第 3 類	其他尚未規劃或使用海域
11328	121.859786	24.895190	海洋資源地區第 3 類	其他尚未規劃或使用海域
11329	121.859816	24.895265	海洋資源地區第 3 類	其他尚未規劃或使用海域
11330	121.859897	24.895360	海洋資源地區第 3 類	其他尚未規劃或使用海域
11331	121.859983	24.895432	海洋資源地區第 3 類	其他尚未規劃或使用海域
11332	121.860066	24.895485	海洋資源地區第 3 類	其他尚未規劃或使用海域
11333	121.860119	24.895539	海洋資源地區第 3 類	其他尚未規劃或使用海域
11334	121.860169	24.895599	海洋資源地區第 3 類	其他尚未規劃或使用海域
11335	121.860275	24.895667	海洋資源地區第 3 類	其他尚未規劃或使用海域
11336	121.860290	24.895667	海洋資源地區第 3 類	其他尚未規劃或使用海域
11337	121.860302	24.895675	海洋資源地區第 3 類	其他尚未規劃或使用海域
11338	121.860384	24.895674	海洋資源地區第 3 類	其他尚未規劃或使用海域
11339	121.860407	24.895653	海洋資源地區第 3 類	其他尚未規劃或使用海域
11340	121.860420	24.895653	海洋資源地區第 3 類	其他尚未規劃或使用海域
11341	121.860424	24.895724	海洋資源地區第 3 類	其他尚未規劃或使用海域
11342	121.860430	24.895679	海洋資源地區第 3 類	其他尚未規劃或使用海域
11343	121.860453	24.895739	海洋資源地區第 3 類	其他尚未規劃或使用海域
11344	121.860470	24.895772	海洋資源地區第 3 類	其他尚未規劃或使用海域
11345	121.860497	24.895820	海洋資源地區第 3 類	其他尚未規劃或使用海域
11346	121.860523	24.895825	海洋資源地區第 3 類	其他尚未規劃或使用海域
11347	121.860524	24.895827	海洋資源地區第 3 類	其他尚未規劃或使用海域
11348	121.860550	24.895832	海洋資源地區第 3 類	其他尚未規劃或使用海域
11349	121.860593	24.895846	海洋資源地區第 3 類	其他尚未規劃或使用海域
11350	121.860633	24.895912	海洋資源地區第 3 類	其他尚未規劃或使用海域
11351	121.860680	24.895990	海洋資源地區第 3 類	其他尚未規劃或使用海域
11352	121.860766	24.896025	海洋資源地區第 3 類	其他尚未規劃或使用海域
11353	121.860835	24.896079	海洋資源地區第 3 類	其他尚未規劃或使用海域
11354	121.860850	24.896077	海洋資源地區第 3 類	其他尚未規劃或使用海域
11355	121.860862	24.896086	海洋資源地區第 3 類	其他尚未規劃或使用海域
11356	121.860908	24.896079	海洋資源地區第 3 類	其他尚未規劃或使用海域
11357	121.860941	24.896142	海洋資源地區第 3 類	其他尚未規劃或使用海域
11358	121.860945	24.896193	海洋資源地區第 3 類	其他尚未規劃或使用海域
11359	121.860951	24.896103	海洋資源地區第 3 類	其他尚未規劃或使用海域
11360	121.861028	24.896243	海洋資源地區第 3 類	其他尚未規劃或使用海域
11361	121.861044	24.896244	海洋資源地區第 3 類	其他尚未規劃或使用海域
11362	121.861055	24.896251	海洋資源地區第 3 類	其他尚未規劃或使用海域
11363	121.861082	24.896252	海洋資源地區第 3 類	其他尚未規劃或使用海域
11364	121.861157	24.896312	海洋資源地區第 3 類	其他尚未規劃或使用海域
11365	121.861466	24.896513	海洋資源地區第 3 類	其他尚未規劃或使用海域
11366	121.861503	24.896567	海洋資源地區第 3 類	其他尚未規劃或使用海域
11367	121.861527	24.896570	海洋資源地區第 3 類	其他尚未規劃或使用海域
11368	121.861529	24.896574	海洋資源地區第 3 類	其他尚未規劃或使用海域
11369	121.861580	24.896581	海洋資源地區第 3 類	其他尚未規劃或使用海域
11370	121.861635	24.896605	海洋資源地區第 3 類	其他尚未規劃或使用海域

海洋資源地區-參考坐標 WGS84

編號	X 坐標	Y 坐標	國土功能分區	備註
11371	121.861639	24.896671	海洋資源地區第 3 類	其他尚未規劃或使用海域
11372	121.861708	24.896743	海洋資源地區第 3 類	其他尚未規劃或使用海域
11373	121.861854	24.896857	海洋資源地區第 3 類	其他尚未規劃或使用海域
11374	121.861944	24.896907	海洋資源地區第 3 類	其他尚未規劃或使用海域
11375	121.862017	24.896931	海洋資源地區第 3 類	其他尚未規劃或使用海域
11376	121.862066	24.896961	海洋資源地區第 3 類	其他尚未規劃或使用海域
11377	121.862219	24.897113	海洋資源地區第 3 類	其他尚未規劃或使用海域
11378	121.862429	24.897273	海洋資源地區第 3 類	其他尚未規劃或使用海域
11379	121.862652	24.897503	海洋資源地區第 3 類	其他尚未規劃或使用海域
11380	121.862795	24.897623	海洋資源地區第 3 類	其他尚未規劃或使用海域
11381	121.862878	24.897740	海洋資源地區第 3 類	其他尚未規劃或使用海域
11382	121.862968	24.897823	海洋資源地區第 3 類	其他尚未規劃或使用海域
11383	121.863014	24.897907	海洋資源地區第 3 類	其他尚未規劃或使用海域
11384	121.863084	24.897961	海洋資源地區第 3 類	其他尚未規劃或使用海域
11385	121.863170	24.898000	海洋資源地區第 3 類	其他尚未規劃或使用海域
11386	121.863244	24.898434	海洋資源地區第 3 類	其他尚未規劃或使用海域
11387	121.863255	24.898538	海洋資源地區第 3 類	其他尚未規劃或使用海域
11388	121.863273	24.898098	海洋資源地區第 3 類	其他尚未規劃或使用海域
11389	121.863305	24.898221	海洋資源地區第 3 類	其他尚未規劃或使用海域
11390	121.863306	24.898349	海洋資源地區第 3 類	其他尚未規劃或使用海域
11391	121.863318	24.898600	海洋資源地區第 3 類	其他尚未規劃或使用海域
11392	121.863381	24.898661	海洋資源地區第 3 類	其他尚未規劃或使用海域
11393	121.863407	24.898746	海洋資源地區第 3 類	其他尚未規劃或使用海域
11394	121.863507	24.898878	海洋資源地區第 3 類	其他尚未規劃或使用海域
11395	121.863519	24.898957	海洋資源地區第 3 類	其他尚未規劃或使用海域
11396	121.863598	24.899089	海洋資源地區第 3 類	其他尚未規劃或使用海域
11397	121.863656	24.899141	海洋資源地區第 3 類	其他尚未規劃或使用海域
11398	121.863672	24.899207	海洋資源地區第 3 類	其他尚未規劃或使用海域
11399	121.863714	24.899306	海洋資源地區第 3 類	其他尚未規劃或使用海域
11400	121.863810	24.899566	海洋資源地區第 3 類	其他尚未規劃或使用海域
11401	121.865086	24.902028	海洋資源地區第 3 類	其他尚未規劃或使用海域
11402	121.865117	24.902060	海洋資源地區第 3 類	其他尚未規劃或使用海域
11403	121.865126	24.902109	海洋資源地區第 3 類	其他尚未規劃或使用海域
11404	121.865140	24.902193	海洋資源地區第 3 類	其他尚未規劃或使用海域
11405	121.865194	24.902274	海洋資源地區第 3 類	其他尚未規劃或使用海域
11406	121.903698	24.944138	海洋資源地區第 3 類	其他尚未規劃或使用海域
11407	121.903702	24.944140	海洋資源地區第 3 類	其他尚未規劃或使用海域
11408	121.903743	24.944411	海洋資源地區第 3 類	其他尚未規劃或使用海域
11409	121.903747	24.944431	海洋資源地區第 3 類	其他尚未規劃或使用海域
11410	121.903746	24.944162	海洋資源地區第 3 類	其他尚未規劃或使用海域
11411	121.903753	24.944289	海洋資源地區第 3 類	其他尚未規劃或使用海域
11412	121.903770	24.944538	海洋資源地區第 3 類	其他尚未規劃或使用海域
11413	121.903790	24.944308	海洋資源地區第 3 類	其他尚未規劃或使用海域
11414	121.903792	24.944547	海洋資源地區第 3 類	其他尚未規劃或使用海域
11415	121.903794	24.944373	海洋資源地區第 3 類	其他尚未規劃或使用海域
11416	121.903796	24.944371	海洋資源地區第 3 類	其他尚未規劃或使用海域
11417	121.903799	24.944546	海洋資源地區第 3 類	其他尚未規劃或使用海域

海洋資源地區-參考坐標 WGS84

編號	X 坐標	Y 坐標	國土功能分區	備註
11418	121.903816	24.944554	海洋資源地區第 3 類	其他尚未規劃或使用海域
11419	121.903835	24.944635	海洋資源地區第 3 類	其他尚未規劃或使用海域
11420	121.903838	24.944656	海洋資源地區第 3 類	其他尚未規劃或使用海域
11421	121.903846	24.944732	海洋資源地區第 3 類	其他尚未規劃或使用海域
11422	121.903847	24.944718	海洋資源地區第 3 類	其他尚未規劃或使用海域
11423	121.903870	24.944544	海洋資源地區第 3 類	其他尚未規劃或使用海域
11424	121.903896	24.944541	海洋資源地區第 3 類	其他尚未規劃或使用海域
11425	121.903899	24.944568	海洋資源地區第 3 類	其他尚未規劃或使用海域
11426	121.903910	24.944556	海洋資源地區第 3 類	其他尚未規劃或使用海域
11427	121.903945	24.945010	海洋資源地區第 3 類	其他尚未規劃或使用海域
11428	121.903953	24.945003	海洋資源地區第 3 類	其他尚未規劃或使用海域
11429	121.903970	24.945016	海洋資源地區第 3 類	其他尚未規劃或使用海域
11430	121.904007	24.944982	海洋資源地區第 3 類	其他尚未規劃或使用海域
11431	121.904066	24.944952	海洋資源地區第 3 類	其他尚未規劃或使用海域
11432	121.904091	24.945121	海洋資源地區第 3 類	其他尚未規劃或使用海域
11433	121.904091	24.945145	海洋資源地區第 3 類	其他尚未規劃或使用海域
11434	121.904093	24.945319	海洋資源地區第 3 類	其他尚未規劃或使用海域
11435	121.904104	24.944958	海洋資源地區第 3 類	其他尚未規劃或使用海域
11436	121.904109	24.945581	海洋資源地區第 3 類	其他尚未規劃或使用海域
11437	121.904113	24.946106	海洋資源地區第 3 類	其他尚未規劃或使用海域
11438	121.904114	24.946070	海洋資源地區第 3 類	其他尚未規劃或使用海域
11439	121.904114	24.946046	海洋資源地區第 3 類	其他尚未規劃或使用海域
11440	121.904115	24.946026	海洋資源地區第 3 類	其他尚未規劃或使用海域
11441	121.904123	24.945748	海洋資源地區第 3 類	其他尚未規劃或使用海域
11442	121.904124	24.945731	海洋資源地區第 3 類	其他尚未規劃或使用海域
11443	121.904127	24.944979	海洋資源地區第 3 類	其他尚未規劃或使用海域
11444	121.904127	24.945003	海洋資源地區第 3 類	其他尚未規劃或使用海域
11445	121.904128	24.945033	海洋資源地區第 3 類	其他尚未規劃或使用海域
11446	121.904224	24.946367	海洋資源地區第 3 類	其他尚未規劃或使用海域
11447	121.904472	24.946528	海洋資源地區第 3 類	其他尚未規劃或使用海域
11448	121.904596	24.946627	海洋資源地區第 3 類	其他尚未規劃或使用海域
11449	121.904943	24.946831	海洋資源地區第 3 類	其他尚未規劃或使用海域
11450	121.905742	24.947183	海洋資源地區第 3 類	其他尚未規劃或使用海域
11451	121.905762	24.947188	海洋資源地區第 3 類	其他尚未規劃或使用海域
11452	121.905954	24.947187	海洋資源地區第 3 類	其他尚未規劃或使用海域
11453	121.906230	24.947185	海洋資源地區第 3 類	其他尚未規劃或使用海域
11454	121.906602	24.947376	海洋資源地區第 3 類	其他尚未規劃或使用海域
11455	121.906822	24.947574	海洋資源地區第 3 類	其他尚未規劃或使用海域
11456	121.907015	24.947686	海洋資源地區第 3 類	其他尚未規劃或使用海域
11457	121.907043	24.947710	海洋資源地區第 3 類	其他尚未規劃或使用海域
11458	121.907047	24.947699	海洋資源地區第 3 類	其他尚未規劃或使用海域
11459	121.907067	24.947717	海洋資源地區第 3 類	其他尚未規劃或使用海域
11460	121.907094	24.947654	海洋資源地區第 3 類	其他尚未規劃或使用海域
11461	121.907246	24.947619	海洋資源地區第 3 類	其他尚未規劃或使用海域
11462	121.907330	24.947684	海洋資源地區第 3 類	其他尚未規劃或使用海域
11463	121.907373	24.947896	海洋資源地區第 3 類	其他尚未規劃或使用海域
11464	121.907511	24.948007	海洋資源地區第 3 類	其他尚未規劃或使用海域

海洋資源地區-參考坐標 WGS84

編號	X 坐標	Y 坐標	國土功能分區	備註
11465	121.907662	24.948056	海洋資源地區第 3 類	其他尚未規劃或使用海域
11466	121.907662	24.948055	海洋資源地區第 3 類	其他尚未規劃或使用海域
11467	121.907687	24.948063	海洋資源地區第 3 類	其他尚未規劃或使用海域
11468	121.907741	24.947982	海洋資源地區第 3 類	其他尚未規劃或使用海域
11469	121.907841	24.948205	海洋資源地區第 3 類	其他尚未規劃或使用海域
11470	121.908006	24.948319	海洋資源地區第 3 類	其他尚未規劃或使用海域
11471	121.908147	24.948438	海洋資源地區第 3 類	其他尚未規劃或使用海域
11472	121.908232	24.948571	海洋資源地區第 3 類	其他尚未規劃或使用海域
11473	121.908233	24.948808	海洋資源地區第 3 類	其他尚未規劃或使用海域
11474	121.908234	24.948871	海洋資源地區第 3 類	其他尚未規劃或使用海域
11475	121.908280	24.948918	海洋資源地區第 3 類	其他尚未規劃或使用海域
11476	121.908916	24.949570	海洋資源地區第 3 類	其他尚未規劃或使用海域
11477	121.909007	24.949677	海洋資源地區第 3 類	其他尚未規劃或使用海域
11478	121.909145	24.949749	海洋資源地區第 3 類	其他尚未規劃或使用海域
11479	121.909351	24.949784	海洋資源地區第 3 類	其他尚未規劃或使用海域
11480	121.909375	24.949769	海洋資源地區第 3 類	其他尚未規劃或使用海域
11481	121.909498	24.949743	海洋資源地區第 3 類	其他尚未規劃或使用海域
11482	121.909689	24.949580	海洋資源地區第 3 類	其他尚未規劃或使用海域
11483	121.909934	24.949341	海洋資源地區第 3 類	其他尚未規劃或使用海域
11484	121.910106	24.950145	海洋資源地區第 3 類	其他尚未規劃或使用海域
11485	121.910151	24.949153	海洋資源地區第 3 類	其他尚未規劃或使用海域
11486	121.910242	24.949907	海洋資源地區第 3 類	其他尚未規劃或使用海域
11487	121.910259	24.950456	海洋資源地區第 3 類	其他尚未規劃或使用海域
11488	121.910263	24.949072	海洋資源地區第 3 類	其他尚未規劃或使用海域
11489	121.910424	24.950517	海洋資源地區第 3 類	其他尚未規劃或使用海域
11490	121.910438	24.950519	海洋資源地區第 3 類	其他尚未規劃或使用海域
11491	121.910450	24.950524	海洋資源地區第 3 類	其他尚未規劃或使用海域
11492	121.910456	24.949269	海洋資源地區第 3 類	其他尚未規劃或使用海域
11493	121.911016	24.950606	海洋資源地區第 3 類	其他尚未規劃或使用海域
11494	121.911275	24.950687	海洋資源地區第 3 類	其他尚未規劃或使用海域
11495	121.911280	24.950687	海洋資源地區第 3 類	其他尚未規劃或使用海域
11496	121.911300	24.950693	海洋資源地區第 3 類	其他尚未規劃或使用海域
11497	121.913155	24.951137	海洋資源地區第 3 類	其他尚未規劃或使用海域
11498	121.913296	24.951195	海洋資源地區第 3 類	其他尚未規劃或使用海域
11499	121.913320	24.951200	海洋資源地區第 3 類	其他尚未規劃或使用海域
11500	121.913321	24.951201	海洋資源地區第 3 類	其他尚未規劃或使用海域
11501	121.913495	24.951244	海洋資源地區第 3 類	其他尚未規劃或使用海域
11502	121.914012	24.951433	海洋資源地區第 3 類	其他尚未規劃或使用海域
11503	121.903837	24.944840	海洋資源地區第 3 類	其他尚未規劃或使用海域
11504	121.903839	24.944841	海洋資源地區第 3 類	其他尚未規劃或使用海域
11505	121.903908	24.944981	海洋資源地區第 3 類	其他尚未規劃或使用海域
11506	121.903910	24.944983	海洋資源地區第 3 類	其他尚未規劃或使用海域
11507	121.903915	24.944910	海洋資源地區第 3 類	其他尚未規劃或使用海域
11508	121.903918	24.944888	海洋資源地區第 3 類	其他尚未規劃或使用海域
11509	121.914370	24.951598	海洋資源地區第 3 類	其他尚未規劃或使用海域
11510	121.914943	24.951835	海洋資源地區第 3 類	其他尚未規劃或使用海域
11511	121.915027	24.951810	海洋資源地區第 3 類	其他尚未規劃或使用海域

海洋資源地區-參考坐標 WGS84

編號	X 坐標	Y 坐標	國土功能分區	備註
11512	121.915152	24.951789	海洋資源地區第 3 類	其他尚未規劃或使用海域
11513	121.915285	24.951813	海洋資源地區第 3 類	其他尚未規劃或使用海域
11514	121.895704	24.940955	海洋資源地區第 3 類	其他尚未規劃或使用海域
11515	121.895708	24.940793	海洋資源地區第 3 類	其他尚未規劃或使用海域
11516	121.895709	24.940899	海洋資源地區第 3 類	其他尚未規劃或使用海域
11517	121.898542	24.941435	海洋資源地區第 3 類	其他尚未規劃或使用海域
11518	121.882950	24.916121	海洋資源地區第 3 類	其他尚未規劃或使用海域
11519	121.882977	24.916230	海洋資源地區第 3 類	其他尚未規劃或使用海域
11520	121.882987	24.916227	海洋資源地區第 3 類	其他尚未規劃或使用海域
11521	121.883002	24.916249	海洋資源地區第 3 類	其他尚未規劃或使用海域
11522	121.883101	24.916210	海洋資源地區第 3 類	其他尚未規劃或使用海域
11523	121.883145	24.916353	海洋資源地區第 3 類	其他尚未規劃或使用海域
11524	121.883144	24.916220	海洋資源地區第 3 類	其他尚未規劃或使用海域
11525	121.883171	24.916286	海洋資源地區第 3 類	其他尚未規劃或使用海域
11526	121.883287	24.916509	海洋資源地區第 3 類	其他尚未規劃或使用海域
11527	121.883388	24.916694	海洋資源地區第 3 類	其他尚未規劃或使用海域
11528	121.883409	24.916827	海洋資源地區第 3 類	其他尚未規劃或使用海域
11529	121.883433	24.916838	海洋資源地區第 3 類	其他尚未規劃或使用海域
11530	121.883434	24.916845	海洋資源地區第 3 類	其他尚未規劃或使用海域
11531	121.883505	24.916877	海洋資源地區第 3 類	其他尚未規劃或使用海域
11532	121.883514	24.916926	海洋資源地區第 3 類	其他尚未規劃或使用海域
11533	121.883515	24.916934	海洋資源地區第 3 類	其他尚未規劃或使用海域
11534	121.884191	24.920045	海洋資源地區第 3 類	其他尚未規劃或使用海域
11535	121.884276	24.919516	海洋資源地區第 3 類	其他尚未規劃或使用海域
11536	121.884291	24.920127	海洋資源地區第 3 類	其他尚未規劃或使用海域
11537	121.884300	24.920131	海洋資源地區第 3 類	其他尚未規劃或使用海域
11538	121.884299	24.919404	海洋資源地區第 3 類	其他尚未規劃或使用海域
11539	121.884317	24.920144	海洋資源地區第 3 類	其他尚未規劃或使用海域
11540	121.884348	24.921482	海洋資源地區第 3 類	其他尚未規劃或使用海域
11541	121.884347	24.919404	海洋資源地區第 3 類	其他尚未規劃或使用海域
11542	121.884370	24.921555	海洋資源地區第 3 類	其他尚未規劃或使用海域
11543	121.884374	24.921415	海洋資源地區第 3 類	其他尚未規劃或使用海域
11544	121.884412	24.919481	海洋資源地區第 3 類	其他尚未規劃或使用海域
11545	121.884425	24.919404	海洋資源地區第 3 類	其他尚未規劃或使用海域
11546	121.884452	24.921415	海洋資源地區第 3 類	其他尚未規劃或使用海域
11547	121.884463	24.920219	海洋資源地區第 3 類	其他尚未規劃或使用海域
11548	121.884485	24.919471	海洋資源地區第 3 類	其他尚未規劃或使用海域
11549	121.884525	24.919413	海洋資源地區第 3 類	其他尚未規劃或使用海域
11550	121.884529	24.919416	海洋資源地區第 3 類	其他尚未規劃或使用海域
11551	121.884551	24.921381	海洋資源地區第 3 類	其他尚未規劃或使用海域
11552	121.884568	24.918734	海洋資源地區第 3 類	其他尚未規劃或使用海域
11553	121.884589	24.918733	海洋資源地區第 3 類	其他尚未規劃或使用海域
11554	121.884605	24.918675	海洋資源地區第 3 類	其他尚未規劃或使用海域
11555	121.884622	24.918675	海洋資源地區第 3 類	其他尚未規劃或使用海域
11556	121.884641	24.918695	海洋資源地區第 3 類	其他尚未規劃或使用海域
11557	121.884671	24.921337	海洋資源地區第 3 類	其他尚未規劃或使用海域
11558	121.884688	24.920333	海洋資源地區第 3 類	其他尚未規劃或使用海域

海洋資源地區-參考坐標 WGS84

編號	X 坐標	Y 坐標	國土功能分區	備註
11559	121.884779	24.921074	海洋資源地區第 3 類	其他尚未規劃或使用海域
11560	121.884790	24.921256	海洋資源地區第 3 類	其他尚未規劃或使用海域
11561	121.884805	24.920461	海洋資源地區第 3 類	其他尚未規劃或使用海域
11562	121.884829	24.920708	海洋資源地區第 3 類	其他尚未規劃或使用海域
11563	121.884847	24.921084	海洋資源地區第 3 類	其他尚未規劃或使用海域
11564	121.884853	24.920613	海洋資源地區第 3 類	其他尚未規劃或使用海域
11565	121.884857	24.921108	海洋資源地區第 3 類	其他尚未規劃或使用海域
11566	121.884873	24.921184	海洋資源地區第 3 類	其他尚未規劃或使用海域
11567	121.877456	24.910963	海洋資源地區第 3 類	其他尚未規劃或使用海域
11568	121.877461	24.910951	海洋資源地區第 3 類	其他尚未規劃或使用海域
11569	121.877466	24.910938	海洋資源地區第 3 類	其他尚未規劃或使用海域
11570	121.877469	24.911031	海洋資源地區第 3 類	其他尚未規劃或使用海域
11571	121.877479	24.910905	海洋資源地區第 3 類	其他尚未規劃或使用海域
11572	121.877521	24.911174	海洋資源地區第 3 類	其他尚未規劃或使用海域
11573	121.877530	24.911214	海洋資源地區第 3 類	其他尚未規劃或使用海域
11574	121.877527	24.910544	海洋資源地區第 3 類	其他尚未規劃或使用海域
11575	121.877531	24.910549	海洋資源地區第 3 類	其他尚未規劃或使用海域
11576	121.877532	24.910522	海洋資源地區第 3 類	其他尚未規劃或使用海域
11577	121.877545	24.910564	海洋資源地區第 3 類	其他尚未規劃或使用海域
11578	121.877549	24.910843	海洋資源地區第 3 類	其他尚未規劃或使用海域
11579	121.877553	24.910564	海洋資源地區第 3 類	其他尚未規劃或使用海域
11580	121.877560	24.910772	海洋資源地區第 3 類	其他尚未規劃或使用海域
11581	121.877567	24.910496	海洋資源地區第 3 類	其他尚未規劃或使用海域
11582	121.877570	24.910583	海洋資源地區第 3 類	其他尚未規劃或使用海域
11583	121.877579	24.911268	海洋資源地區第 3 類	其他尚未規劃或使用海域
11584	121.877592	24.910583	海洋資源地區第 3 類	其他尚未規劃或使用海域
11585	121.877604	24.910442	海洋資源地區第 3 類	其他尚未規劃或使用海域
11586	121.877609	24.910600	海洋資源地區第 3 類	其他尚未規劃或使用海域
11587	121.877610	24.910742	海洋資源地區第 3 類	其他尚未規劃或使用海域
11588	121.877625	24.910372	海洋資源地區第 3 類	其他尚未規劃或使用海域
11589	121.877625	24.910370	海洋資源地區第 3 類	其他尚未規劃或使用海域
11590	121.877629	24.910648	海洋資源地區第 3 類	其他尚未規劃或使用海域
11591	121.877647	24.910688	海洋資源地區第 3 類	其他尚未規劃或使用海域
11592	121.877647	24.910712	海洋資源地區第 3 類	其他尚未規劃或使用海域
11593	121.877647	24.910716	海洋資源地區第 3 類	其他尚未規劃或使用海域
11594	121.877555	24.911837	海洋資源地區第 3 類	其他尚未規劃或使用海域
11595	121.877588	24.911807	海洋資源地區第 3 類	其他尚未規劃或使用海域
11596	121.877625	24.911791	海洋資源地區第 3 類	其他尚未規劃或使用海域
11597	121.877626	24.911316	海洋資源地區第 3 類	其他尚未規劃或使用海域
11598	121.877626	24.911348	海洋資源地區第 3 類	其他尚未規劃或使用海域
11599	121.877641	24.911631	海洋資源地區第 3 類	其他尚未規劃或使用海域
11600	121.877649	24.911761	海洋資源地區第 3 類	其他尚未規劃或使用海域
11601	121.877652	24.911598	海洋資源地區第 3 類	其他尚未規劃或使用海域
11602	121.877651	24.911362	海洋資源地區第 3 類	其他尚未規劃或使用海域
11603	121.877651	24.911366	海洋資源地區第 3 類	其他尚未規劃或使用海域
11604	121.877655	24.911484	海洋資源地區第 3 類	其他尚未規劃或使用海域
11605	121.877657	24.911735	海洋資源地區第 3 類	其他尚未規劃或使用海域

海洋資源地區-參考坐標 WGS84

編號	X 坐標	Y 坐標	國土功能分區	備註
11606	121.877660	24.911985	海洋資源地區第 3 類	其他尚未規劃或使用海域
11607	121.877659	24.911638	海洋資源地區第 3 類	其他尚未規劃或使用海域
11608	121.877661	24.911493	海洋資源地區第 3 類	其他尚未規劃或使用海域
11609	121.877666	24.911983	海洋資源地區第 3 類	其他尚未規劃或使用海域
11610	121.877666	24.911649	海洋資源地區第 3 類	其他尚未規劃或使用海域
11611	121.877670	24.911637	海洋資源地區第 3 類	其他尚未規劃或使用海域
11612	121.877675	24.911517	海洋資源地區第 3 類	其他尚未規劃或使用海域
11613	121.877684	24.911657	海洋資源地區第 3 類	其他尚未規劃或使用海域
11614	121.877684	24.911459	海洋資源地區第 3 類	其他尚未規劃或使用海域
11615	121.877685	24.911567	海洋資源地區第 3 類	其他尚未規劃或使用海域
11616	121.877694	24.911688	海洋資源地區第 3 類	其他尚未規劃或使用海域
11617	121.877701	24.911988	海洋資源地區第 3 類	其他尚未規劃或使用海域
11618	121.877699	24.911394	海洋資源地區第 3 類	其他尚未規劃或使用海域
11619	121.877701	24.911654	海洋資源地區第 3 類	其他尚未規劃或使用海域
11620	121.877712	24.912001	海洋資源地區第 3 類	其他尚未規劃或使用海域
11621	121.877719	24.911999	海洋資源地區第 3 類	其他尚未規劃或使用海域
11622	121.877716	24.911421	海洋資源地區第 3 類	其他尚未規劃或使用海域
11623	121.877737	24.912019	海洋資源地區第 3 類	其他尚未規劃或使用海域
11624	121.877781	24.912011	海洋資源地區第 3 類	其他尚未規劃或使用海域
11625	121.877974	24.911918	海洋資源地區第 3 類	其他尚未規劃或使用海域
11626	121.877985	24.911921	海洋資源地區第 3 類	其他尚未規劃或使用海域
11627	121.877986	24.911977	海洋資源地區第 3 類	其他尚未規劃或使用海域
11628	121.877995	24.911965	海洋資源地區第 3 類	其他尚未規劃或使用海域
11629	121.877997	24.911924	海洋資源地區第 3 類	其他尚未規劃或使用海域
11630	121.878002	24.911956	海洋資源地區第 3 類	其他尚未規劃或使用海域
11631	121.878006	24.911950	海洋資源地區第 3 類	其他尚未規劃或使用海域
11632	121.878015	24.911929	海洋資源地區第 3 類	其他尚未規劃或使用海域
11633	121.878019	24.911933	海洋資源地區第 3 類	其他尚未規劃或使用海域
11634	121.877962	24.912007	海洋資源地區第 3 類	其他尚未規劃或使用海域
11635	121.877963	24.912062	海洋資源地區第 3 類	其他尚未規劃或使用海域
11636	121.877988	24.912073	海洋資源地區第 3 類	其他尚未規劃或使用海域
11637	121.877988	24.912081	海洋資源地區第 3 類	其他尚未規劃或使用海域
11638	121.878020	24.912095	海洋資源地區第 3 類	其他尚未規劃或使用海域
11639	121.878055	24.912228	海洋資源地區第 3 類	其他尚未規劃或使用海域
11640	121.878063	24.912168	海洋資源地區第 3 類	其他尚未規劃或使用海域
11641	121.878066	24.912294	海洋資源地區第 3 類	其他尚未規劃或使用海域
11642	121.878090	24.912308	海洋資源地區第 3 類	其他尚未規劃或使用海域
11643	121.878091	24.912312	海洋資源地區第 3 類	其他尚未規劃或使用海域
11644	121.878166	24.912356	海洋資源地區第 3 類	其他尚未規劃或使用海域
11645	121.878206	24.912365	海洋資源地區第 3 類	其他尚未規劃或使用海域
11646	121.878218	24.912607	海洋資源地區第 3 類	其他尚未規劃或使用海域
11647	121.878218	24.912368	海洋資源地區第 3 類	其他尚未規劃或使用海域
11648	121.878233	24.912652	海洋資源地區第 3 類	其他尚未規劃或使用海域
11649	121.878252	24.912376	海洋資源地區第 3 類	其他尚未規劃或使用海域
11650	121.878258	24.912493	海洋資源地區第 3 類	其他尚未規劃或使用海域
11651	121.878263	24.912479	海洋資源地區第 3 類	其他尚未規劃或使用海域
11652	121.878289	24.912405	海洋資源地區第 3 類	其他尚未規劃或使用海域

海洋資源地區-參考坐標 WGS84

編號	X 坐標	Y 坐標	國土功能分區	備註
11653	121.878317	24.912381	海洋資源地區第 3 類	其他尚未規劃或使用海域
11654	121.878322	24.912351	海洋資源地區第 3 類	其他尚未規劃或使用海域
11655	121.878341	24.912400	海洋資源地區第 3 類	其他尚未規劃或使用海域
11656	121.878341	24.912394	海洋資源地區第 3 類	其他尚未規劃或使用海域
11657	121.878342	24.912399	海洋資源地區第 3 類	其他尚未規劃或使用海域
11658	121.878349	24.912346	海洋資源地區第 3 類	其他尚未規劃或使用海域
11659	121.878363	24.912435	海洋資源地區第 3 類	其他尚未規劃或使用海域
11660	121.878365	24.912362	海洋資源地區第 3 類	其他尚未規劃或使用海域
11661	121.878366	24.912413	海洋資源地區第 3 類	其他尚未規劃或使用海域
11662	121.878376	24.912367	海洋資源地區第 3 類	其他尚未規劃或使用海域
11663	121.878386	24.912442	海洋資源地區第 3 類	其他尚未規劃或使用海域
11664	121.878390	24.912381	海洋資源地區第 3 類	其他尚未規劃或使用海域
11665	121.878408	24.912412	海洋資源地區第 3 類	其他尚未規劃或使用海域
11666	121.878409	24.912388	海洋資源地區第 3 類	其他尚未規劃或使用海域
11667	121.878410	24.912410	海洋資源地區第 3 類	其他尚未規劃或使用海域
11668	121.878670	24.913208	海洋資源地區第 3 類	其他尚未規劃或使用海域
11669	121.878767	24.913195	海洋資源地區第 3 類	其他尚未規劃或使用海域
11670	121.878806	24.913191	海洋資源地區第 3 類	其他尚未規劃或使用海域
11671	121.878874	24.913217	海洋資源地區第 3 類	其他尚未規劃或使用海域
11672	121.878877	24.913355	海洋資源地區第 3 類	其他尚未規劃或使用海域
11673	121.878879	24.913363	海洋資源地區第 3 類	其他尚未規劃或使用海域
11674	121.878885	24.913298	海洋資源地區第 3 類	其他尚未規劃或使用海域
11675	121.878897	24.913423	海洋資源地區第 3 類	其他尚未規劃或使用海域
11676	121.878897	24.913262	海洋資源地區第 3 類	其他尚未規劃或使用海域
11677	121.878904	24.913244	海洋資源地區第 3 類	其他尚未規劃或使用海域
11678	121.879068	24.913569	海洋資源地區第 3 類	其他尚未規劃或使用海域
11679	121.879186	24.913665	海洋資源地區第 3 類	其他尚未規劃或使用海域
11680	121.879197	24.913672	海洋資源地區第 3 類	其他尚未規劃或使用海域
11681	121.879211	24.913684	海洋資源地區第 3 類	其他尚未規劃或使用海域
11682	121.879305	24.913744	海洋資源地區第 3 類	其他尚未規劃或使用海域
11683	121.879904	24.914047	海洋資源地區第 3 類	其他尚未規劃或使用海域
11684	121.880082	24.914146	海洋資源地區第 3 類	其他尚未規劃或使用海域
11685	121.880151	24.914188	海洋資源地區第 3 類	其他尚未規劃或使用海域
11686	121.880465	24.914362	海洋資源地區第 3 類	其他尚未規劃或使用海域
11687	121.880521	24.914360	海洋資源地區第 3 類	其他尚未規劃或使用海域
11688	121.880564	24.914343	海洋資源地區第 3 類	其他尚未規劃或使用海域
11689	121.880679	24.914399	海洋資源地區第 3 類	其他尚未規劃或使用海域
11690	121.880709	24.914415	海洋資源地區第 3 類	其他尚未規劃或使用海域
11691	121.880734	24.914472	海洋資源地區第 3 類	其他尚未規劃或使用海域
11692	121.882374	24.915663	海洋資源地區第 3 類	其他尚未規劃或使用海域
11693	121.882383	24.915683	海洋資源地區第 3 類	其他尚未規劃或使用海域
11694	121.882383	24.915682	海洋資源地區第 3 類	其他尚未規劃或使用海域
11695	121.882415	24.915755	海洋資源地區第 3 類	其他尚未規劃或使用海域
11696	121.882440	24.915767	海洋資源地區第 3 類	其他尚未規劃或使用海域
11697	121.882529	24.915804	海洋資源地區第 3 類	其他尚未規劃或使用海域
11698	121.882599	24.915828	海洋資源地區第 3 類	其他尚未規劃或使用海域
11699	121.882667	24.915909	海洋資源地區第 3 類	其他尚未規劃或使用海域

海洋資源地區-參考坐標 WGS84

編號	X 坐標	Y 坐標	國土功能分區	備註
11700	121.882798	24.916022	海洋資源地區第 3 類	其他尚未規劃或使用海域
11701	121.882803	24.916023	海洋資源地區第 3 類	其他尚未規劃或使用海域
11702	121.882823	24.916040	海洋資源地區第 3 類	其他尚未規劃或使用海域
11703	121.882882	24.916052	海洋資源地區第 3 類	其他尚未規劃或使用海域
11704	121.882951	24.916192	海洋資源地區第 3 類	其他尚未規劃或使用海域
11705	121.883887	24.921967	海洋資源地區第 3 類	其他尚未規劃或使用海域
11706	121.883914	24.921896	海洋資源地區第 3 類	其他尚未規劃或使用海域
11707	121.883944	24.921972	海洋資源地區第 3 類	其他尚未規劃或使用海域
11708	121.883950	24.921831	海洋資源地區第 3 類	其他尚未規劃或使用海域
11709	121.883950	24.921898	海洋資源地區第 3 類	其他尚未規劃或使用海域
11710	121.883986	24.921933	海洋資源地區第 3 類	其他尚未規劃或使用海域
11711	121.884027	24.921824	海洋資源地區第 3 類	其他尚未規劃或使用海域
11712	121.884220	24.921761	海洋資源地區第 3 類	其他尚未規劃或使用海域
11713	121.884281	24.923843	海洋資源地區第 3 類	其他尚未規劃或使用海域
11714	121.884297	24.923867	海洋資源地區第 3 類	其他尚未規劃或使用海域
11715	121.884302	24.923810	海洋資源地區第 3 類	其他尚未規劃或使用海域
11716	121.884307	24.923861	海洋資源地區第 3 類	其他尚未規劃或使用海域
11717	121.884323	24.923884	海洋資源地區第 3 類	其他尚未規劃或使用海域
11718	121.884322	24.923629	海洋資源地區第 3 類	其他尚未規劃或使用海域
11719	121.884328	24.923767	海洋資源地區第 3 類	其他尚未規劃或使用海域
11720	121.884331	24.923467	海洋資源地區第 3 類	其他尚未規劃或使用海域
11721	121.884363	24.923860	海洋資源地區第 3 類	其他尚未規劃或使用海域
11722	121.884395	24.923841	海洋資源地區第 3 類	其他尚未規劃或使用海域
11723	121.884428	24.923857	海洋資源地區第 3 類	其他尚未規劃或使用海域
11724	121.884428	24.923912	海洋資源地區第 3 類	其他尚未規劃或使用海域
11725	121.884428	24.923923	海洋資源地區第 3 類	其他尚未規劃或使用海域
11726	121.884502	24.923975	海洋資源地區第 3 類	其他尚未規劃或使用海域
11727	121.884532	24.923996	海洋資源地區第 3 類	其他尚未規劃或使用海域
11728	121.884570	24.924022	海洋資源地區第 3 類	其他尚未規劃或使用海域
11729	121.884680	24.924103	海洋資源地區第 3 類	其他尚未規劃或使用海域
11730	121.884780	24.924188	海洋資源地區第 3 類	其他尚未規劃或使用海域
11731	121.884791	24.924205	海洋資源地區第 3 類	其他尚未規劃或使用海域
11732	121.884801	24.924221	海洋資源地區第 3 類	其他尚未規劃或使用海域
11733	121.884811	24.924222	海洋資源地區第 3 類	其他尚未規劃或使用海域
11734	121.884816	24.924222	海洋資源地區第 3 類	其他尚未規劃或使用海域
11735	121.884821	24.924229	海洋資源地區第 3 類	其他尚未規劃或使用海域
11736	121.884826	24.924238	海洋資源地區第 3 類	其他尚未規劃或使用海域
11737	121.884832	24.924238	海洋資源地區第 3 類	其他尚未規劃或使用海域
11738	121.884868	24.924241	海洋資源地區第 3 類	其他尚未規劃或使用海域
11739	121.884897	24.924286	海洋資源地區第 3 類	其他尚未規劃或使用海域
11740	121.885263	24.924297	海洋資源地區第 3 類	其他尚未規劃或使用海域
11741	121.885352	24.924234	海洋資源地區第 3 類	其他尚未規劃或使用海域
11742	121.886052	24.924393	海洋資源地區第 3 類	其他尚未規劃或使用海域
11743	121.886079	24.925176	海洋資源地區第 3 類	其他尚未規劃或使用海域
11744	121.886151	24.924791	海洋資源地區第 3 類	其他尚未規劃或使用海域
11745	121.886603	24.925558	海洋資源地區第 3 類	其他尚未規劃或使用海域
11746	121.886687	24.925548	海洋資源地區第 3 類	其他尚未規劃或使用海域

海洋資源地區-參考坐標 WGS84

編號	X 坐標	Y 坐標	國土功能分區	備註
11747	121.887037	24.926233	海洋資源地區第 3 類	其他尚未規劃或使用海域
11748	121.887052	24.926905	海洋資源地區第 3 類	其他尚未規劃或使用海域
11749	121.887070	24.926550	海洋資源地區第 3 類	其他尚未規劃或使用海域
11750	121.887077	24.926922	海洋資源地區第 3 類	其他尚未規劃或使用海域
11751	121.887078	24.926906	海洋資源地區第 3 類	其他尚未規劃或使用海域
11752	121.919882	24.955181	海洋資源地區第 3 類	其他尚未規劃或使用海域
11753	121.915872	24.951919	海洋資源地區第 3 類	其他尚未規劃或使用海域
11754	121.916359	24.952170	海洋資源地區第 3 類	其他尚未規劃或使用海域
11755	121.916506	24.952289	海洋資源地區第 3 類	其他尚未規劃或使用海域
11756	121.916834	24.952583	海洋資源地區第 3 類	其他尚未規劃或使用海域
11757	121.917011	24.952761	海洋資源地區第 3 類	其他尚未規劃或使用海域
11758	121.917236	24.953008	海洋資源地區第 3 類	其他尚未規劃或使用海域
11759	121.917265	24.953041	海洋資源地區第 3 類	其他尚未規劃或使用海域
11760	121.917417	24.953248	海洋資源地區第 3 類	其他尚未規劃或使用海域
11761	121.917631	24.953470	海洋資源地區第 3 類	其他尚未規劃或使用海域
11762	121.917889	24.953743	海洋資源地區第 3 類	其他尚未規劃或使用海域
11763	121.918102	24.953889	海洋資源地區第 3 類	其他尚未規劃或使用海域
11764	121.918219	24.953982	海洋資源地區第 3 類	其他尚未規劃或使用海域
11765	121.918369	24.957139	海洋資源地區第 3 類	其他尚未規劃或使用海域
11766	121.918383	24.957067	海洋資源地區第 3 類	其他尚未規劃或使用海域
11767	121.918386	24.957225	海洋資源地區第 3 類	其他尚未規劃或使用海域
11768	121.918426	24.957372	海洋資源地區第 3 類	其他尚未規劃或使用海域
11769	121.918487	24.956898	海洋資源地區第 3 類	其他尚未規劃或使用海域
11770	121.918505	24.956725	海洋資源地區第 3 類	其他尚未規劃或使用海域
11771	121.918505	24.956727	海洋資源地區第 3 類	其他尚未規劃或使用海域
11772	121.918511	24.957473	海洋資源地區第 3 類	其他尚未規劃或使用海域
11773	121.918512	24.956869	海洋資源地區第 3 類	其他尚未規劃或使用海域
11774	121.918531	24.955879	海洋資源地區第 3 類	其他尚未規劃或使用海域
11775	121.918621	24.955814	海洋資源地區第 3 類	其他尚未規劃或使用海域
11776	121.918690	24.957594	海洋資源地區第 3 類	其他尚未規劃或使用海域
11777	121.918864	24.957720	海洋資源地區第 3 類	其他尚未規劃或使用海域
11778	121.918855	24.955756	海洋資源地區第 3 類	其他尚未規劃或使用海域
11779	121.918862	24.954360	海洋資源地區第 3 類	其他尚未規劃或使用海域
11780	121.918982	24.957831	海洋資源地區第 3 類	其他尚未規劃或使用海域
11781	121.919116	24.957932	海洋資源地區第 3 類	其他尚未規劃或使用海域
11782	121.919092	24.954658	海洋資源地區第 3 類	其他尚未規劃或使用海域
11783	121.919131	24.957930	海洋資源地區第 3 類	其他尚未規劃或使用海域
11784	121.919110	24.954744	海洋資源地區第 3 類	其他尚未規劃或使用海域
11785	121.919142	24.957938	海洋資源地區第 3 類	其他尚未規劃或使用海域
11786	121.919242	24.957927	海洋資源地區第 3 類	其他尚未規劃或使用海域
11787	121.919262	24.954956	海洋資源地區第 3 類	其他尚未規劃或使用海域
11788	121.919296	24.957927	海洋資源地區第 3 類	其他尚未規劃或使用海域
11789	121.919334	24.954976	海洋資源地區第 3 類	其他尚未規劃或使用海域
11790	121.919335	24.954976	海洋資源地區第 3 類	其他尚未規劃或使用海域
11791	121.919359	24.954983	海洋資源地區第 3 類	其他尚未規劃或使用海域
11792	121.919464	24.958009	海洋資源地區第 3 類	其他尚未規劃或使用海域
11793	121.919857	24.958306	海洋資源地區第 3 類	其他尚未規劃或使用海域

海洋資源地區-參考坐標 WGS84

編號	X 坐標	Y 坐標	國土功能分區	備註
11794	121.919963	24.958377	海洋資源地區第 3 類	其他尚未規劃或使用海域
11795	121.920043	24.958640	海洋資源地區第 3 類	其他尚未規劃或使用海域
11796	121.920325	24.959065	海洋資源地區第 3 類	其他尚未規劃或使用海域
11797	121.920517	24.959415	海洋資源地區第 3 類	其他尚未規劃或使用海域
11798	121.920619	24.959622	海洋資源地區第 3 類	其他尚未規劃或使用海域
11799	121.920771	24.959733	海洋資源地區第 3 類	其他尚未規劃或使用海域
11800	121.920878	24.959801	海洋資源地區第 3 類	其他尚未規劃或使用海域
11801	121.922434	24.962318	海洋資源地區第 3 類	其他尚未規劃或使用海域
11802	121.922453	24.962360	海洋資源地區第 3 類	其他尚未規劃或使用海域
11803	121.922456	24.962274	海洋資源地區第 3 類	其他尚未規劃或使用海域
11804	121.922460	24.962324	海洋資源地區第 3 類	其他尚未規劃或使用海域
11805	121.922497	24.962275	海洋資源地區第 3 類	其他尚未規劃或使用海域
11806	121.922511	24.962275	海洋資源地區第 3 類	其他尚未規劃或使用海域
11807	121.920952	24.959973	海洋資源地區第 3 類	其他尚未規劃或使用海域
11808	121.921008	24.960105	海洋資源地區第 3 類	其他尚未規劃或使用海域
11809	121.921093	24.960261	海洋資源地區第 3 類	其他尚未規劃或使用海域
11810	121.921222	24.960383	海洋資源地區第 3 類	其他尚未規劃或使用海域
11811	121.921248	24.960453	海洋資源地區第 3 類	其他尚未規劃或使用海域
11812	121.921262	24.960466	海洋資源地區第 3 類	其他尚未規劃或使用海域
11813	121.921337	24.960535	海洋資源地區第 3 類	其他尚未規劃或使用海域
11814	121.921460	24.960686	海洋資源地區第 3 類	其他尚未規劃或使用海域
11815	121.921553	24.960765	海洋資源地區第 3 類	其他尚未規劃或使用海域
11816	121.921645	24.960856	海洋資源地區第 3 類	其他尚未規劃或使用海域
11817	121.921664	24.960911	海洋資源地區第 3 類	其他尚未規劃或使用海域
11818	121.921672	24.960935	海洋資源地區第 3 類	其他尚未規劃或使用海域
11819	121.921690	24.960988	海洋資源地區第 3 類	其他尚未規劃或使用海域
11820	121.921913	24.962679	海洋資源地區第 3 類	其他尚未規劃或使用海域
11821	121.921922	24.962667	海洋資源地區第 3 類	其他尚未規劃或使用海域
11822	121.921929	24.962321	海洋資源地區第 3 類	其他尚未規劃或使用海域
11823	121.921967	24.962244	海洋資源地區第 3 類	其他尚未規劃或使用海域
11824	121.921979	24.962593	海洋資源地區第 3 類	其他尚未規劃或使用海域
11825	121.921984	24.962241	海洋資源地區第 3 類	其他尚未規劃或使用海域
11826	121.922011	24.962066	海洋資源地區第 3 類	其他尚未規劃或使用海域
11827	121.922058	24.962377	海洋資源地區第 3 類	其他尚未規劃或使用海域
11828	121.922062	24.962180	海洋資源地區第 3 類	其他尚未規劃或使用海域
11829	121.922083	24.962102	海洋資源地區第 3 類	其他尚未規劃或使用海域
11830	121.922083	24.962152	海洋資源地區第 3 類	其他尚未規劃或使用海域
11831	121.922327	24.962563	海洋資源地區第 3 類	其他尚未規劃或使用海域
11832	121.922372	24.962316	海洋資源地區第 3 類	其他尚未規劃或使用海域
11833	121.922383	24.962463	海洋資源地區第 3 類	其他尚未規劃或使用海域
11834	121.922384	24.962463	海洋資源地區第 3 類	其他尚未規劃或使用海域
11835	121.922400	24.962330	海洋資源地區第 3 類	其他尚未規劃或使用海域
11836	121.922408	24.962277	海洋資源地區第 3 類	其他尚未規劃或使用海域
11837	121.922431	24.962334	海洋資源地區第 3 類	其他尚未規劃或使用海域
11838	121.921745	24.962895	海洋資源地區第 3 類	其他尚未規劃或使用海域
11839	121.923760	24.966300	海洋資源地區第 3 類	其他尚未規劃或使用海域
11840	121.924207	24.967054	海洋資源地區第 3 類	其他尚未規劃或使用海域

海洋資源地區-參考坐標 WGS84

編號	X 坐標	Y 坐標	國土功能分區	備註
11841	121.924646	24.967648	海洋資源地區第 3 類	其他尚未規劃或使用海域
11842	121.924690	24.967731	海洋資源地區第 3 類	其他尚未規劃或使用海域
11843	121.924735	24.967816	海洋資源地區第 3 類	其他尚未規劃或使用海域
11844	121.924767	24.967875	海洋資源地區第 3 類	其他尚未規劃或使用海域
11845	121.925431	24.968705	海洋資源地區第 3 類	其他尚未規劃或使用海域
11846	121.925472	24.968691	海洋資源地區第 3 類	其他尚未規劃或使用海域
11847	121.925976	24.969190	海洋資源地區第 3 類	其他尚未規劃或使用海域
11848	121.925992	24.969167	海洋資源地區第 3 類	其他尚未規劃或使用海域
11849	121.926356	24.969492	海洋資源地區第 3 類	其他尚未規劃或使用海域
11850	121.926543	24.969523	海洋資源地區第 3 類	其他尚未規劃或使用海域
11851	121.926676	24.969561	海洋資源地區第 3 類	其他尚未規劃或使用海域
11852	121.926798	24.969595	海洋資源地區第 3 類	其他尚未規劃或使用海域
11853	121.926918	24.969652	海洋資源地區第 3 類	其他尚未規劃或使用海域
11854	121.926934	24.969651	海洋資源地區第 3 類	其他尚未規劃或使用海域
11855	121.926947	24.969657	海洋資源地區第 3 類	其他尚未規劃或使用海域
11856	121.927087	24.969651	海洋資源地區第 3 類	其他尚未規劃或使用海域
11857	121.927240	24.969730	海洋資源地區第 3 類	其他尚未規劃或使用海域
11858	121.927297	24.969799	海洋資源地區第 3 類	其他尚未規劃或使用海域
11859	121.927544	24.969924	海洋資源地區第 3 類	其他尚未規劃或使用海域
11860	121.927564	24.969924	海洋資源地區第 3 類	其他尚未規劃或使用海域
11861	121.927573	24.969929	海洋資源地區第 3 類	其他尚未規劃或使用海域
11862	121.927906	24.969944	海洋資源地區第 3 類	其他尚未規劃或使用海域
11863	121.928020	24.969915	海洋資源地區第 3 類	其他尚未規劃或使用海域
11864	121.928080	24.969909	海洋資源地區第 3 類	其他尚未規劃或使用海域
11865	121.928167	24.969937	海洋資源地區第 3 類	其他尚未規劃或使用海域
11866	121.928179	24.969937	海洋資源地區第 3 類	其他尚未規劃或使用海域
11867	121.928196	24.969942	海洋資源地區第 3 類	其他尚未規劃或使用海域
11868	121.928276	24.969942	海洋資源地區第 3 類	其他尚未規劃或使用海域
11869	121.928319	24.969959	海洋資源地區第 3 類	其他尚未規劃或使用海域
11870	121.928386	24.970112	海洋資源地區第 3 類	其他尚未規劃或使用海域
11871	121.928412	24.970192	海洋資源地區第 3 類	其他尚未規劃或使用海域
11872	121.928507	24.970238	海洋資源地區第 3 類	其他尚未規劃或使用海域
11873	121.928507	24.970301	海洋資源地區第 3 類	其他尚未規劃或使用海域
11874	121.928735	24.970443	海洋資源地區第 3 類	其他尚未規劃或使用海域
11875	121.928912	24.970562	海洋資源地區第 3 類	其他尚未規劃或使用海域
11876	121.929184	24.970681	海洋資源地區第 3 類	其他尚未規劃或使用海域
11877	121.929266	24.970721	海洋資源地區第 3 類	其他尚未規劃或使用海域
11878	121.929437	24.970869	海洋資源地區第 3 類	其他尚未規劃或使用海域
11879	121.929526	24.970966	海洋資源地區第 3 類	其他尚未規劃或使用海域
11880	121.929678	24.971045	海洋資源地區第 3 類	其他尚未規劃或使用海域
11881	121.929912	24.971153	海洋資源地區第 3 類	其他尚未規劃或使用海域
11882	121.930228	24.971323	海洋資源地區第 3 類	其他尚未規劃或使用海域
11883	121.930551	24.971527	海洋資源地區第 3 類	其他尚未規劃或使用海域
11884	121.930697	24.971647	海洋資源地區第 3 類	其他尚未規劃或使用海域
11885	121.931089	24.971851	海洋資源地區第 3 類	其他尚未規劃或使用海域
11886	121.931270	24.971927	海洋資源地區第 3 類	其他尚未規劃或使用海域
11887	121.931285	24.971927	海洋資源地區第 3 類	其他尚未規劃或使用海域

海洋資源地區-參考坐標 WGS84

編號	X 坐標	Y 坐標	國土功能分區	備註
11888	121.931298	24.971932	海洋資源地區第 3 類	其他尚未規劃或使用海域
11889	121.931393	24.971931	海洋資源地區第 3 類	其他尚未規劃或使用海域
11890	121.931430	24.971931	海洋資源地區第 3 類	其他尚未規劃或使用海域
11891	121.931443	24.971891	海洋資源地區第 3 類	其他尚未規劃或使用海域
11892	121.931482	24.971844	海洋資源地區第 3 類	其他尚未規劃或使用海域
11893	121.931560	24.971954	海洋資源地區第 3 類	其他尚未規劃或使用海域
11894	121.931566	24.971879	海洋資源地區第 3 類	其他尚未規劃或使用海域
11895	121.931598	24.972011	海洋資源地區第 3 類	其他尚未規劃或使用海域
11896	121.931680	24.972033	海洋資源地區第 3 類	其他尚未規劃或使用海域
11897	121.931682	24.972031	海洋資源地區第 3 類	其他尚未規劃或使用海域
11898	121.931708	24.972038	海洋資源地區第 3 類	其他尚未規劃或使用海域
11899	121.931740	24.971995	海洋資源地區第 3 類	其他尚未規劃或使用海域
11900	121.931756	24.972004	海洋資源地區第 3 類	其他尚未規劃或使用海域
11901	121.931775	24.972004	海洋資源地區第 3 類	其他尚未規劃或使用海域
11902	121.931784	24.972009	海洋資源地區第 3 類	其他尚未規劃或使用海域
11903	121.931811	24.972009	海洋資源地區第 3 類	其他尚未規劃或使用海域
11904	121.931813	24.972078	海洋資源地區第 3 類	其他尚未規劃或使用海域
11905	121.931831	24.972032	海洋資源地區第 3 類	其他尚未規劃或使用海域
11906	121.931851	24.972112	海洋資源地區第 3 類	其他尚未規劃或使用海域
11907	121.931946	24.972175	海洋資源地區第 3 類	其他尚未規劃或使用海域
11908	121.932123	24.972283	海洋資源地區第 3 類	其他尚未規劃或使用海域
11909	121.932169	24.972359	海洋資源地區第 3 類	其他尚未規劃或使用海域
11910	121.932218	24.972407	海洋資源地區第 3 類	其他尚未規劃或使用海域
11911	121.932256	24.972443	海洋資源地區第 3 類	其他尚未規劃或使用海域
11912	121.932262	24.972384	海洋資源地區第 3 類	其他尚未規劃或使用海域
11913	121.932267	24.972432	海洋資源地區第 3 類	其他尚未規劃或使用海域
11914	121.932274	24.972367	海洋資源地區第 3 類	其他尚未規劃或使用海域
11915	121.932283	24.972350	海洋資源地區第 3 類	其他尚未規劃或使用海域
11916	121.932284	24.972449	海洋資源地區第 3 類	其他尚未規劃或使用海域
11917	121.932305	24.972426	海洋資源地區第 3 類	其他尚未規劃或使用海域
11918	121.932345	24.972361	海洋資源地區第 3 類	其他尚未規劃或使用海域
11919	121.932409	24.972339	海洋資源地區第 3 類	其他尚未規劃或使用海域
11920	121.932481	24.972357	海洋資源地區第 3 類	其他尚未規劃或使用海域
11921	121.932534	24.972416	海洋資源地區第 3 類	其他尚未規劃或使用海域
11922	121.932615	24.972469	海洋資源地區第 3 類	其他尚未規劃或使用海域
11923	121.932621	24.972460	海洋資源地區第 3 類	其他尚未規劃或使用海域
11924	121.932642	24.972474	海洋資源地區第 3 類	其他尚未規劃或使用海域
11925	121.932651	24.972390	海洋資源地區第 3 類	其他尚未規劃或使用海域
11926	121.932655	24.972457	海洋資源地區第 3 類	其他尚未規劃或使用海域
11927	121.932706	24.972330	海洋資源地區第 3 類	其他尚未規劃或使用海域
11928	121.932744	24.972332	海洋資源地區第 3 類	其他尚未規劃或使用海域
11929	121.932908	24.972442	海洋資源地區第 3 類	其他尚未規劃或使用海域
11930	121.932973	24.972509	海洋資源地區第 3 類	其他尚未規劃或使用海域
11931	121.933151	24.972618	海洋資源地區第 3 類	其他尚未規劃或使用海域
11932	121.933346	24.972710	海洋資源地區第 3 類	其他尚未規劃或使用海域
11933	121.933519	24.972754	海洋資源地區第 3 類	其他尚未規劃或使用海域
11934	121.933554	24.972784	海洋資源地區第 3 類	其他尚未規劃或使用海域

海洋資源地區-參考坐標 WGS84

編號	X 坐標	Y 坐標	國土功能分區	備註
11935	121.933569	24.972804	海洋資源地區第 3 類	其他尚未規劃或使用海域
11936	121.933613	24.972826	海洋資源地區第 3 類	其他尚未規劃或使用海域
11937	121.933632	24.972827	海洋資源地區第 3 類	其他尚未規劃或使用海域
11938	121.933640	24.972831	海洋資源地區第 3 類	其他尚未規劃或使用海域
11939	121.933704	24.972834	海洋資源地區第 3 類	其他尚未規劃或使用海域
11940	121.933742	24.972860	海洋資源地區第 3 類	其他尚未規劃或使用海域
11941	121.933759	24.972858	海洋資源地區第 3 類	其他尚未規劃或使用海域
11942	121.933769	24.972866	海洋資源地區第 3 類	其他尚未規劃或使用海域
11943	121.933871	24.972852	海洋資源地區第 3 類	其他尚未規劃或使用海域
11944	121.933977	24.972881	海洋資源地區第 3 類	其他尚未規劃或使用海域
11945	121.933999	24.972885	海洋資源地區第 3 類	其他尚未規劃或使用海域
11946	121.934004	24.972887	海洋資源地區第 3 類	其他尚未規劃或使用海域
11947	121.934284	24.972934	海洋資源地區第 3 類	其他尚未規劃或使用海域
11948	121.936284	24.973827	海洋資源地區第 3 類	其他尚未規劃或使用海域
11949	121.936327	24.973793	海洋資源地區第 3 類	其他尚未規劃或使用海域
11950	121.936355	24.973579	海洋資源地區第 3 類	其他尚未規劃或使用海域
11951	121.936375	24.973542	海洋資源地區第 3 類	其他尚未規劃或使用海域
11952	121.936376	24.973540	海洋資源地區第 3 類	其他尚未規劃或使用海域
11953	121.936410	24.973476	海洋資源地區第 3 類	其他尚未規劃或使用海域
11954	121.936413	24.973458	海洋資源地區第 3 類	其他尚未規劃或使用海域
11955	121.936413	24.973471	海洋資源地區第 3 類	其他尚未規劃或使用海域
11956	121.936877	24.973389	海洋資源地區第 3 類	其他尚未規劃或使用海域
11957	121.936888	24.973386	海洋資源地區第 3 類	其他尚未規劃或使用海域
11958	121.936904	24.973395	海洋資源地區第 3 類	其他尚未規劃或使用海域
11959	121.936941	24.973381	海洋資源地區第 3 類	其他尚未規劃或使用海域
11960	121.936992	24.973340	海洋資源地區第 3 類	其他尚未規劃或使用海域
11961	121.937282	24.973407	海洋資源地區第 3 類	其他尚未規劃或使用海域
11962	121.938060	24.973742	海洋資源地區第 3 類	其他尚未規劃或使用海域
11963	121.938200	24.973708	海洋資源地區第 3 類	其他尚未規劃或使用海域
11964	121.938339	24.973680	海洋資源地區第 3 類	其他尚未規劃或使用海域
11965	121.938507	24.973605	海洋資源地區第 3 類	其他尚未規劃或使用海域
11966	121.938676	24.973611	海洋資源地區第 3 類	其他尚未規劃或使用海域
11967	121.938766	24.973619	海洋資源地區第 3 類	其他尚未規劃或使用海域
11968	121.938784	24.973627	海洋資源地區第 3 類	其他尚未規劃或使用海域
11969	121.938873	24.973667	海洋資源地區第 3 類	其他尚未規劃或使用海域
11970	121.938894	24.973670	海洋資源地區第 3 類	其他尚未規劃或使用海域
11971	121.938899	24.973673	海洋資源地區第 3 類	其他尚未規劃或使用海域
11972	121.939018	24.973689	海洋資源地區第 3 類	其他尚未規劃或使用海域
11973	121.939219	24.973651	海洋資源地區第 3 類	其他尚未規劃或使用海域
11974	121.939338	24.973684	海洋資源地區第 3 類	其他尚未規劃或使用海域
11975	121.939343	24.973683	海洋資源地區第 3 類	其他尚未規劃或使用海域
11976	121.939365	24.973690	海洋資源地區第 3 類	其他尚未規劃或使用海域
11977	121.939455	24.973675	海洋資源地區第 3 類	其他尚未規劃或使用海域
11978	121.939508	24.973674	海洋資源地區第 3 類	其他尚未規劃或使用海域
11979	121.939592	24.973717	海洋資源地區第 3 類	其他尚未規劃或使用海域
11980	121.939616	24.973721	海洋資源地區第 3 類	其他尚未規劃或使用海域
11981	121.939618	24.973722	海洋資源地區第 3 類	其他尚未規劃或使用海域

海洋資源地區-參考坐標 WGS84

編號	X 坐標	Y 坐標	國土功能分區	備註
11982	121.939778	24.973749	海洋資源地區第 3 類	其他尚未規劃或使用海域
11983	121.939867	24.973772	海洋資源地區第 3 類	其他尚未規劃或使用海域
11984	121.939873	24.973772	海洋資源地區第 3 類	其他尚未規劃或使用海域
11985	121.939894	24.973777	海洋資源地區第 3 類	其他尚未規劃或使用海域
11986	121.940015	24.973776	海洋資源地區第 3 類	其他尚未規劃或使用海域
11987	121.940199	24.973727	海洋資源地區第 3 類	其他尚未規劃或使用海域
11988	121.940258	24.973681	海洋資源地區第 3 類	其他尚未規劃或使用海域
11989	121.940349	24.973675	海洋資源地區第 3 類	其他尚未規劃或使用海域
11990	121.940405	24.973669	海洋資源地區第 3 類	其他尚未規劃或使用海域
11991	121.940444	24.973650	海洋資源地區第 3 類	其他尚未規劃或使用海域
11992	121.940466	24.973657	海洋資源地區第 3 類	其他尚未規劃或使用海域
11993	121.940501	24.973685	海洋資源地區第 3 類	其他尚未規劃或使用海域
11994	121.940541	24.973731	海洋資源地區第 3 類	其他尚未規劃或使用海域
11995	121.940576	24.973750	海洋資源地區第 3 類	其他尚未規劃或使用海域
11996	121.940580	24.973743	海洋資源地區第 3 類	其他尚未規劃或使用海域
11997	121.940599	24.973690	海洋資源地區第 3 類	其他尚未規劃或使用海域
11998	121.940603	24.973756	海洋資源地區第 3 類	其他尚未規劃或使用海域
11999	121.940614	24.973673	海洋資源地區第 3 類	其他尚未規劃或使用海域
12000	121.940621	24.973721	海洋資源地區第 3 類	其他尚未規劃或使用海域
12001	121.940653	24.973670	海洋資源地區第 3 類	其他尚未規劃或使用海域
12002	121.940679	24.973676	海洋資源地區第 3 類	其他尚未規劃或使用海域
12003	121.940681	24.973676	海洋資源地區第 3 類	其他尚未規劃或使用海域
12004	121.940705	24.973681	海洋資源地區第 3 類	其他尚未規劃或使用海域
12005	121.940758	24.973681	海洋資源地區第 3 類	其他尚未規劃或使用海域
12006	121.940796	24.973679	海洋資源地區第 3 類	其他尚未規劃或使用海域
12007	121.940820	24.973732	海洋資源地區第 3 類	其他尚未規劃或使用海域
12008	121.941070	24.973727	海洋資源地區第 3 類	其他尚未規劃或使用海域
12009	121.941155	24.973940	海洋資源地區第 3 類	其他尚未規劃或使用海域
12010	121.941168	24.973917	海洋資源地區第 3 類	其他尚未規劃或使用海域
12011	121.941192	24.973775	海洋資源地區第 3 類	其他尚未規劃或使用海域
12012	121.941201	24.973773	海洋資源地區第 3 類	其他尚未規劃或使用海域
12013	121.941218	24.973780	海洋資源地區第 3 類	其他尚未規劃或使用海域
12014	121.941240	24.973985	海洋資源地區第 3 類	其他尚未規劃或使用海域
12015	121.941255	24.973984	海洋資源地區第 3 類	其他尚未規劃或使用海域
12016	121.941267	24.973991	海洋資源地區第 3 類	其他尚未規劃或使用海域
12017	121.941274	24.973914	海洋資源地區第 3 類	其他尚未規劃或使用海域
12018	121.941296	24.973766	海洋資源地區第 3 類	其他尚未規劃或使用海域
12019	121.941305	24.973765	海洋資源地區第 3 類	其他尚未規劃或使用海域
12020	121.941345	24.973984	海洋資源地區第 3 類	其他尚未規劃或使用海域
12021	121.941348	24.973797	海洋資源地區第 3 類	其他尚未規劃或使用海域
12022	121.941349	24.973925	海洋資源地區第 3 類	其他尚未規劃或使用海域
12023	121.941361	24.974070	海洋資源地區第 3 類	其他尚未規劃或使用海域
12024	121.941374	24.974061	海洋資源地區第 3 類	其他尚未規劃或使用海域
12025	121.941380	24.974093	海洋資源地區第 3 類	其他尚未規劃或使用海域
12026	121.941380	24.973848	海洋資源地區第 3 類	其他尚未規劃或使用海域
12027	121.941383	24.973902	海洋資源地區第 3 類	其他尚未規劃或使用海域
12028	121.941404	24.973967	海洋資源地區第 3 類	其他尚未規劃或使用海域

海洋資源地區-參考坐標 WGS84

編號	X 坐標	Y 坐標	國土功能分區	備註
12029	121.941421	24.974067	海洋資源地區第 3 類	其他尚未規劃或使用海域
12030	121.941441	24.973938	海洋資源地區第 3 類	其他尚未規劃或使用海域
12031	121.941456	24.973940	海洋資源地區第 3 類	其他尚未規劃或使用海域
12032	121.962353	24.982624	海洋資源地區第 3 類	其他尚未規劃或使用海域
12033	121.962388	24.982591	海洋資源地區第 3 類	其他尚未規劃或使用海域
12034	121.941440	24.974141	海洋資源地區第 3 類	其他尚未規劃或使用海域
12035	121.941511	24.973989	海洋資源地區第 3 類	其他尚未規劃或使用海域
12036	121.941511	24.974026	海洋資源地區第 3 類	其他尚未規劃或使用海域
12037	121.941511	24.974058	海洋資源地區第 3 類	其他尚未規劃或使用海域
12038	121.941543	24.974180	海洋資源地區第 3 類	其他尚未規劃或使用海域
12039	121.941556	24.974180	海洋資源地區第 3 類	其他尚未規劃或使用海域
12040	121.941570	24.974185	海洋資源地區第 3 類	其他尚未規劃或使用海域
12041	121.941622	24.974285	海洋資源地區第 3 類	其他尚未規劃或使用海域
12042	121.941629	24.974185	海洋資源地區第 3 類	其他尚未規劃或使用海域
12043	121.941635	24.974324	海洋資源地區第 3 類	其他尚未規劃或使用海域
12044	121.941657	24.974316	海洋資源地區第 3 類	其他尚未規劃或使用海域
12045	121.941662	24.974330	海洋資源地區第 3 類	其他尚未規劃或使用海域
12046	121.941675	24.974219	海洋資源地區第 3 類	其他尚未規劃或使用海域
12047	121.941727	24.974304	海洋資源地區第 3 類	其他尚未規劃或使用海域
12048	121.941784	24.974560	海洋資源地區第 3 類	其他尚未規劃或使用海域
12049	121.941802	24.974466	海洋資源地區第 3 類	其他尚未規劃或使用海域
12050	121.941803	24.974591	海洋資源地區第 3 類	其他尚未規劃或使用海域
12051	121.941813	24.974349	海洋資源地區第 3 類	其他尚未規劃或使用海域
12052	121.941833	24.974429	海洋資源地區第 3 類	其他尚未規劃或使用海域
12053	121.941856	24.974605	海洋資源地區第 3 類	其他尚未規劃或使用海域
12054	121.941864	24.974605	海洋資源地區第 3 類	其他尚未規劃或使用海域
12055	121.941883	24.974610	海洋資源地區第 3 類	其他尚未規劃或使用海域
12056	121.943271	24.975679	海洋資源地區第 3 類	其他尚未規劃或使用海域
12057	121.943272	24.975708	海洋資源地區第 3 類	其他尚未規劃或使用海域
12058	121.943287	24.975739	海洋資源地區第 3 類	其他尚未規劃或使用海域
12059	121.943302	24.975645	海洋資源地區第 3 類	其他尚未規劃或使用海域
12060	121.943313	24.975759	海洋資源地區第 3 類	其他尚未規劃或使用海域
12061	121.943371	24.975613	海洋資源地區第 3 類	其他尚未規劃或使用海域
12062	121.943372	24.975773	海洋資源地區第 3 類	其他尚未規劃或使用海域
12063	121.943371	24.975266	海洋資源地區第 3 類	其他尚未規劃或使用海域
12064	121.943382	24.975431	海洋資源地區第 3 類	其他尚未規劃或使用海域
12065	121.943390	24.975311	海洋資源地區第 3 類	其他尚未規劃或使用海域
12066	121.943391	24.975351	海洋資源地區第 3 類	其他尚未規劃或使用海域
12067	121.943392	24.975462	海洋資源地區第 3 類	其他尚未規劃或使用海域
12068	121.943392	24.975573	海洋資源地區第 3 類	其他尚未規劃或使用海域
12069	121.943405	24.975528	海洋資源地區第 3 類	其他尚未規劃或使用海域
12070	121.943549	24.976015	海洋資源地區第 3 類	其他尚未規劃或使用海域
12071	121.943559	24.976029	海洋資源地區第 3 類	其他尚未規劃或使用海域
12072	121.943565	24.975995	海洋資源地區第 3 類	其他尚未規劃或使用海域
12073	121.943577	24.975995	海洋資源地區第 3 類	其他尚未規劃或使用海域
12074	121.943583	24.976030	海洋資源地區第 3 類	其他尚未規劃或使用海域
12075	121.943584	24.975972	海洋資源地區第 3 類	其他尚未規劃或使用海域

海洋資源地區-參考坐標 WGS84

編號	X 坐標	Y 坐標	國土功能分區	備註
12076	121.943586	24.976034	海洋資源地區第 3 類	其他尚未規劃或使用海域
12077	121.943593	24.975986	海洋資源地區第 3 類	其他尚未規劃或使用海域
12078	121.943617	24.976036	海洋資源地區第 3 類	其他尚未規劃或使用海域
12079	121.943728	24.976125	海洋資源地區第 3 類	其他尚未規劃或使用海域
12080	121.943905	24.976280	海洋資源地區第 3 類	其他尚未規劃或使用海域
12081	121.943967	24.976308	海洋資源地區第 3 類	其他尚未規劃或使用海域
12082	121.944002	24.976334	海洋資源地區第 3 類	其他尚未規劃或使用海域
12083	121.944015	24.976391	海洋資源地區第 3 類	其他尚未規劃或使用海域
12084	121.944016	24.976496	海洋資源地區第 3 類	其他尚未規劃或使用海域
12085	121.944016	24.976530	海洋資源地區第 3 類	其他尚未規劃或使用海域
12086	121.944031	24.976436	海洋資源地區第 3 類	其他尚未規劃或使用海域
12087	121.944032	24.976553	海洋資源地區第 3 類	其他尚未規劃或使用海域
12088	121.944049	24.976544	海洋資源地區第 3 類	其他尚未規劃或使用海域
12089	121.944059	24.976558	海洋資源地區第 3 類	其他尚未規劃或使用海域
12090	121.944078	24.976549	海洋資源地區第 3 類	其他尚未規劃或使用海域
12091	121.944084	24.976504	海洋資源地區第 3 類	其他尚未規劃或使用海域
12092	121.944089	24.976413	海洋資源地區第 3 類	其他尚未規劃或使用海域
12093	121.944096	24.976444	海洋資源地區第 3 類	其他尚未規劃或使用海域
12094	121.944107	24.976411	海洋資源地區第 3 類	其他尚未規劃或使用海域
12095	121.944218	24.976466	海洋資源地區第 3 類	其他尚未規劃或使用海域
12096	121.948872	24.978826	海洋資源地區第 3 類	其他尚未規劃或使用海域
12097	121.948879	24.978827	海洋資源地區第 3 類	其他尚未規劃或使用海域
12098	121.948900	24.978831	海洋資源地區第 3 類	其他尚未規劃或使用海域
12099	121.948990	24.978847	海洋資源地區第 3 類	其他尚未規劃或使用海域
12100	121.949138	24.978930	海洋資源地區第 3 類	其他尚未規劃或使用海域
12101	121.949161	24.978933	海洋資源地區第 3 類	其他尚未規劃或使用海域
12102	121.949166	24.978935	海洋資源地區第 3 類	其他尚未規劃或使用海域
12103	121.949315	24.978953	海洋資源地區第 3 類	其他尚未規劃或使用海域
12104	121.949389	24.978992	海洋資源地區第 3 類	其他尚未規劃或使用海域
12105	121.949547	24.979046	海洋資源地區第 3 類	其他尚未規劃或使用海域
12106	121.949562	24.979047	海洋資源地區第 3 類	其他尚未規劃或使用海域
12107	121.949575	24.979051	海洋資源地區第 3 類	其他尚未規劃或使用海域
12108	121.949703	24.979061	海洋資源地區第 3 類	其他尚未規劃或使用海域
12109	121.949803	24.979112	海洋資源地區第 3 類	其他尚未規劃或使用海域
12110	121.949826	24.979115	海洋資源地區第 3 類	其他尚未規劃或使用海域
12111	121.949831	24.979117	海洋資源地區第 3 類	其他尚未規劃或使用海域
12112	121.949952	24.979133	海洋資源地區第 3 類	其他尚未規劃或使用海域
12113	121.950072	24.979107	海洋資源地區第 3 類	其他尚未規劃或使用海域
12114	121.950183	24.979111	海洋資源地區第 3 類	其他尚未規劃或使用海域
12115	121.950299	24.979068	海洋資源地區第 3 類	其他尚未規劃或使用海域
12116	121.951166	24.979778	海洋資源地區第 3 類	其他尚未規劃或使用海域
12117	121.951169	24.979791	海洋資源地區第 3 類	其他尚未規劃或使用海域
12118	121.951253	24.979489	海洋資源地區第 3 類	其他尚未規劃或使用海域
12119	121.951273	24.979267	海洋資源地區第 3 類	其他尚未規劃或使用海域
12120	121.951298	24.979393	海洋資源地區第 3 類	其他尚未規劃或使用海域
12121	121.951313	24.979872	海洋資源地區第 3 類	其他尚未規劃或使用海域
12122	121.951318	24.979865	海洋資源地區第 3 類	其他尚未規劃或使用海域

海洋資源地區-參考坐標 WGS84

編號	X 坐標	Y 坐標	國土功能分區	備註
12123	121.951320	24.979949	海洋資源地區第 3 類	其他尚未規劃或使用海域
12124	121.951341	24.979878	海洋資源地區第 3 類	其他尚未規劃或使用海域
12125	121.951364	24.979974	海洋資源地區第 3 類	其他尚未規劃或使用海域
12126	121.951378	24.979860	海洋資源地區第 3 類	其他尚未規劃或使用海域
12127	121.951382	24.979818	海洋資源地區第 3 類	其他尚未規劃或使用海域
12128	121.951411	24.980001	海洋資源地區第 3 類	其他尚未規劃或使用海域
12129	121.951446	24.979290	海洋資源地區第 3 類	其他尚未規劃或使用海域
12130	121.951460	24.979279	海洋資源地區第 3 類	其他尚未規劃或使用海域
12131	121.951463	24.979276	海洋資源地區第 3 類	其他尚未規劃或使用海域
12132	121.951546	24.978920	海洋資源地區第 3 類	其他尚未規劃或使用海域
12133	121.951562	24.979179	海洋資源地區第 3 類	其他尚未規劃或使用海域
12134	121.951600	24.980107	海洋資源地區第 3 類	其他尚未規劃或使用海域
12135	121.951601	24.979711	海洋資源地區第 3 類	其他尚未規劃或使用海域
12136	121.951602	24.979711	海洋資源地區第 3 類	其他尚未規劃或使用海域
12137	121.951605	24.980099	海洋資源地區第 3 類	其他尚未規劃或使用海域
12138	121.951603	24.979713	海洋資源地區第 3 類	其他尚未規劃或使用海域
12139	121.951616	24.979714	海洋資源地區第 3 類	其他尚未規劃或使用海域
12140	121.951628	24.980112	海洋資源地區第 3 類	其他尚未規劃或使用海域
12141	121.951741	24.979937	海洋資源地區第 3 類	其他尚未規劃或使用海域
12142	121.951764	24.979786	海洋資源地區第 3 類	其他尚未規劃或使用海域
12143	121.951827	24.979831	海洋資源地區第 3 類	其他尚未規劃或使用海域
12144	121.951842	24.979841	海洋資源地區第 3 類	其他尚未規劃或使用海域
12145	121.951909	24.979870	海洋資源地區第 3 類	其他尚未規劃或使用海域
12146	121.951910	24.979870	海洋資源地區第 3 類	其他尚未規劃或使用海域
12147	121.951912	24.979871	海洋資源地區第 3 類	其他尚未規劃或使用海域
12148	121.951915	24.979872	海洋資源地區第 3 類	其他尚未規劃或使用海域
12149	121.952030	24.979887	海洋資源地區第 3 類	其他尚未規劃或使用海域
12150	121.952103	24.979871	海洋資源地區第 3 類	其他尚未規劃或使用海域
12151	121.952198	24.979829	海洋資源地區第 3 類	其他尚未規劃或使用海域
12152	121.952318	24.979820	海洋資源地區第 3 類	其他尚未規劃或使用海域
12153	121.952390	24.979859	海洋資源地區第 3 類	其他尚未規劃或使用海域
12154	121.952413	24.979908	海洋資源地區第 3 類	其他尚未規劃或使用海域
12155	121.952437	24.979905	海洋資源地區第 3 類	其他尚未規劃或使用海域
12156	121.952441	24.979914	海洋資源地區第 3 類	其他尚未規劃或使用海域
12157	121.952574	24.979898	海洋資源地區第 3 類	其他尚未規劃或使用海域
12158	121.952711	24.979831	海洋資源地區第 3 類	其他尚未規劃或使用海域
12159	121.952876	24.979865	海洋資源地區第 3 類	其他尚未規劃或使用海域
12160	121.952931	24.979893	海洋資源地區第 3 類	其他尚未規劃或使用海域
12161	121.953089	24.979964	海洋資源地區第 3 類	其他尚未規劃或使用海域
12162	121.953101	24.979962	海洋資源地區第 3 類	其他尚未規劃或使用海域
12163	121.953367	24.979928	海洋資源地區第 3 類	其他尚未規劃或使用海域
12164	121.953413	24.980043	海洋資源地區第 3 類	其他尚未規劃或使用海域
12165	121.953440	24.980047	海洋資源地區第 3 類	其他尚未規劃或使用海域
12166	121.953441	24.980049	海洋資源地區第 3 類	其他尚未規劃或使用海域
12167	121.953491	24.980055	海洋資源地區第 3 類	其他尚未規劃或使用海域
12168	121.953526	24.980059	海洋資源地區第 3 類	其他尚未規劃或使用海域
12169	121.953614	24.980333	海洋資源地區第 3 類	其他尚未規劃或使用海域

海洋資源地區-參考坐標 WGS84

編號	X 坐標	Y 坐標	國土功能分區	備註
12170	121.953666	24.980364	海洋資源地區第 3 類	其他尚未規劃或使用海域
12171	121.953676	24.980358	海洋資源地區第 3 類	其他尚未規劃或使用海域
12172	121.953694	24.980369	海洋資源地區第 3 類	其他尚未規劃或使用海域
12173	121.953769	24.980328	海洋資源地區第 3 類	其他尚未規劃或使用海域
12174	121.953856	24.980338	海洋資源地區第 3 類	其他尚未規劃或使用海域
12175	121.953869	24.980340	海洋資源地區第 3 類	其他尚未規劃或使用海域
12176	121.953873	24.980339	海洋資源地區第 3 類	其他尚未規劃或使用海域
12177	121.955770	24.981963	海洋資源地區第 3 類	其他尚未規劃或使用海域
12178	121.955784	24.982056	海洋資源地區第 3 類	其他尚未規劃或使用海域
12179	121.955802	24.982214	海洋資源地區第 3 類	其他尚未規劃或使用海域
12180	121.955804	24.982135	海洋資源地區第 3 類	其他尚未規劃或使用海域
12181	121.955847	24.982375	海洋資源地區第 3 類	其他尚未規劃或使用海域
12182	121.955895	24.982496	海洋資源地區第 3 類	其他尚未規劃或使用海域
12183	121.955926	24.982540	海洋資源地區第 3 類	其他尚未規劃或使用海域
12184	121.956312	24.982842	海洋資源地區第 3 類	其他尚未規劃或使用海域
12185	121.956331	24.982838	海洋資源地區第 3 類	其他尚未規劃或使用海域
12186	121.956377	24.982767	海洋資源地區第 3 類	其他尚未規劃或使用海域
12187	121.956456	24.982715	海洋資源地區第 3 類	其他尚未規劃或使用海域
12188	121.960848	24.983171	海洋資源地區第 3 類	其他尚未規劃或使用海域
12189	121.960865	24.983175	海洋資源地區第 3 類	其他尚未規劃或使用海域
12190	121.961065	24.983226	海洋資源地區第 3 類	其他尚未規劃或使用海域
12191	121.961222	24.983272	海洋資源地區第 3 類	其他尚未規劃或使用海域
12192	121.961237	24.983274	海洋資源地區第 3 類	其他尚未規劃或使用海域
12193	121.961250	24.983278	海洋資源地區第 3 類	其他尚未規劃或使用海域
12194	121.961346	24.983288	海洋資源地區第 3 類	其他尚未規劃或使用海域
12195	121.962193	24.983240	海洋資源地區第 3 類	其他尚未規劃或使用海域
12196	121.962239	24.983192	海洋資源地區第 3 類	其他尚未規劃或使用海域
12197	121.962367	24.982684	海洋資源地區第 3 類	其他尚未規劃或使用海域
12198	121.962385	24.982724	海洋資源地區第 3 類	其他尚未規劃或使用海域
12199	121.962412	24.982780	海洋資源地區第 3 類	其他尚未規劃或使用海域
12200	121.961530	24.983261	海洋資源地區第 3 類	其他尚未規劃或使用海域
12201	121.961718	24.983260	海洋資源地區第 3 類	其他尚未規劃或使用海域
12202	121.961802	24.983252	海洋資源地區第 3 類	其他尚未規劃或使用海域
12203	121.961890	24.983215	海洋資源地區第 3 類	其他尚未規劃或使用海域
12204	121.961983	24.983194	海洋資源地區第 3 類	其他尚未規劃或使用海域
12205	121.962046	24.983216	海洋資源地區第 3 類	其他尚未規劃或使用海域
12206	121.962115	24.983230	海洋資源地區第 3 類	其他尚未規劃或使用海域
12207	121.962119	24.983231	海洋資源地區第 3 類	其他尚未規劃或使用海域
12208	121.962143	24.983236	海洋資源地區第 3 類	其他尚未規劃或使用海域
12209	121.962282	24.983140	海洋資源地區第 3 類	其他尚未規劃或使用海域
12210	121.962348	24.983047	海洋資源地區第 3 類	其他尚未規劃或使用海域
12211	121.962387	24.982966	海洋資源地區第 3 類	其他尚未規劃或使用海域
12212	121.962413	24.982909	海洋資源地區第 3 類	其他尚未規劃或使用海域
12213	121.962421	24.982845	海洋資源地區第 3 類	其他尚未規劃或使用海域
12214	121.962771	24.982681	海洋資源地區第 3 類	其他尚未規劃或使用海域
12215	121.962829	24.982757	海洋資源地區第 3 類	其他尚未規劃或使用海域
12216	121.962856	24.982850	海洋資源地區第 3 類	其他尚未規劃或使用海域

海洋資源地區-參考坐標 WGS84

編號	X 坐標	Y 坐標	國土功能分區	備註
12217	121.962901	24.982910	海洋資源地區第 3 類	其他尚未規劃或使用海域
12218	121.962963	24.982926	海洋資源地區第 3 類	其他尚未規劃或使用海域
12219	121.962968	24.982925	海洋資源地區第 3 類	其他尚未規劃或使用海域
12220	121.962991	24.982931	海洋資源地區第 3 類	其他尚未規劃或使用海域
12221	121.962993	24.982931	海洋資源地區第 3 類	其他尚未規劃或使用海域
12222	121.963027	24.982928	海洋資源地區第 3 類	其他尚未規劃或使用海域
12223	121.963097	24.982922	海洋資源地區第 3 類	其他尚未規劃或使用海域
12224	121.963158	24.982881	海洋資源地區第 3 類	其他尚未規劃或使用海域
12225	121.963211	24.982833	海洋資源地區第 3 類	其他尚未規劃或使用海域
12226	121.963255	24.982768	海洋資源地區第 3 類	其他尚未規劃或使用海域
12227	121.963298	24.982691	海洋資源地區第 3 類	其他尚未規劃或使用海域
12228	121.963351	24.982642	海洋資源地區第 3 類	其他尚未規劃或使用海域
12229	121.963426	24.982614	海洋資源地區第 3 類	其他尚未規劃或使用海域
12230	121.963532	24.982609	海洋資源地區第 3 類	其他尚未規劃或使用海域
12231	121.963647	24.982596	海洋資源地區第 3 類	其他尚未規劃或使用海域
12232	121.963779	24.982579	海洋資源地區第 3 類	其他尚未規劃或使用海域
12233	121.963947	24.982570	海洋資源地區第 3 類	其他尚未規劃或使用海域
12234	121.964080	24.982537	海洋資源地區第 3 類	其他尚未規劃或使用海域
12235	121.964204	24.982540	海洋資源地區第 3 類	其他尚未規劃或使用海域
12236	121.964436	24.982571	海洋資源地區第 3 類	其他尚未規劃或使用海域
12237	121.964504	24.982613	海洋資源地區第 3 類	其他尚未規劃或使用海域
12238	121.964681	24.982689	海洋資源地區第 3 類	其他尚未規劃或使用海域
12239	121.964819	24.982744	海洋資源地區第 3 類	其他尚未規劃或使用海域
12240	121.965076	24.982811	海洋資源地區第 3 類	其他尚未規劃或使用海域
12241	121.965516	24.983054	海洋資源地區第 3 類	其他尚未規劃或使用海域

擬定機關：宜蘭縣政府
中華民國 112 年 2 月

宜蘭縣政府
國土功能分區劃設專區

